








Nº.	DATA	APROVAÇÃO DO DER / RO	AUTORIA	APROVAÇÃO	DOCUMENTO	OBSERVAÇÕES:	 CONVEXA PROJETOS E SERVIÇOS DE ENGENHARIA LTDA	 GOVERNO DE RONDÔNIA DEPARTAMENTO DE ESTRADAS, RODAGENS, INFRAESTRUTURA E SERVIÇOS PÚBLICOS	GOVERNO DO ESTADO DE RONDÔNIA						
									DEPARTAMENTO DE ESTRADAS, RODAGENS, INFRAESTRUTURA E SERVIÇOS PÚBLICOS						
									REVISÃO, ADEQUAÇÃO E ATUALIZAÇÃO DE PROJETO EXECUTIVO DE ENGENHARIA						
									RODOVIA:	RO-010	SEGMENTO:	Estaca 136+0,00 à Estaca 1200+0,00			
									TRECHO:	Estaca 136+0,00 (Urupá) – Estaca 2284+0,00 Rua Amapá (Mirante da Serra)		EXTENSÃO:	21,28 km	LOTE:	01
									TÍTULO:	SEÇÕES TRANSVERSAIS DE TERRAPLENAGEM			FOLHA:	ST-143	
											ESCALA:	1:200			

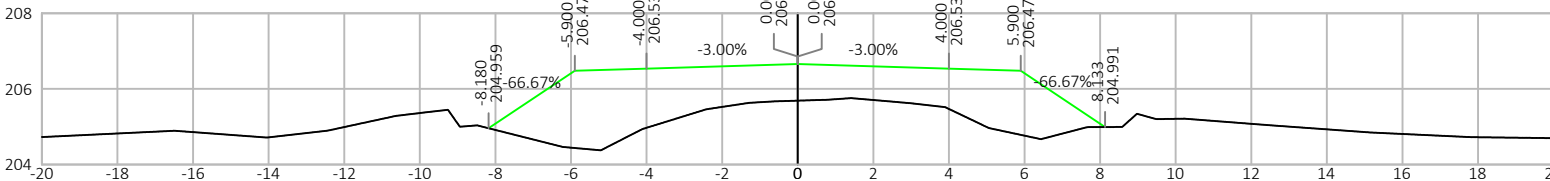


Nº.	DATA	APROVAÇÃO DO DER / RO	AUTORIA	APROVAÇÃO	DOCUMENTO	OBSERVAÇÕES:	 PROJETO E SERVIÇOS DE ENGENHARIA LTDA	 GOVERNO DE RONDÔNIA DEPARTAMENTO DE ESTRADAS, RODAGENS, INFRAESTRUTURA E SERVIÇOS PÚBLICOS	GOVERNO DO ESTADO DE RONDÔNIA DEPARTAMENTO DE ESTRADAS, RODAGENS, INFRAESTRUTURA E SERVIÇOS PÚBLICOS REVISÃO, ADEQUAÇÃO E ATUALIZAÇÃO DE PROJETO EXECUTIVO DE ENGENHARIA			
									RODOVIA: RO-010 SEGMENTO: Estaca 136+0,00 à Estaca 1200+0,00			
									TRECHO: Estaca 136+0,00 (Urupá) – Estaca 2284+0,00 Rua Amapá (Mirante da Serra)		EXTENSÃO: 21,28 km	LOTE: 01
									TÍTULO:		SEÇÕES TRANSVERSAIS DE TERRAPLENAGEM	
											FOLHA: ST-144	ESCALA: 1:200

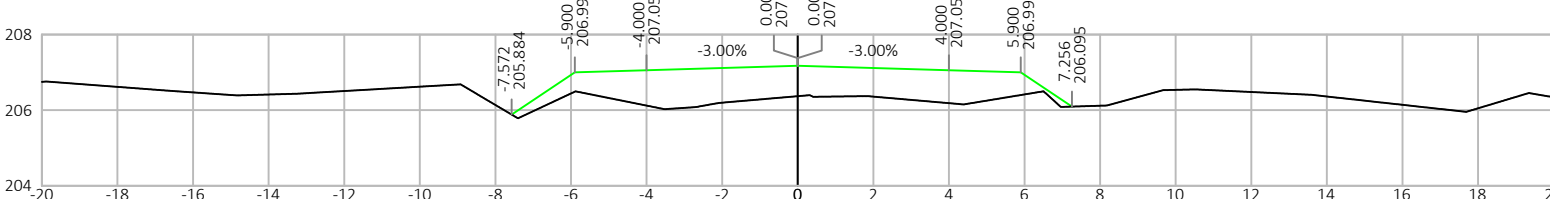


Nº.	DATA	APROVAÇÃO DO DER / RO	AUTORIA	APROVAÇÃO	DOCUMENTO	OBSERVAÇÕES:	 CONVEXA PROJETOS E SERVIÇOS DE ENGENHARIA LTDA	 GOVERNO DE RONDÔNIA DEPARTAMENTO DE ESTRADAS, RODAGENS, INFRAESTRUTURA E SERVIÇOS PÚBLICOS	GOVERNO DO ESTADO DE RONDÔNIA			
									DEPARTAMENTO DE ESTRADAS, RODAGENS, INFRAESTRUTURA E SERVIÇOS PÚBLICOS			
									REVISÃO, ADEQUAÇÃO E ATUALIZAÇÃO DE PROJETO EXECUTIVO DE ENGENHARIA			
									RODOVIA: RO-010	SEGMENTO: Estaca 136+0,00 à Estaca 1200+0,00		
									TRECHO: Estaca 136+0,00 (Urupá) – Estaca 2284+0,00 Rua Amapá (Mirante da Serra)	EXTENSÃO: 21,28 km	LOTE: 01	
									TÍTULO: SEÇÕES TRANSVERSAIS DE TERRAPLENAGEM	FOLHA: ST-145	ESCALA: 1:200	

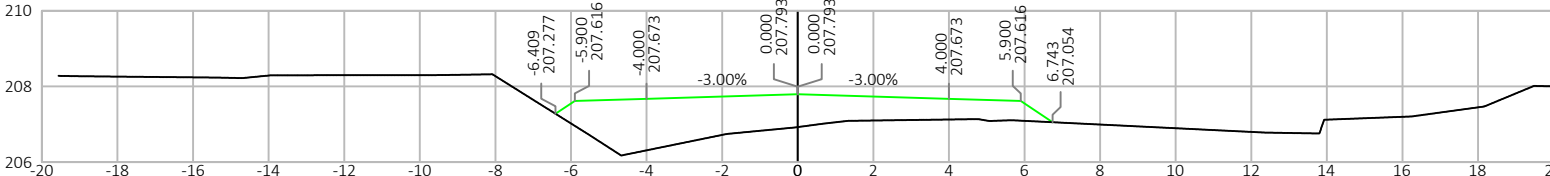
Estaca: 478+0.0





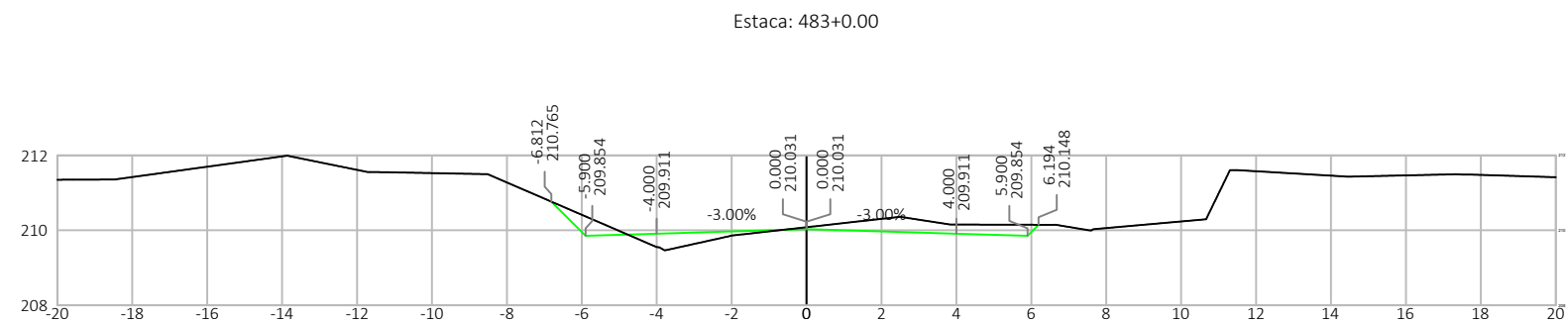
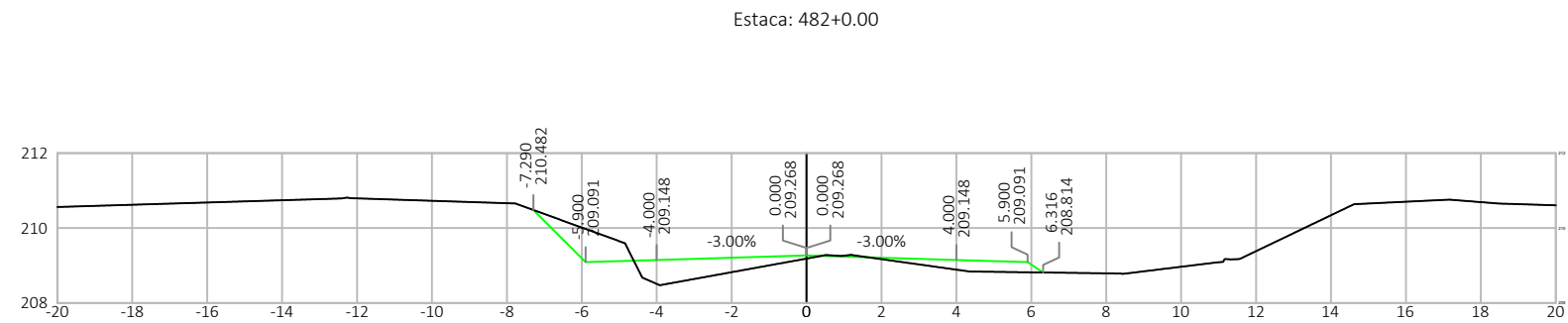
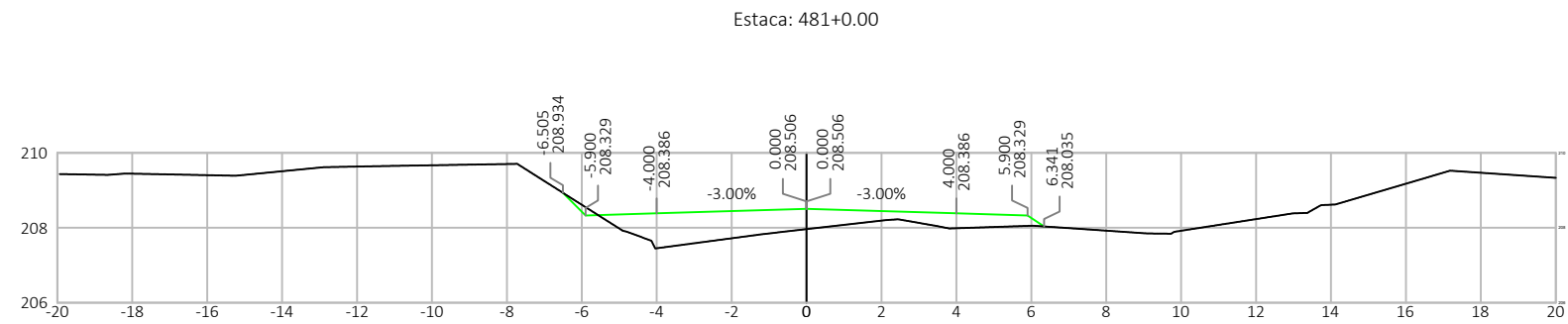
Estaca: 479+0.0



Estaca: 480+0.0



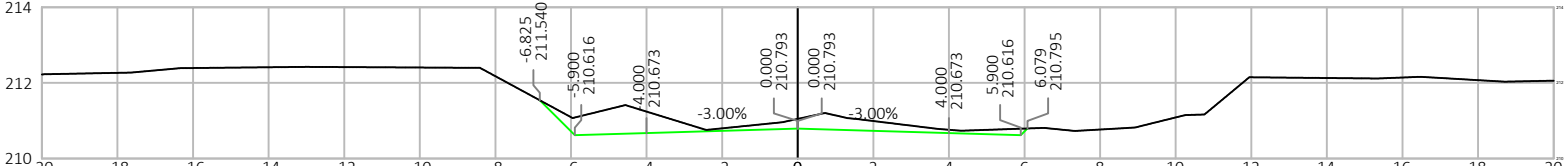
Nº.	DATA	APROVAÇÃO DO DER / RO	AUTORIA	APROVAÇÃO	DOCUMENTO	OBSERVAÇÕES:	 PROJETOS E SERVIÇOS DE ENGENHARIA LTDA	 GOVERNO DE RONDÔNIA DEPARTAMENTO DE ESTRADAS, RODAGENS, INFRAESTRUTURA E SERVIÇOS PÚBLICOS	GOVERNO DO ESTADO DE RONDÔNIA			
									DEPARTAMENTO DE ESTRADAS, RODAGENS, INFRAESTRUTURA E SERVIÇOS PÚBLICOS			
									REVISÃO, ADEQUAÇÃO E ATUALIZAÇÃO DE PROJETO EXECUTIVO DE ENGENHARIA			
									RODOVIA: RO-010	SEGMENTO: Estaca 136+0,00 à Estaca 1200+0,00		
									TRECHO: Estaca 136+0,00 (Urupá) – Estaca 2284+0,00 Rua Amapá (Mirante da Serra)	EXTENSÃO: 21,28 km	LOTE: 01	
									TÍTULO:	SEÇÕES TRANSVERSAIS DE TERRAPLENAGEM		FOLHA: ST-146
									ESCALA: 1:200			



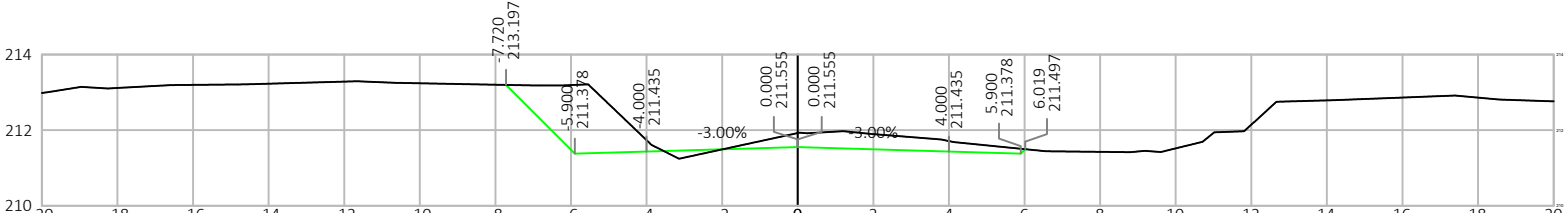
Nº.	DATA	APROVAÇÃO DO DER / RO	AUTORIA	APROVAÇÃO	DOCUMENTO	OBSERVAÇÕES:
						<div style="text-align: center;"> <p>CONVEXA PROJETOS E SERVIÇOS DE ENGENHARIA LTDA</p> </div> <div style="text-align: center; margin-top: 20px;"> <p>GOVERNO DE RONDÔNIA DEPARTAMENTO DE ESTRADAS, RODAGENS, INFRAESTRUTURA E SERVIÇOS PÚBLICOS</p> </div>

GOVERNO DO ESTADO DE RONDÔNIA			
DEPARTAMENTO DE ESTRADAS, RODAGENS, INFRAESTRUTURA E SERVIÇOS PÚBLICOS			
REVISÃO, ADEQUAÇÃO E ATUALIZAÇÃO DE PROJETO EXECUTIVO DE ENGENHARIA			
RODOVIA:	RO-010	SEGMENTO:	Estaca 136+0,00 à Estaca 1200+0,00
TRECHO:	Estaca 136+0,00 (Urupá) – Estaca 2284+0,00 Rua Amapá (Mirante da Serra)	EXTENSAO:	21,28 km
TITULO:	SEÇÕES TRANSVERSAIS DE TERRAPLENAGEM		LOTE: FOLHA: ESCALA:
			01 ST-147 1:200

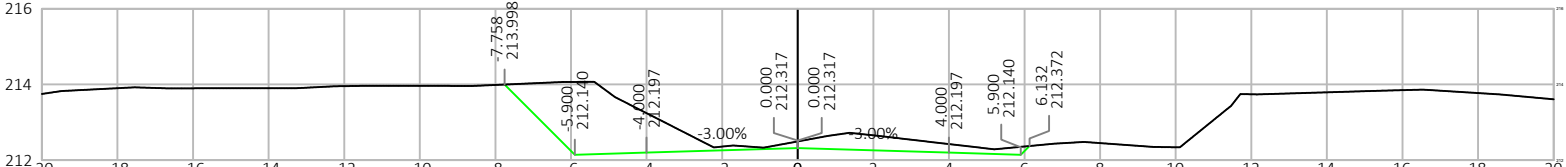
Estaca: 484+0.00





Estaca: 485+0.00

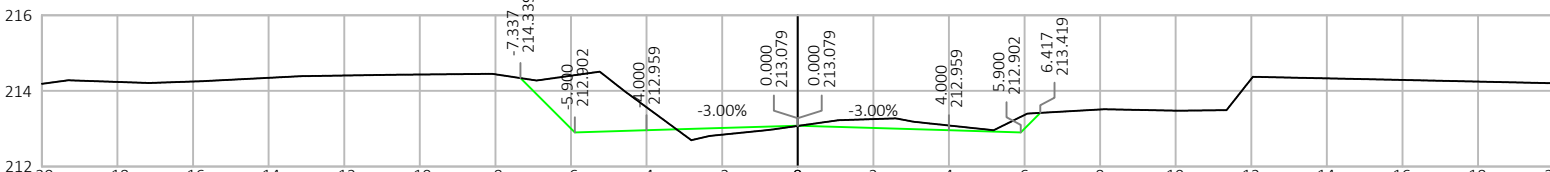


Estaca: 486+0.00

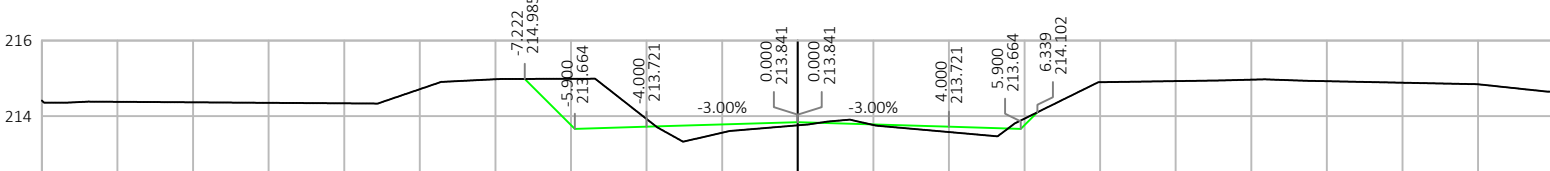


Nº.	DATA	APROVAÇÃO DO DER / RO	AUTORIA	APROVAÇÃO	DOCUMENTO	OBSERVAÇÕES:	 CONVEXA PROJETOS E SERVIÇOS DE ENGENHARIA LTDA	 GOVERNO DE RONDÔNIA DEPARTAMENTO DE ESTRADAS, RODAGENS, INFRAESTRUTURA E SERVIÇOS PÚBLICOS	GOVERNO DO ESTADO DE RONDÔNIA DEPARTAMENTO DE ESTRADAS, RODAGENS, INFRAESTRUTURA E SERVIÇOS PÚBLICOS REVISÃO, ADEQUAÇÃO E ATUALIZAÇÃO DE PROJETO EXECUTIVO DE ENGENHARIA RODOVIA: RO-010 SEGMENTO: Estaca 136+0,00 à Estaca 1200+0,00 TRECHO: Estaca 136+0,00 (Urupá) – Estaca 2284+0,00 Rua Amapá (Mirante da Serra) EXTENSÃO: 21,28 km LOTE: 01 TÍTULO: SEÇÕES TRANSVERSAIS DE TERRAPLENAGEM FOLHA: ST-148 ESCALA: 1:200			

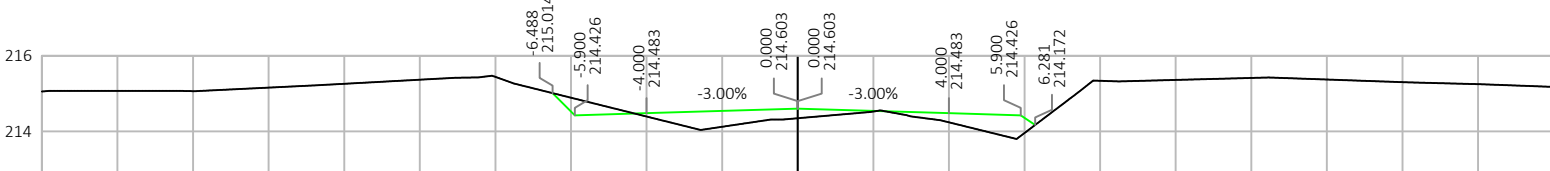
Estaca: 487+0.00





Estaca: 488+0.00

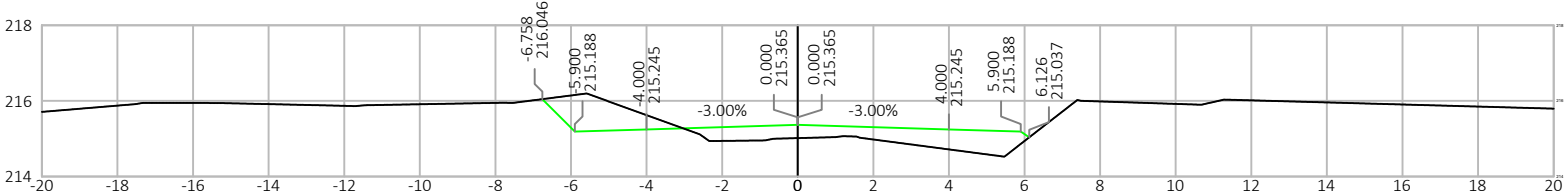


Estaca: 489+0.00

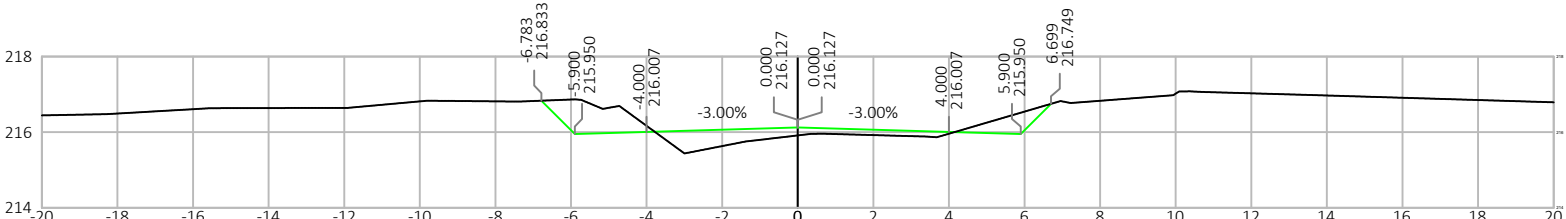


Nº.	DATA	APROVAÇÃO DO DER / RO	AUTORIA	APROVAÇÃO	DOCUMENTO	OBSERVAÇÕES:	 GOVERNO DE RONDÔNIA DEPARTAMENTO DE ESTRADAS, RODAGENS, INFRAESTRUTURA E SERVIÇOS PÚBLICOS	 GOVERNO DE RONDÔNIA DEPARTAMENTO DE ESTRADAS, RODAGENS, INFRAESTRUTURA E SERVIÇOS PÚBLICOS	GOVERNO DO ESTADO DE RONDÔNIA DEPARTAMENTO DE ESTRADAS, RODAGENS, INFRAESTRUTURA E SERVIÇOS PÚBLICOS REVISÃO, ADEQUAÇÃO E ATUALIZAÇÃO DE PROJETO EXECUTIVO DE ENGENHARIA			
									RODOVIA: RO-010 SEGMENTO: Estaca 136+0,00 à Estaca 1200+0,00			
									TRECHO: Estaca 136+0,00 (Urupá) – Estaca 2284+0,00 Rua Amapá (Mirante da Serra) EXTENSÃO: 21,28 km LOTE: 01			
									TÍTULO: SEÇÕES TRANSVERSAIS DE TERRAPLENAGEM FOLHA: ST-149			
									ESCALA: 1:200			

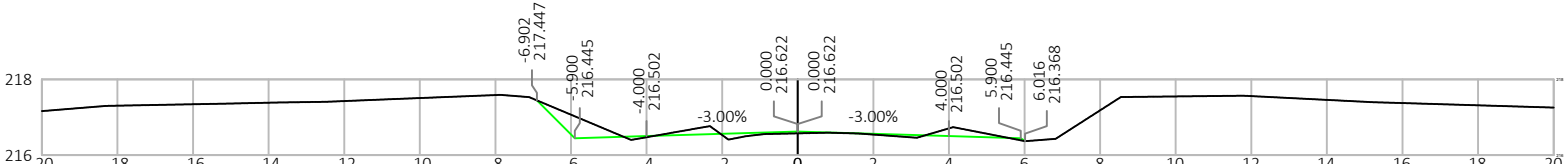
Estaca: 490+0.00





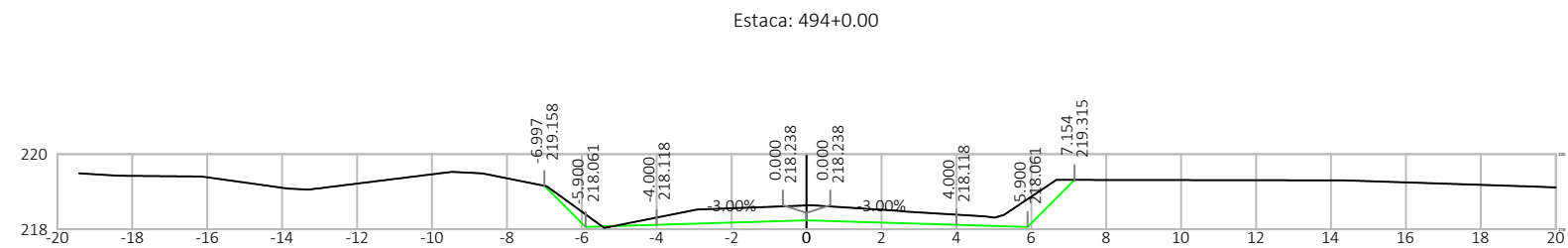
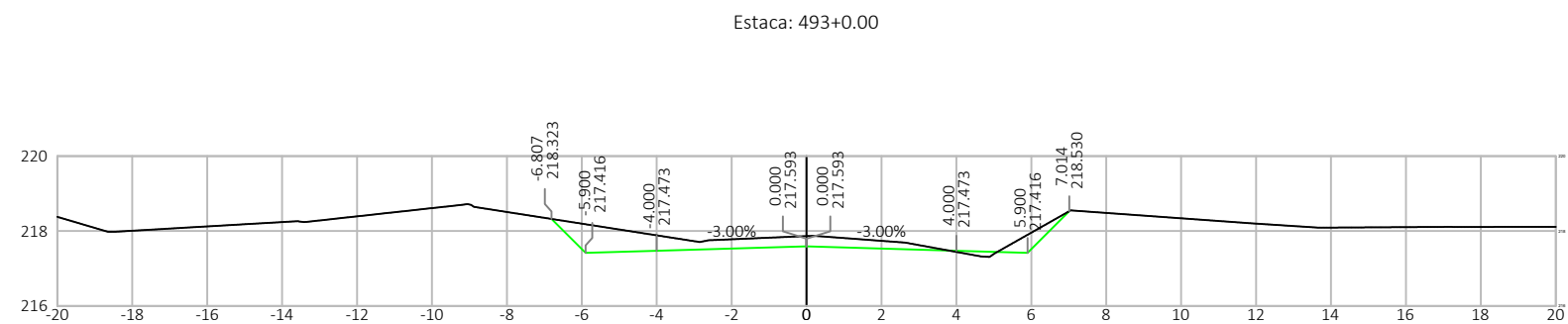
Estaca: 491+0.00





Estaca: 491+13.00

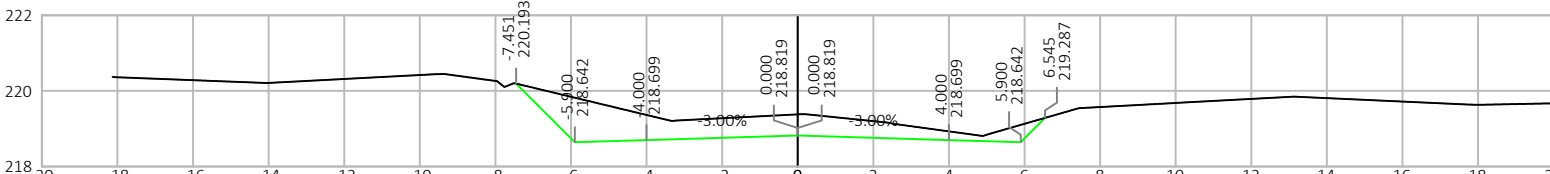


Nº.	DATA	APROVAÇÃO DO DER / RO	AUTORIA	APROVAÇÃO	DOCUMENTO	OBSERVAÇÕES:	 CONVEXA PROJETOS E SERVIÇOS DE ENGENHARIA LTDA	 GOVERNO DE RONDÔNIA DEPARTAMENTO DE ESTRADAS, RODAGENS, INFRAESTRUTURA E SERVIÇOS PÚBLICOS	GOVERNO DO ESTADO DE RONDÔNIA			
									DEPARTAMENTO DE ESTRADAS, RODAGENS, INFRAESTRUTURA E SERVIÇOS PÚBLICOS			
									REVISÃO, ADEQUAÇÃO E ATUALIZAÇÃO DE PROJETO EXECUTIVO DE ENGENHARIA			
									RODVIA: RO-010		SEGMENTO: Estaca 136+0,00 à Estaca 1200+0,00	
									TRECHO: Estaca 136+0,00 (Urupá) – Estaca 2284+0,00 Rua Amapá (Mirante da Serra)		EXTENSÃO: 21,28 km	LOTE: 01
									TÍTULO: SEÇÕES TRANSVERSAIS DE TERRAPLENAGEM		FOLHA: ST-150	ESCALA: 1:200

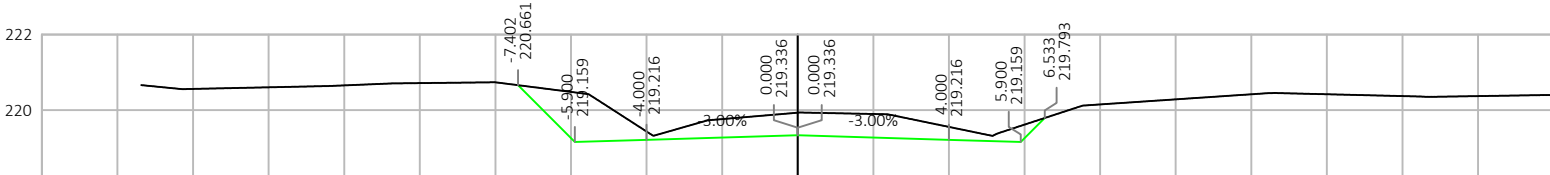


Nº.	DATA	APROVAÇÃO DO DER / RO	AUTORIA	APROVAÇÃO	DOCUMENTO	OBSERVAÇÕES:	 PROJETOS E SERVIÇOS DE ENGENHARIA LTDA	 GOVERNO DE RONDÔNIA DEPARTAMENTO DE ESTRADAS, RODAGENS, INFRAESTRUTURA E SERVIÇOS PÚBLICOS	GOVERNO DO ESTADO DE RONDÔNIA						
									DEPARTAMENTO DE ESTRADAS, RODAGENS, INFRAESTRUTURA E SERVIÇOS PÚBLICOS						
									REVISÃO, ADEQUAÇÃO E ATUALIZAÇÃO DE PROJETO EXECUTIVO DE ENGENHARIA						
									RODOVIA: RO-010		SEGMENTO: Estaca 136+0,00 à Estaca 1200+0,00				
									TRECHO: Estaca 136+0,00 (Urupá) – Estaca 2284+0,00 Rua Amapá (Mirante da Serra)			EXTENSÃO: 21,28 km		LOTE: 01	
									TÍTULO: SEÇÕES TRANSVERSAIS DE TERRAPLENAGEM					FOLHA: ST-151	
										ESCALA: 1:200					

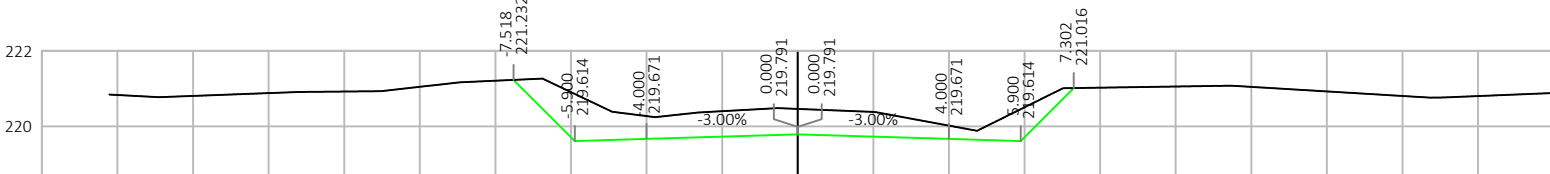
Estaca: 495+0.0





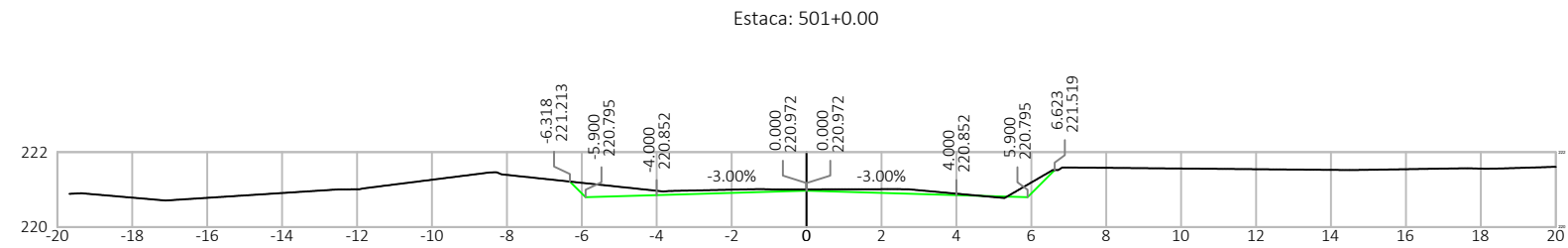
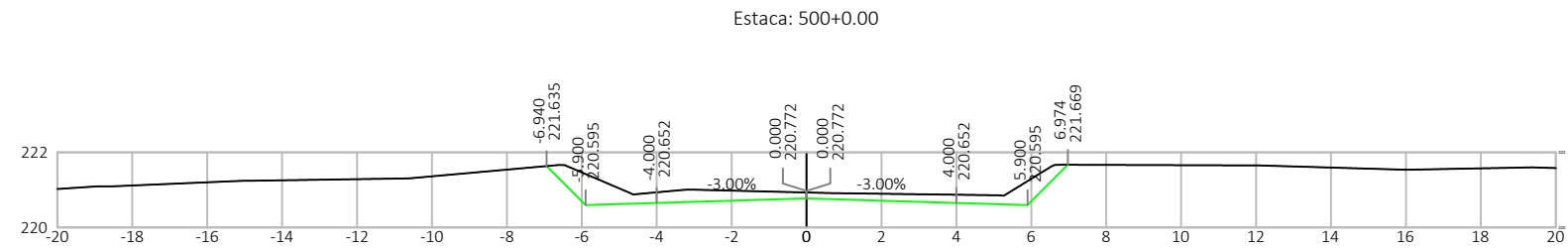
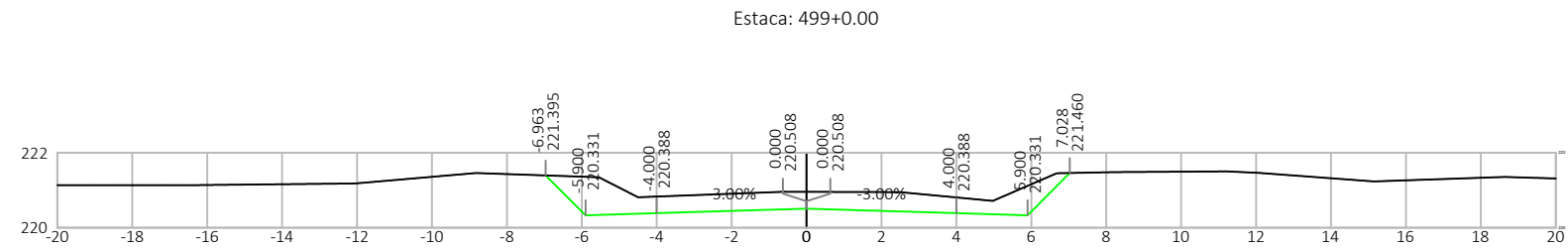
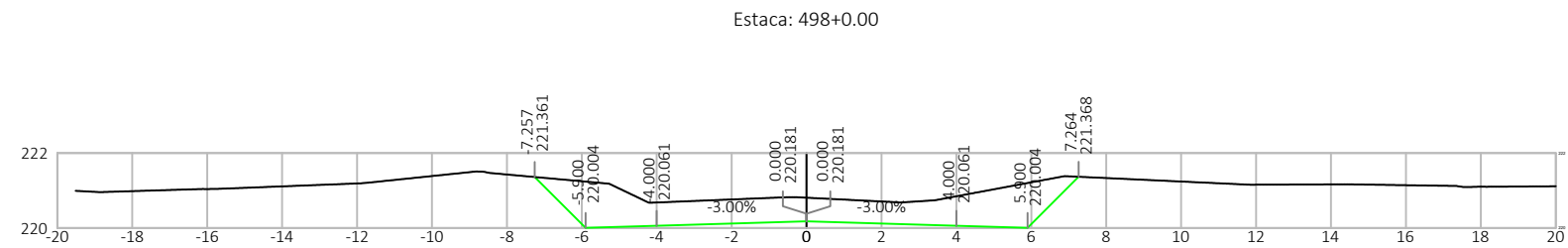
Estaca: 496+0.0





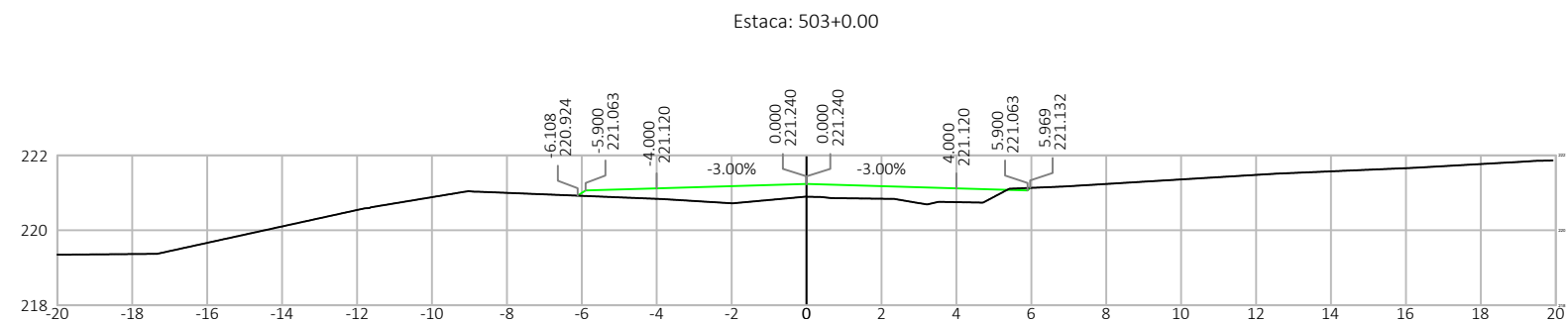
Estaca: 497+0.0





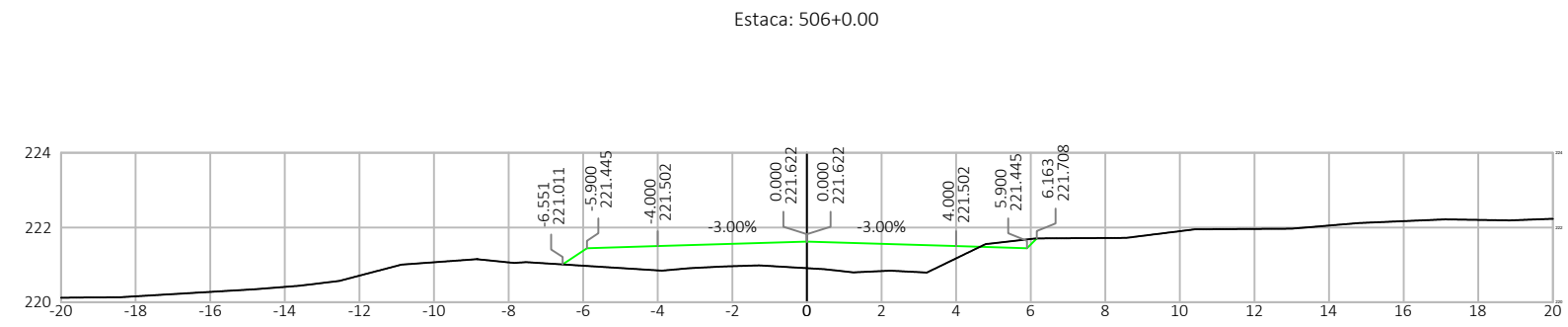
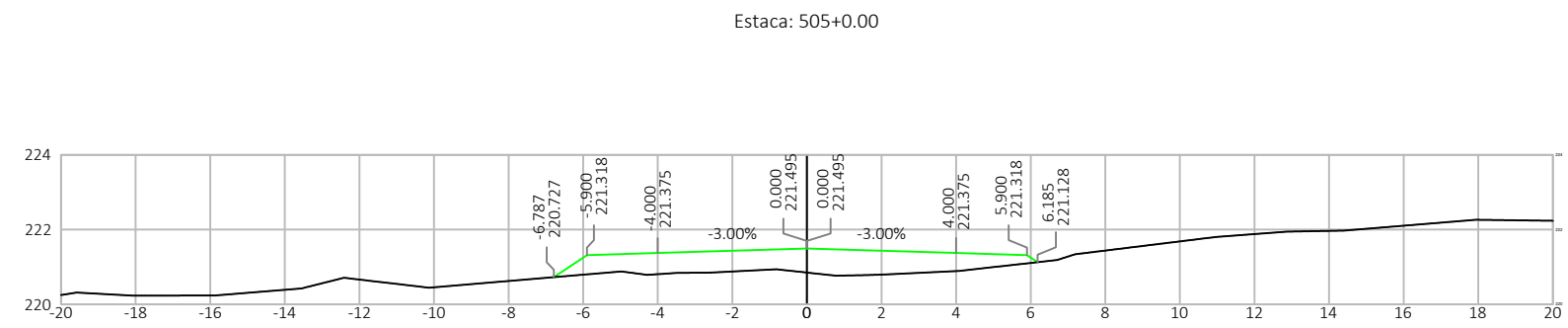
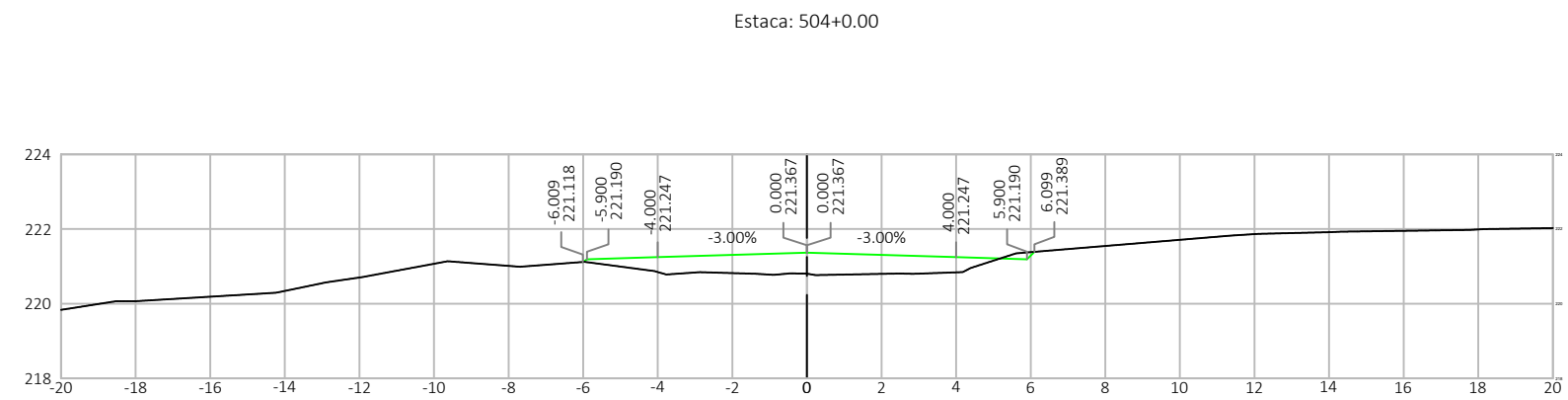
Nº.	DATA	APROVAÇÃO DO DER / RO	AUTORIA	APROVAÇÃO	DOCUMENTO	OBSERVAÇÕES:
						<div style="text-align: center;">  <p>CONVEXA</p> <p>PROJETOS E SERVIÇOS DE ENGENHARIA LTDA</p> </div> <div style="text-align: center;">  <p>GOVERNO DE RONDÔNIA DEPARTAMENTO DE ESTRADAS, RODAGENS, INFRAESTRUTURA E SERVIÇOS PÚBLICOS</p> </div>





Nº.	DATA	APROVAÇÃO DO DER / RO	AUTORIA	APROVAÇÃO	DOCUMENTO	OBSERVAÇÕES:	 PROJETO E SERVIÇOS DE ENGENHARIA LTDA	 GOVERNO DE RONDÔNIA DEPARTAMENTO DE ESTRADAS, RODAGENS, INFRAESTRUTURA E SERVIÇOS PÚBLICOS	GOVERNO DO ESTADO DE RONDÔNIA DEPARTAMENTO DE ESTRADAS, RODAGENS, INFRAESTRUTURA E SERVIÇOS PÚBLICOS REVISÃO, ADEQUAÇÃO E ATUALIZAÇÃO DE PROJETO EXECUTIVO DE ENGENHARIA			
									RODOVIA: RO-010 SEGMENTO: Estaca 136+0,00 à Estaca 1200+0,00			
									TRECHO: Estaca 136+0,00 (Urupá) – Estaca 2284+0,00 Rua Amapá (Mirante da Serra) EXTENSÃO: 21,28 km LOTE: 01			FOLHA: ST-153
									TÍTULO: SEÇÕES TRANSVERSAIS DE TERRAPLENAGEM			ESCALA: 1:200

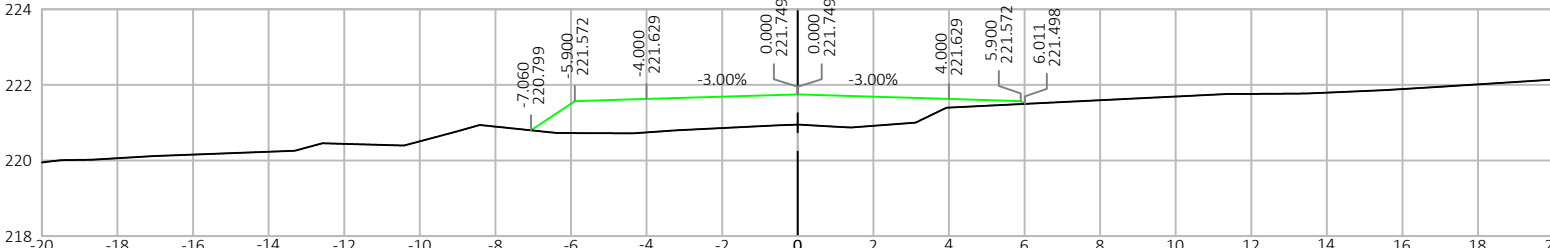


Nº.	DATA	APROVAÇÃO DO DER / RO	AUTORIA	APROVAÇÃO	DOCUMENTO	OBSERVAÇÕES:	 <p>GOVERNO DE RONDÔNIA DEPARTAMENTO DE ESTRADAS, RODAGENS, INFRAESTRUTURA E SERVIÇOS PÚBLICOS</p>	 <p>GOVERNO DO ESTADO DE RONDÔNIA DEPARTAMENTO DE ESTRADAS, RODAGENS, INFRAESTRUTURA E SERVIÇOS PÚBLICOS</p>

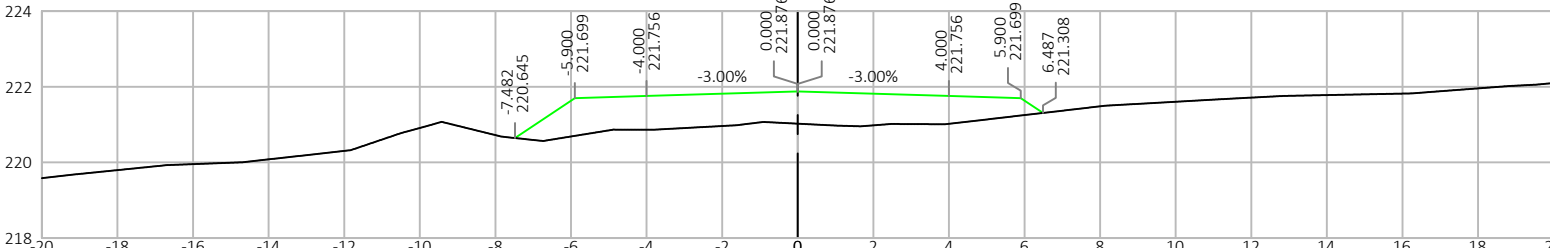


Nº.	DATA	APROVAÇÃO DO DER / RO	AUTORIA	APROVAÇÃO	DOCUMENTO	OBSERVAÇÕES:	 PROJETOS E SERVIÇOS DE ENGENHARIA LTDA	 GOVERNO DE RONDÔNIA DEPARTAMENTO DE ESTRADAS, RODAGENS, INFRAESTRUTURA E SERVIÇOS PÚBLICOS	GOVERNO DO ESTADO DE RONDÔNIA							
									DEPARTAMENTO DE ESTRADAS, RODAGENS, INFRAESTRUTURA E SERVIÇOS PÚBLICOS							
									REVISÃO, ADEQUAÇÃO E ATUALIZAÇÃO DE PROJETO EXECUTIVO DE ENGENHARIA							
									RODOVIA:	RO-010	SEGMENTO:	Estaca 136+0,00 à Estaca 1200+0,00				
									TRECHO:	Estaca 136+0,00 (Urupá) – Estaca 2284+0,00 Rua Amapá (Mirante da Serra)		EXTENSÃO:	21,28 km	LOTE:	01	
									TÍTULO:	SEÇÕES TRANSVERSAIS DE TERRAPLENAGEM					FOLHA:	ST-155
														ESCALA:	1:200	

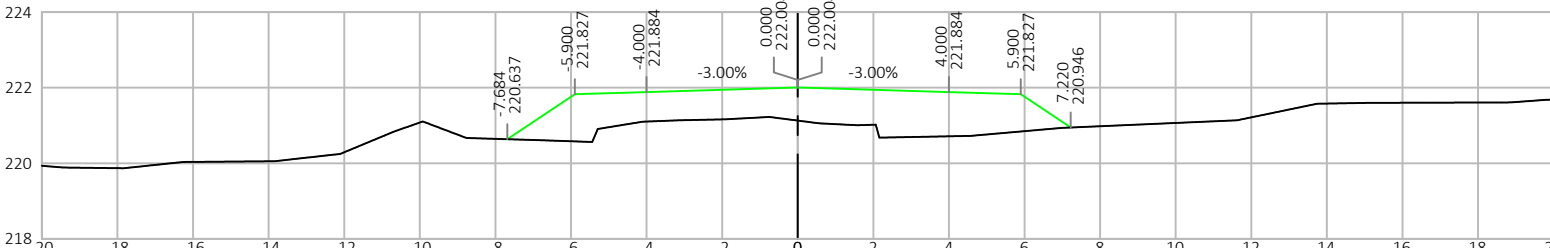
Estaca: 507+0.0





Estaca: 508+0.00

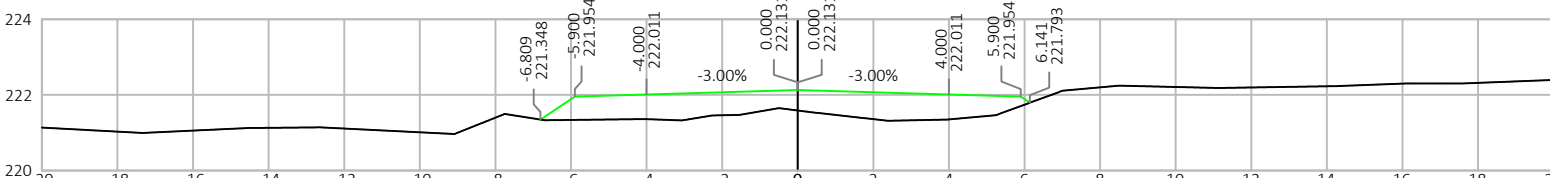


Estaca: 509+0.0

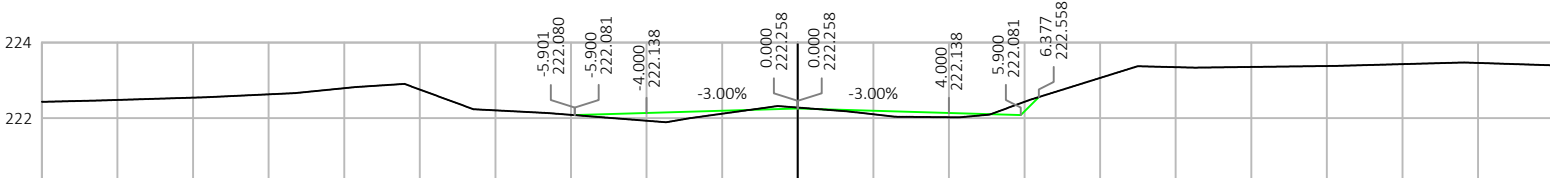


Nº.	DATA	APROVAÇÃO DO DER / RO	AUTORIA	APROVAÇÃO	DOCUMENTO	OBSERVAÇÕES:
						<div style="text-align: center;">  <p>CONVEXA</p> <p>PROJETOS E SERVIÇOS DE ENGENHARIA LTDA</p> </div> <div style="text-align: center;">  <p>GOVERNO DE RONDÔNIA DEPARTAMENTO DE ESTRADAS, RODAGENS, INFRAESTRUTURA E SERVIÇOS PÚBLICOS</p> </div>

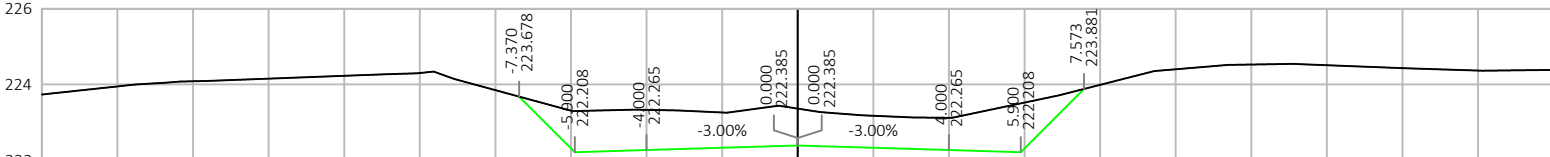
Estaca: 510+0.0





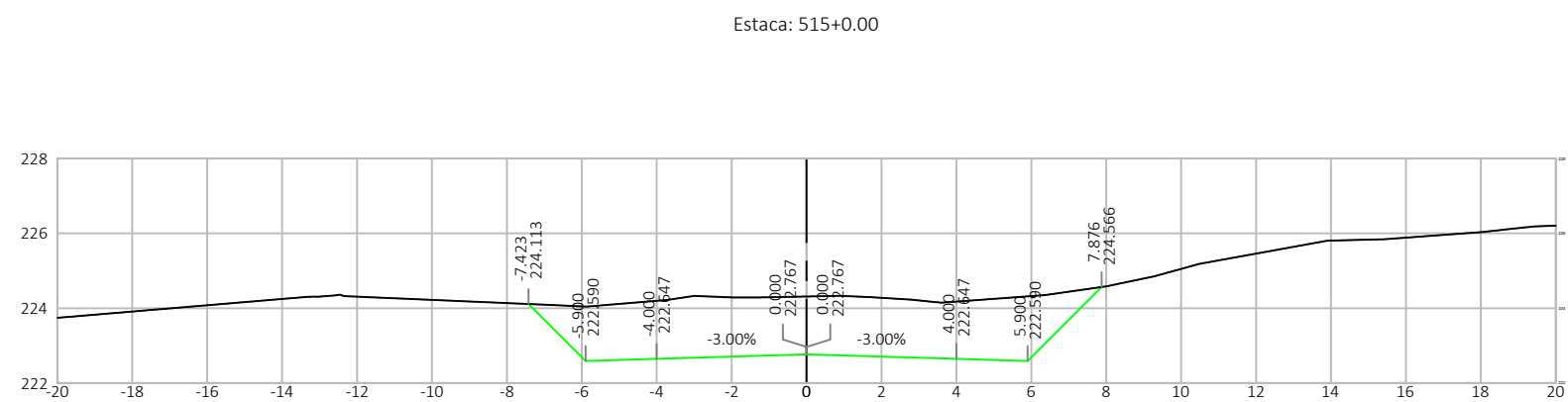
Estaca: 511+0.0





Estaca: 512+0.0

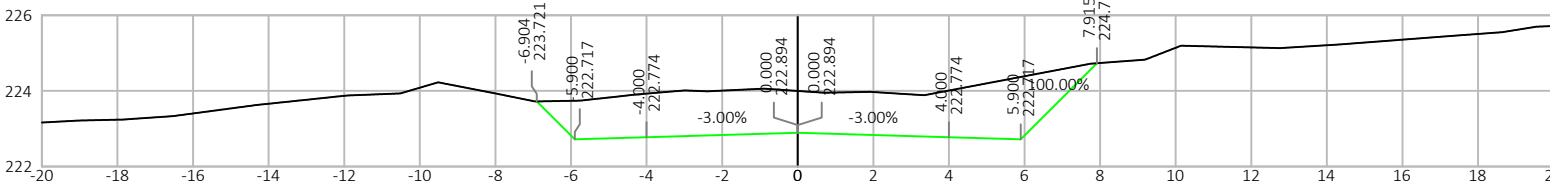


Nº.	DATA	APROVAÇÃO DO DER / RO	AUTORIA	APROVAÇÃO	DOCUMENTO	OBSERVAÇÕES:	 PROJETOS E SERVIÇOS DE ENGENHARIA LTDA	 GOVERNO DE RONDÔNIA DEPARTAMENTO DE ESTRADAS, RODAGENS, INFRAESTRUTURA E SERVIÇOS PÚBLICOS	<table><tr><th colspan="4">GOVERNO DO ESTADO DE RONDÔNIA</th></tr><tr><th colspan="4">DEPARTAMENTO DE ESTRADAS, RODAGENS, INFRAESTRUTURA E SERVIÇOS PÚBLICOS</th></tr><tr><th colspan="4">REVISÃO, ADEQUAÇÃO E ATUALIZAÇÃO DE PROJETO EXECUTIVO DE ENGENHARIA</th></tr><tr><td colspan="2">RODOVIA: RO-010</td><td colspan="2">SEGMENTO: Estaca 136+0,00 à Estaca 1200+0,00</td></tr><tr><td colspan="2">TRECHO: Estaca 136+0,00 (Urupá) – Estaca 2284+0,00 Rua Amapá (Mirante da Serra)</td><td>EXTENSÃO: 21,28 km</td><td>LOTE: 01</td></tr><tr><td colspan="2">TÍTULO:</td><td colspan="2">FOLHA: ST-157</td></tr><tr><td colspan="4">SEÇÕES TRANSVERSAIS DE TERRAPLENAGEM</td></tr><tr><td colspan="2"></td><td colspan="2">ESCALA: 1:200</td></tr></table>	GOVERNO DO ESTADO DE RONDÔNIA				DEPARTAMENTO DE ESTRADAS, RODAGENS, INFRAESTRUTURA E SERVIÇOS PÚBLICOS				REVISÃO, ADEQUAÇÃO E ATUALIZAÇÃO DE PROJETO EXECUTIVO DE ENGENHARIA				RODOVIA: RO-010		SEGMENTO: Estaca 136+0,00 à Estaca 1200+0,00		TRECHO: Estaca 136+0,00 (Urupá) – Estaca 2284+0,00 Rua Amapá (Mirante da Serra)		EXTENSÃO: 21,28 km	LOTE: 01	TÍTULO:		FOLHA: ST-157		SEÇÕES TRANSVERSAIS DE TERRAPLENAGEM						ESCALA: 1:200	
GOVERNO DO ESTADO DE RONDÔNIA																																									
DEPARTAMENTO DE ESTRADAS, RODAGENS, INFRAESTRUTURA E SERVIÇOS PÚBLICOS																																									
REVISÃO, ADEQUAÇÃO E ATUALIZAÇÃO DE PROJETO EXECUTIVO DE ENGENHARIA																																									
RODOVIA: RO-010		SEGMENTO: Estaca 136+0,00 à Estaca 1200+0,00																																							
TRECHO: Estaca 136+0,00 (Urupá) – Estaca 2284+0,00 Rua Amapá (Mirante da Serra)		EXTENSÃO: 21,28 km	LOTE: 01																																						
TÍTULO:		FOLHA: ST-157																																							
SEÇÕES TRANSVERSAIS DE TERRAPLENAGEM																																									
		ESCALA: 1:200																																							

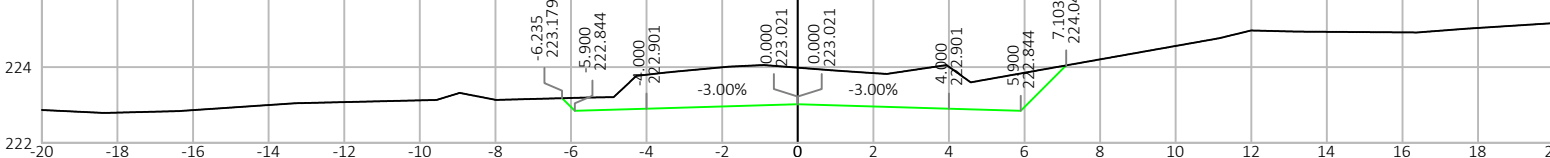


Nº.	DATA	APROVAÇÃO DO DER / RO	AUTORIA	APROVAÇÃO	DOCUMENTO	OBSERVAÇÕES:	 CONVEXA PROJETOS E SERVIÇOS DE ENGENHARIA LTDA	 GOVERNO DE RONDÔNIA DEPARTAMENTO DE ESTRADAS, RODAGENS, INFRAESTRUTURA E SERVIÇOS PÚBLICOS	GOVERNO DO ESTADO DE RONDÔNIA				
									DEPARTAMENTO DE ESTRADAS, RODAGENS, INFRAESTRUTURA E SERVIÇOS PÚBLICOS				
									REVISÃO, ADEQUAÇÃO E ATUALIZAÇÃO DE PROJETO EXECUTIVO DE ENGENHARIA				
									RODOVIA: RO-010		SEGMENTO: Estaca 136+0,00 à Estaca 1200+0,00		
									TRECHO: Estaca 136+0,00 (Urupá) – Estaca 2284+0,00 Rua Amapá (Mirante da Serra)			EXTENSÃO: 21,28 km	LOTE: 01
									TÍTULO: SEÇÕES TRANSVERSAIS DE TERRAPLENAGEM			FOLHA: ST-158	ESCALA: 1:200

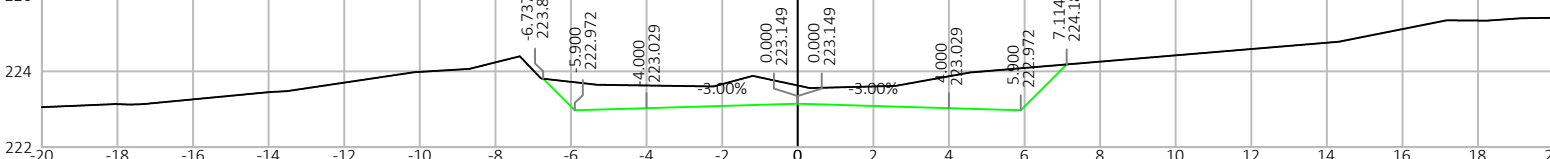
Estaca: 516+0.0





Estaca: 517+0.0

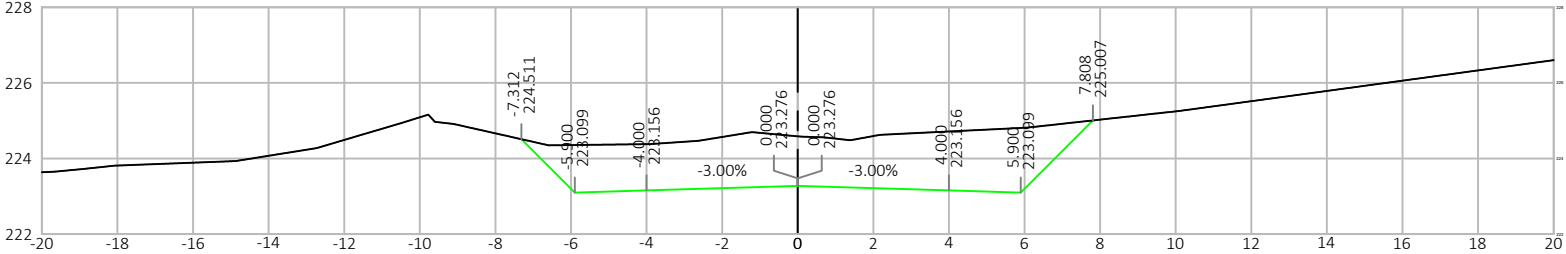


Estaca: 518+0.0

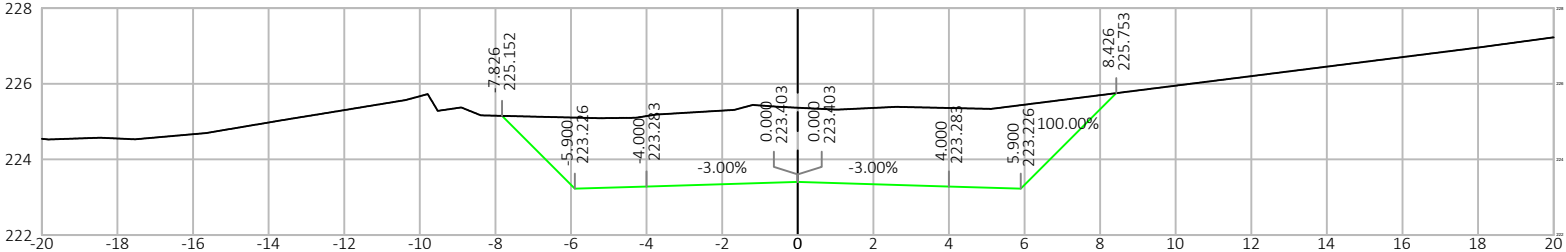


Nº.	DATA	APROVAÇÃO DO DER / RO	AUTORIA	APROVAÇÃO	DOCUMENTO	OBSERVAÇÕES:	 CONVEXA PROJETOS E SERVIÇOS DE ENGENHARIA LTDA	 GOVERNO DE RONDÔNIA DEPARTAMENTO DE ESTRADAS, RODAGENS, INFRAESTRUTURA E SERVIÇOS PÚBLICOS
								GOVERNO DO ESTADO DE RONDÔNIA DEPARTAMENTO DE ESTRADAS, RODAGENS, INFRAESTRUTURA E SERVIÇOS PÚBLICOS REVISÃO, ADEQUAÇÃO E ATUALIZAÇÃO DE PROJETO EXECUTIVO DE ENGENHARIA RODOVIA: RO-010 SEGMENTO: Estaca 136+0,00 à Estaca 1200+0,00 TRECHO: Estaca 136+0,00 (Urupá) – Estaca 2284+0,00 Rua Amapá (Mirante da Serra) EXTENSÃO: 21,28 km LOTE: 01 TÍTULO: SEÇÕES TRANSVERSAIS DE TERRAPLENAGEM FOLHA: ST-159 ESCALA: 1:200

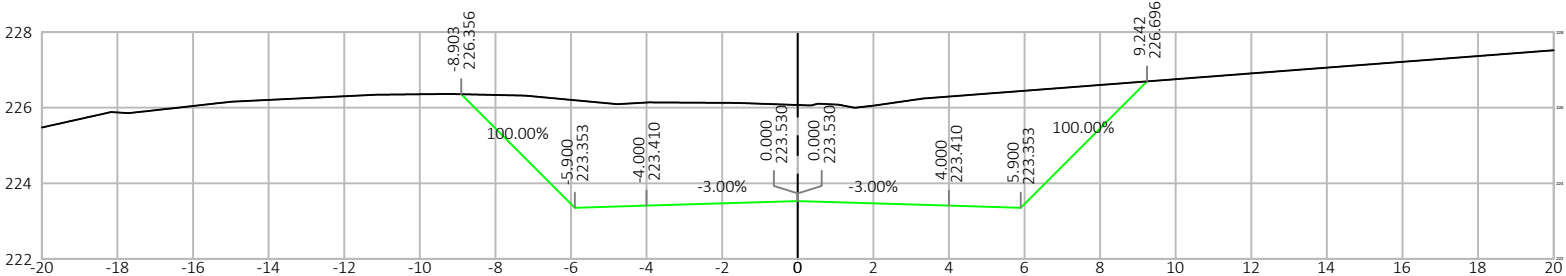
Estaca: 519+0.00





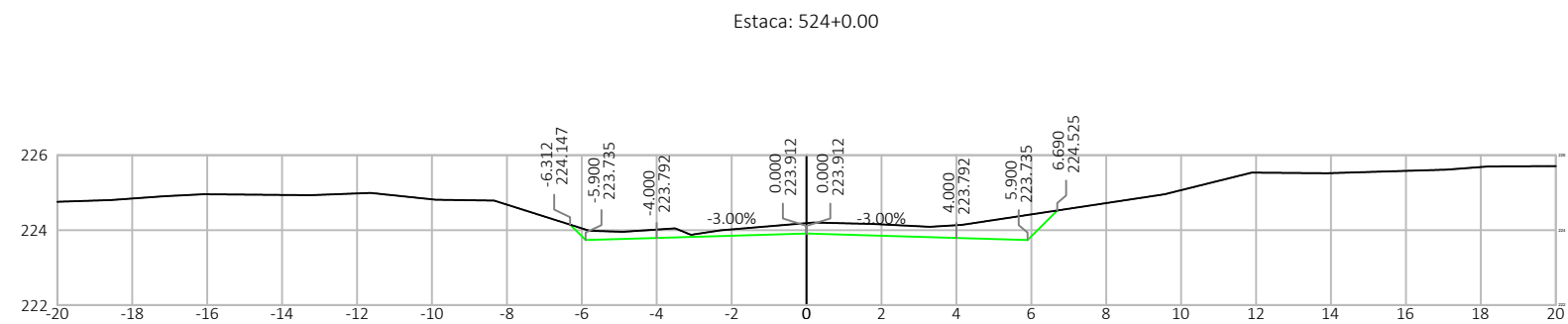
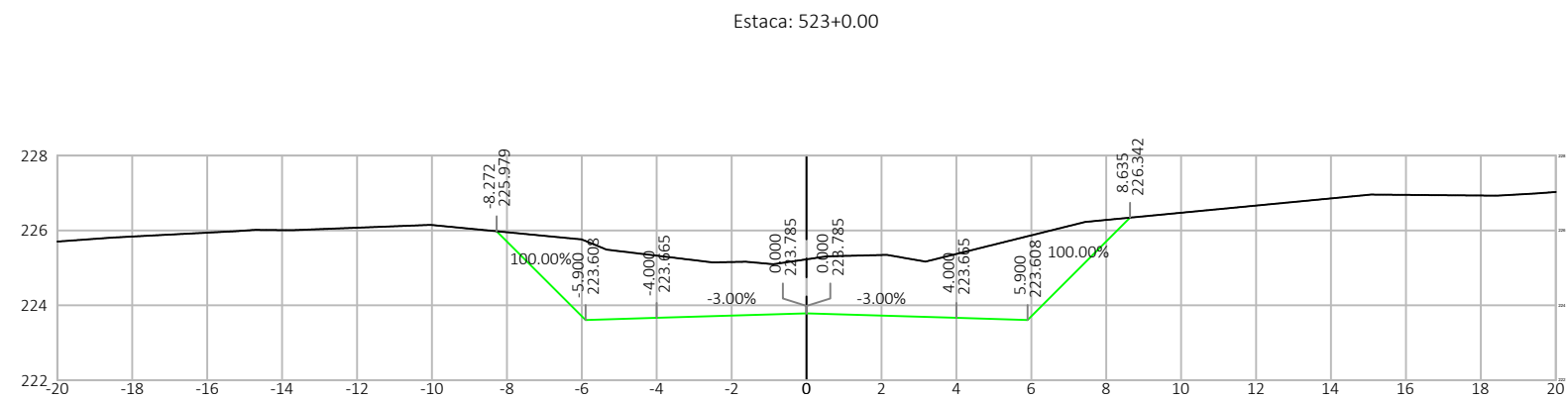
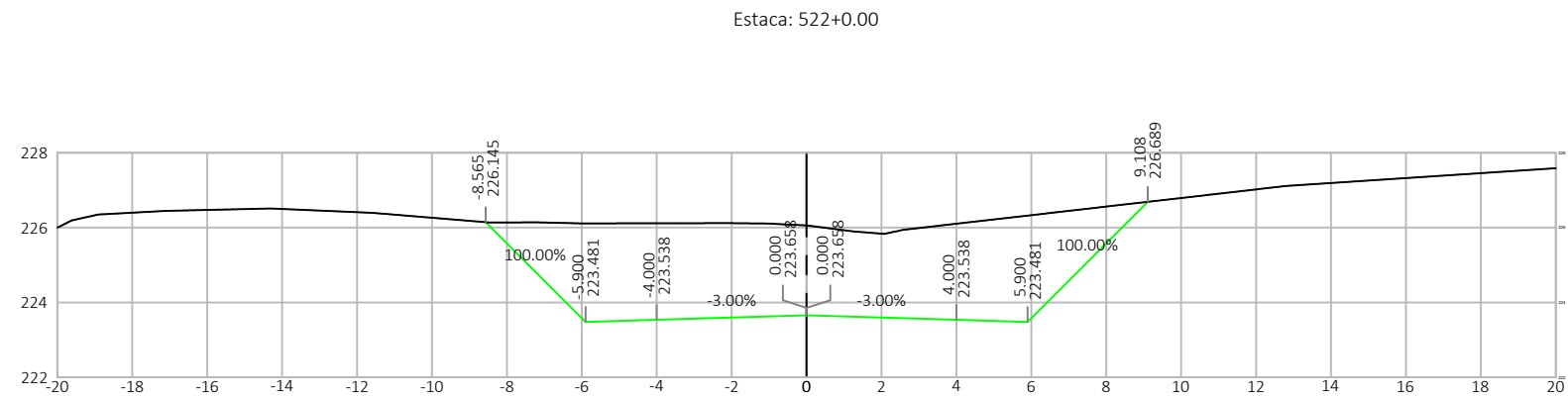
Estaca: 520+0.00





Estaca: 521+0.00

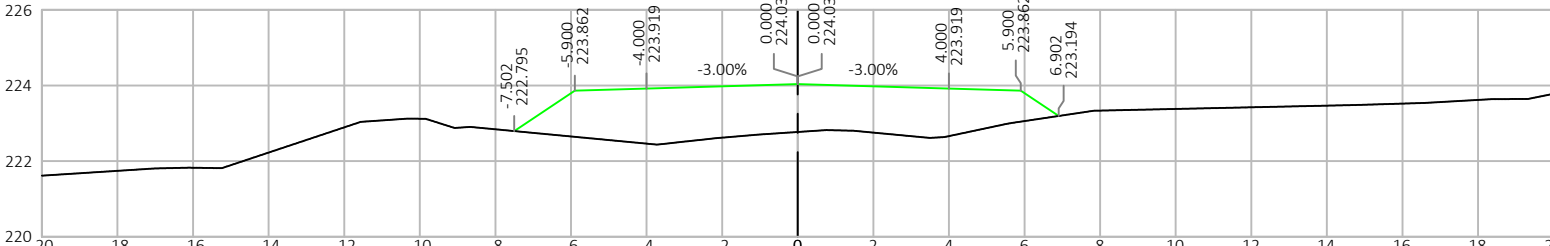


Nº.	DATA	APROVAÇÃO DO DER / RO	AUTORIA	APROVAÇÃO	DOCUMENTO	OBSERVAÇÕES:
						<div style="display: flex; justify-content: space-around; align-items: center;">   <div style="text-align: left;"> <p>GOVERNO DE RONDÔNIA DEPARTAMENTO DE ESTRADAS, RODAGENS, INFRAESTRUTURA E SERVIÇOS PÚBLICOS</p> </div> </div>

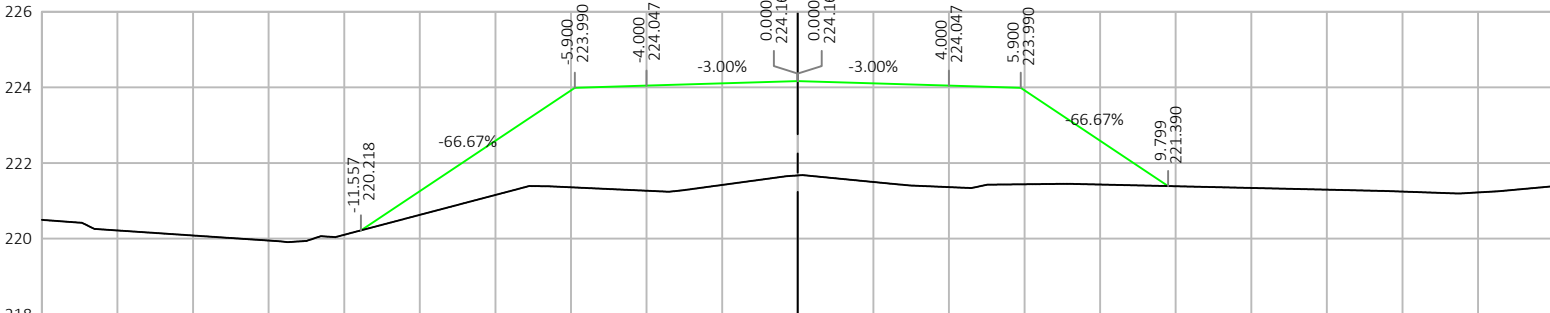


Nº.	DATA	APROVAÇÃO DO DER / RO	AUTORIA	APROVAÇÃO	DOCUMENTO	OBSERVAÇÕES:	<div> PROJETOS E SERVIÇOS DE ENGENHARIA LTDA</div> <div> GOVERNO DE RONDÔNIA DEPARTAMENTO DE ESTRADAS, RODAGENS, INFRAESTRUTURA E SERVIÇOS PÚBLICOS</div>	GOVERNO DO ESTADO DE RONDÔNIA						
								DEPARTAMENTO DE ESTRADAS, RODAGENS, INFRAESTRUTURA E SERVIÇOS PÚBLICOS						
								REVISÃO, ADEQUAÇÃO E ATUALIZAÇÃO DE PROJETO EXECUTIVO DE ENGENHARIA						
								RODOVIA:	RO-010	SEGMENTO:	Estaca 136+0,00 à Estaca 1200+0,00			
								TRECHO:	Estaca 136+0,00 (Urupá) – Estaca 2284+0,00 Rua Amapá (Mirante da Serra)		EXTENSÃO:	21,28 km	LOTE:	01
								TÍTULO:	SEÇÕES TRANSVERSAIS DE TERRAPLENAGEM				FOLHA:	ST-161

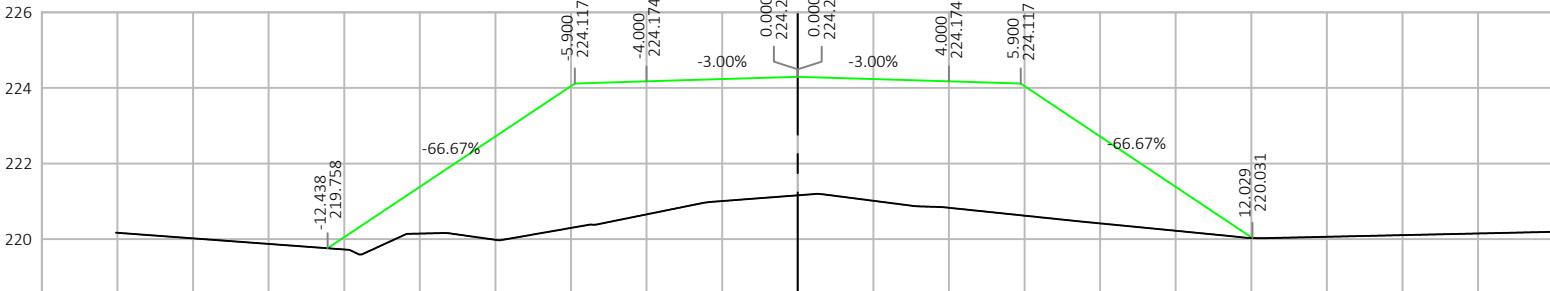
Estaca: 525+0.0





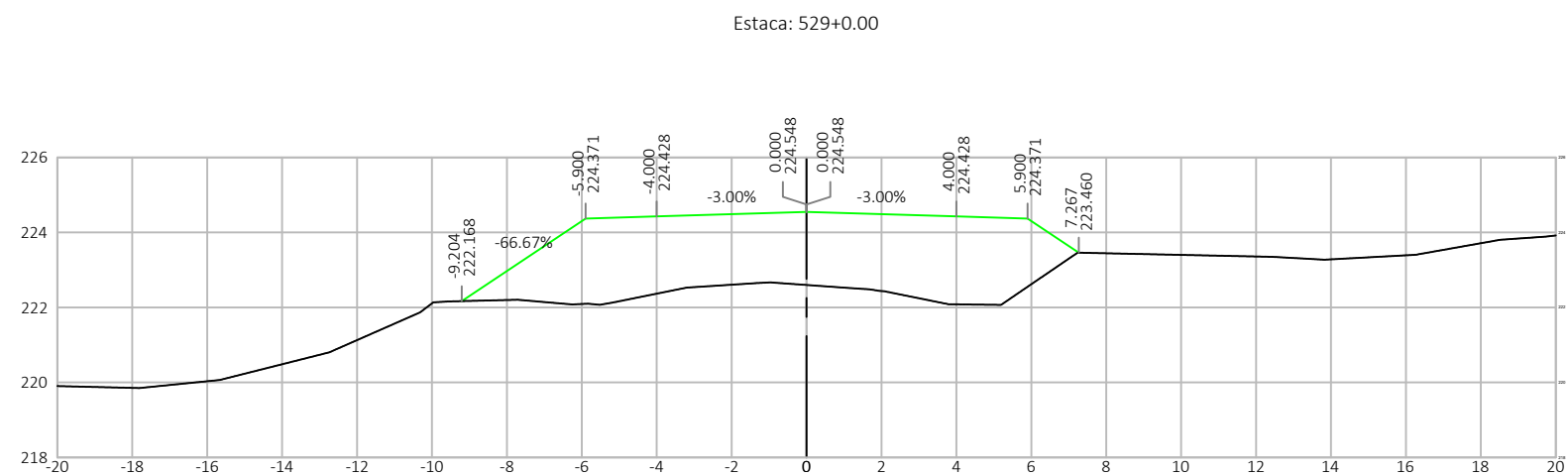
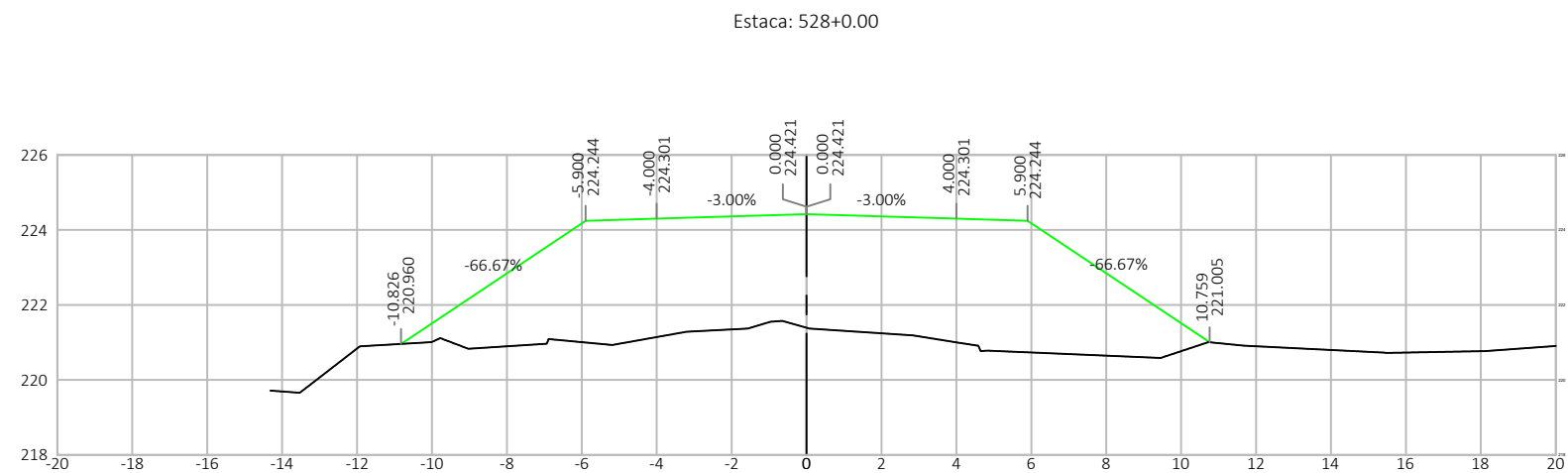
Estaca: 526+0.0





Estaca: 527+0.0

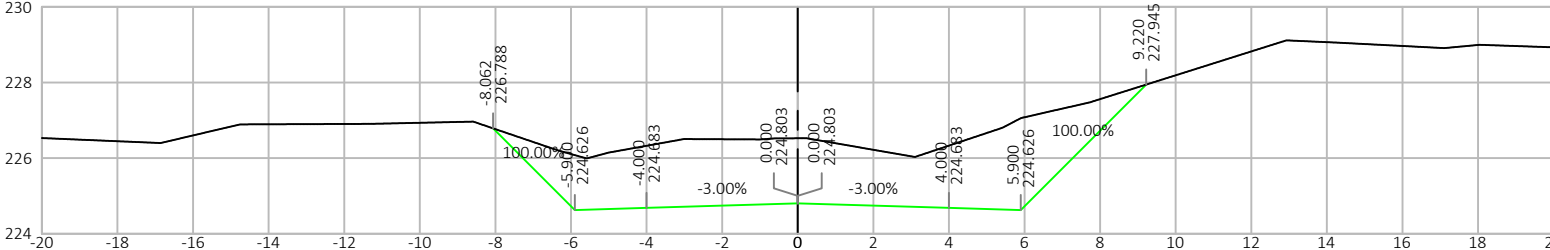


Nº.	DATA	APROVAÇÃO DO DER / RO	AUTORIA	APROVAÇÃO	DOCUMENTO	OBSERVAÇÕES:	<div><p>CONVEXA</p><p>PROJETOS E SERVIÇOS DE ENGENHARIA LTDA</p></div>	<div><p>GOVERNO DE RONDÔNIA DEPARTAMENTO DE ESTRADAS, RODAGENS, INFRAESTRUTURA E SERVIÇOS PÚBLICOS</p></div>	<table><tr><th colspan="4">GOVERNO DO ESTADO DE RONDÔNIA</th></tr><tr><th colspan="4">DEPARTAMENTO DE ESTRADAS, RODAGENS, INFRAESTRUTURA E SERVIÇOS PÚBLICOS</th></tr><tr><th colspan="4">REVISÃO, ADEQUAÇÃO E ATUALIZAÇÃO DE PROJETO EXECUTIVO DE ENGENHARIA</th></tr><tr><td colspan="2">RODOVIA: RO-010</td><td colspan="2">SEGMENTO: Estaca 136+0,00 à Estaca 1200+0,00</td></tr><tr><td colspan="2">TRECHO: Estaca 136+0,00 (Urupá) – Estaca 2284+0,00 Rua Amapá (Mirante da Serra)</td><td>EXTENSÃO: 21,28 km</td><td>LOTE: 01</td></tr><tr><td colspan="3">TÍTULO: SEÇÕES TRANSVERSAIS DE TERRAPLENAGEM</td><td>FOLHA: ST-162</td></tr><tr><td colspan="3"></td><td>ESCALA: 1:200</td></tr></table>	GOVERNO DO ESTADO DE RONDÔNIA				DEPARTAMENTO DE ESTRADAS, RODAGENS, INFRAESTRUTURA E SERVIÇOS PÚBLICOS				REVISÃO, ADEQUAÇÃO E ATUALIZAÇÃO DE PROJETO EXECUTIVO DE ENGENHARIA				RODOVIA: RO-010		SEGMENTO: Estaca 136+0,00 à Estaca 1200+0,00		TRECHO: Estaca 136+0,00 (Urupá) – Estaca 2284+0,00 Rua Amapá (Mirante da Serra)		EXTENSÃO: 21,28 km	LOTE: 01	TÍTULO: SEÇÕES TRANSVERSAIS DE TERRAPLENAGEM			FOLHA: ST-162				ESCALA: 1:200
GOVERNO DO ESTADO DE RONDÔNIA																																					
DEPARTAMENTO DE ESTRADAS, RODAGENS, INFRAESTRUTURA E SERVIÇOS PÚBLICOS																																					
REVISÃO, ADEQUAÇÃO E ATUALIZAÇÃO DE PROJETO EXECUTIVO DE ENGENHARIA																																					
RODOVIA: RO-010		SEGMENTO: Estaca 136+0,00 à Estaca 1200+0,00																																			
TRECHO: Estaca 136+0,00 (Urupá) – Estaca 2284+0,00 Rua Amapá (Mirante da Serra)		EXTENSÃO: 21,28 km	LOTE: 01																																		
TÍTULO: SEÇÕES TRANSVERSAIS DE TERRAPLENAGEM			FOLHA: ST-162																																		
			ESCALA: 1:200																																		

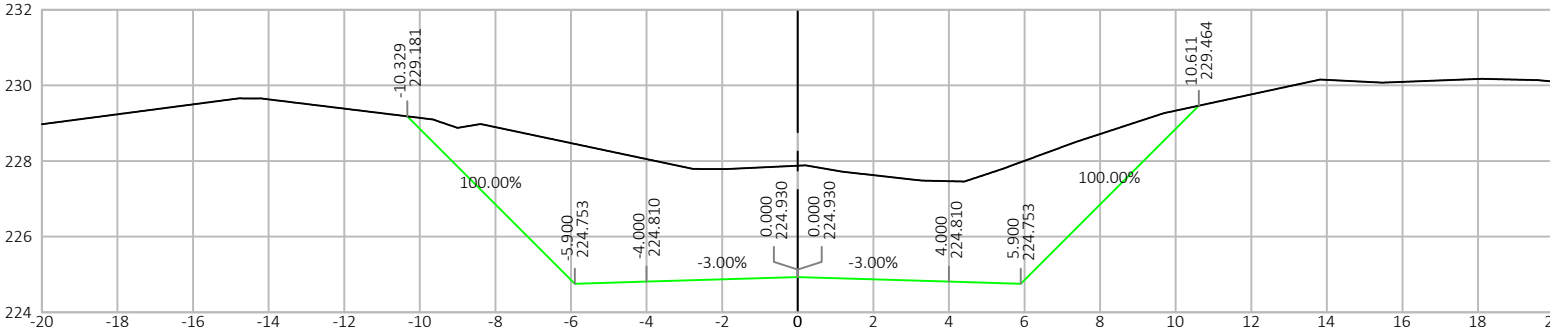


Nº.	DATA	APROVAÇÃO DO DER / RO	AUTORIA	APROVAÇÃO	DOCUMENTO	OBSERVAÇÕES:	 CONVEXA PROJETOS E SERVIÇOS DE ENGENHARIA LTDA	 GOVERNO DE RONDÔNIA DEPARTAMENTO DE ESTRADAS, RODAGENS, INFRAESTRUTURA E SERVIÇOS PÚBLICOS	GOVERNO DO ESTADO DE RONDÔNIA						
									DEPARTAMENTO DE ESTRADAS, RODAGENS, INFRAESTRUTURA E SERVIÇOS PÚBLICOS						
									REVISÃO, ADEQUAÇÃO E ATUALIZAÇÃO DE PROJETO EXECUTIVO DE ENGENHARIA						
									RODOVIA:	RO-010	SEGMENTO:	Estaca 136+0,00 à Estaca 1200+0,00			
									TRECHO:	Estaca 136+0,00 (Urupá) – Estaca 2284+0,00 Rua Amapá (Mirante da Serra)		EXTENSÃO:	21,28 km	LOTE:	01
									TÍTULO:	SEÇÕES TRANSVERSAIS DE TERRAPLENAGEM				FOLHA:	ST-163

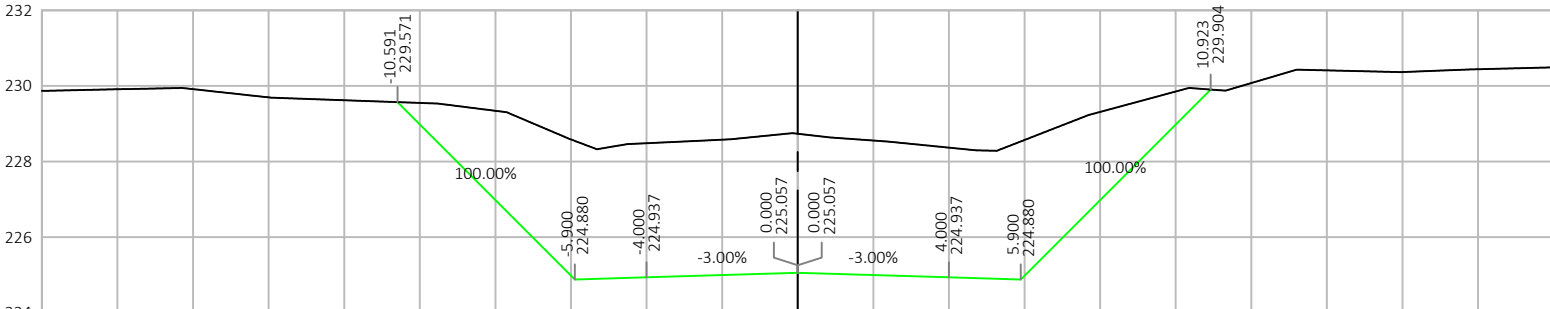
Estaca: 531+0.0




Estaca: 532+0.0



Estaca: 533+0.0




Nº.	DATA	APROVAÇÃO DO DER / RO	AUTORIA	APROVAÇÃO	DOCUMENTO	OBSERVAÇÕES:



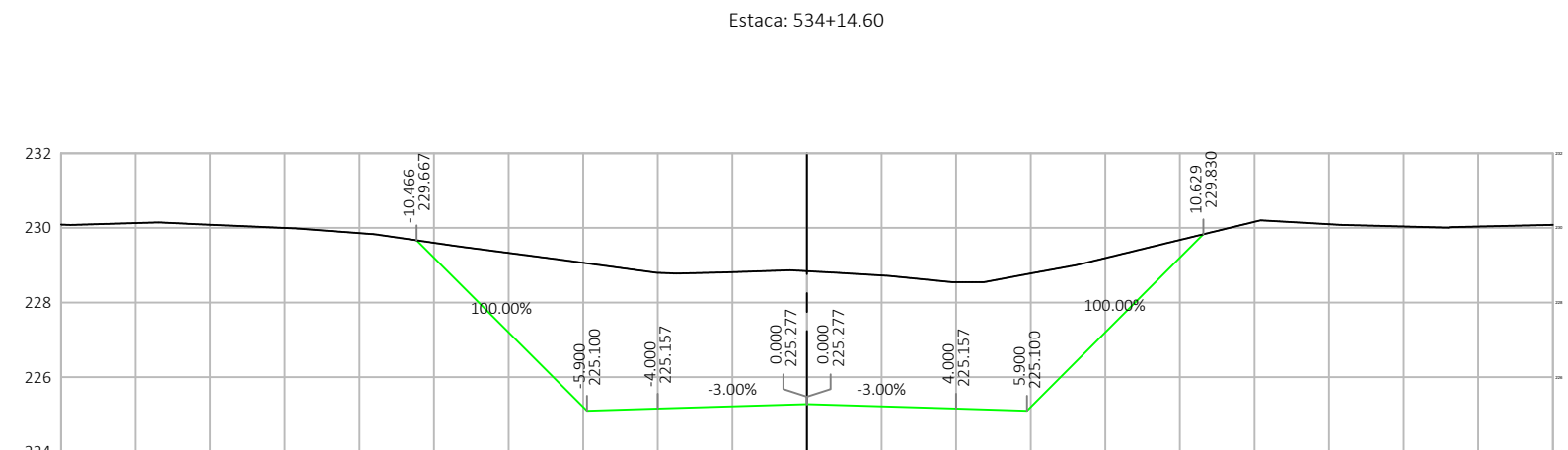
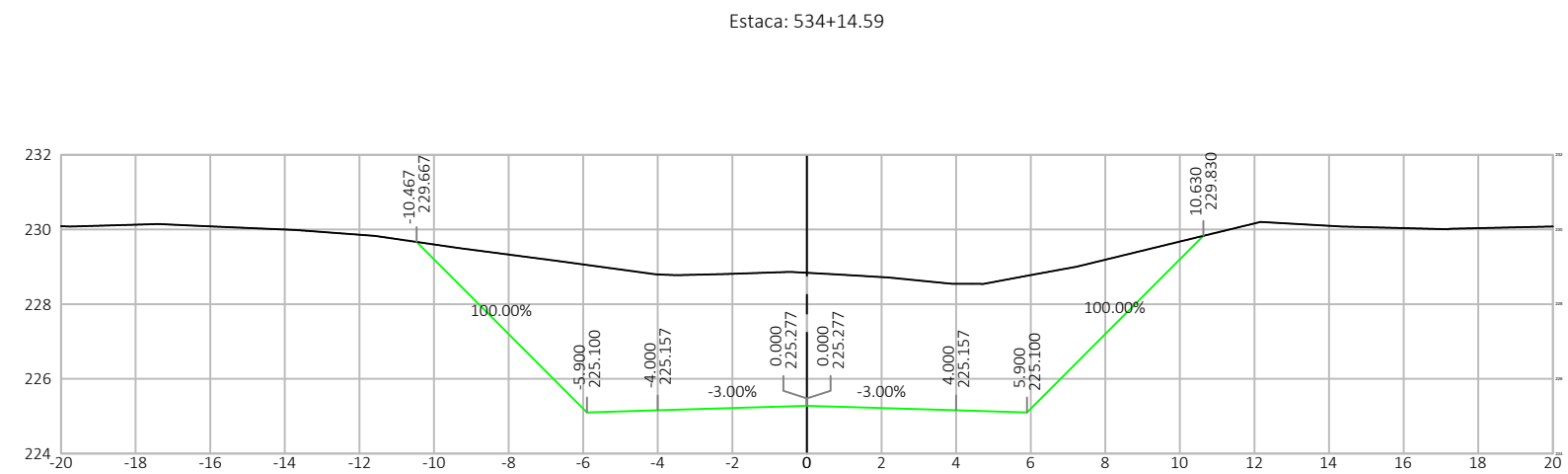
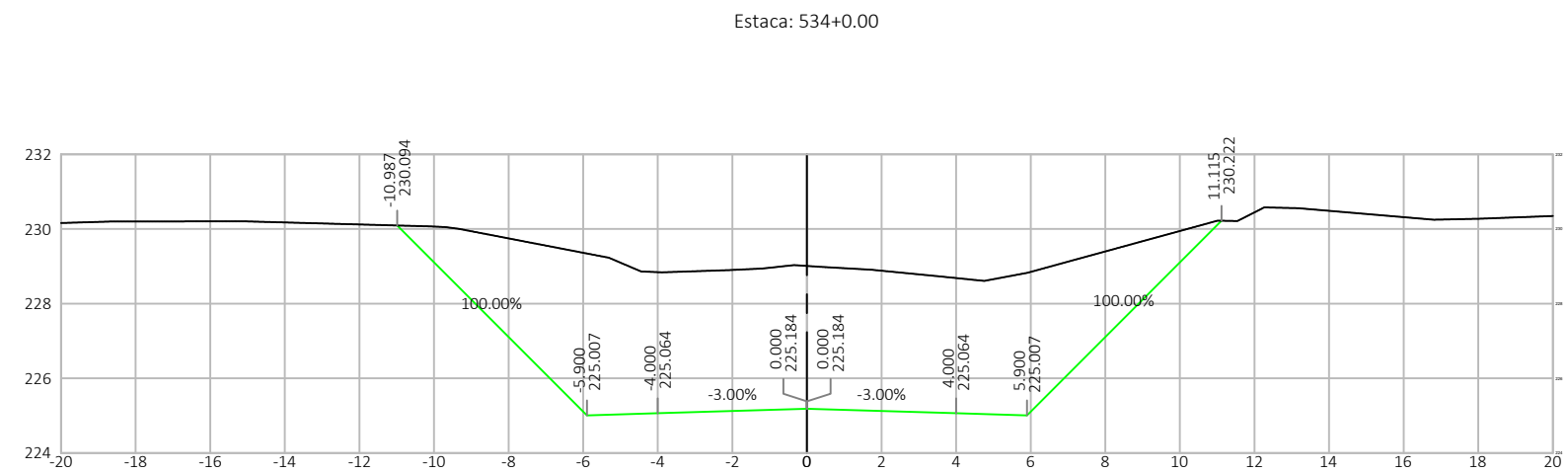
CONVEXA



PROJETOS E SERVIÇOS
DE ENGENHARIA LTDA



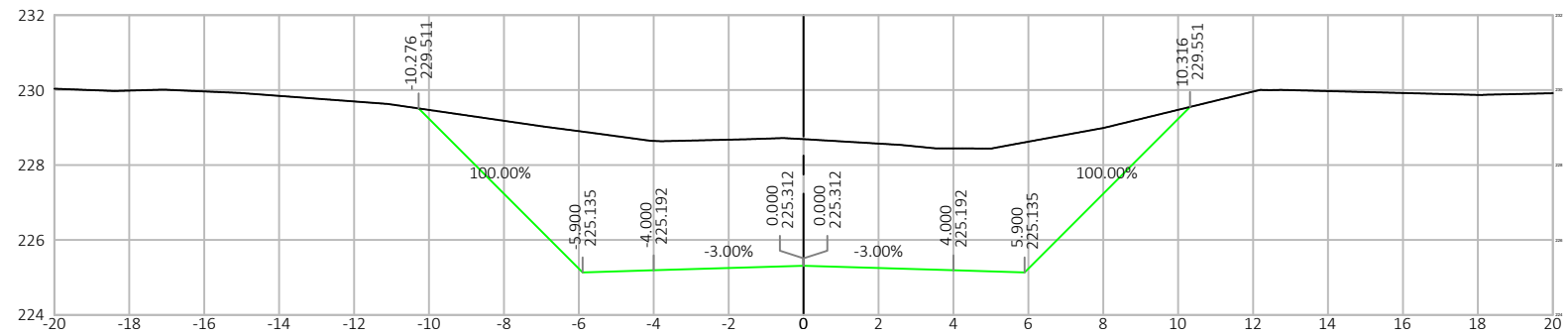
GOVERNO DE RONDÔNIA
DEPARTAMENTO DE
ESTRADAS, RODAGENS,
INFRAESTRUTURA E
SERVIÇOS PÚBLICOS

GOVERNO DO ESTADO DE RONDÔNIA			
DEPARTAMENTO DE ESTRADAS, RODAGENS, INFRAESTRUTURA E SERVIÇOS PÚBLICOS			
REVISÃO, ADEQUAÇÃO E ATUALIZAÇÃO DE PROJETO EXECUTIVO DE ENGENHARIA			
RODOVIA:	SEGMENTO:		
RO-010	Estaca 136+0,00 à Estaca 1200+0,00		
TRECHO:	Estaca 136+0,00 (Urupá) – Estaca 2284+0,00 Rua Amapá (Mirante da Serra)	EXTENSÃO:	21,28 km
TÍTULO:		LOTE: 01	
SEÇÕES TRANSVERSAIS DE TERRAPLENAGEM		FOLHA:	ST-164
		ESCALA:	1:200

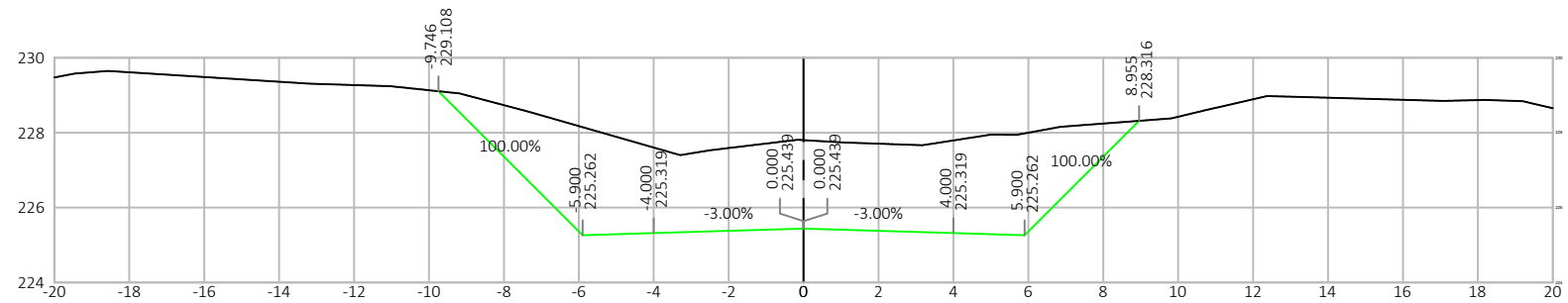


Nº.	DATA	APROVAÇÃO DO DER / RO	AUTORIA	APROVAÇÃO	DOCUMENTO	OBSERVAÇÕES:	 PROJETOS E SERVIÇOS DE ENGENHARIA LTDA	 GOVERNO DE RONDÔNIA DEPARTAMENTO DE ESTRADAS, RODAGENS, INFRAESTRUTURA E SERVIÇOS PÚBLICOS	GOVERNO DO ESTADO DE RONDÔNIA			
DEPARTAMENTO DE ESTRADAS, RODAGENS, INFRAESTRUTURA E SERVIÇOS PÚBLICOS												
REVISÃO, ADEQUAÇÃO E ATUALIZAÇÃO DE PROJETO EXECUTIVO DE ENGENHARIA												
RODOVIA:		RO-010		SEGMENTO:					Estaca 136+0,00 à Estaca 1200+0,00			
TRECHO:		Estaca 136+0,00 (Urupá) – Estaca 2284+0,00 Rua Amapá (Mirante da Serra)		EXTENSÃO:					21,28 km		LOTE: 01	
TÍTULO:									SEÇÕES TRANSVERSAIS DE TERRAPLENAGEM		FOLHA: ST-165	
											ESCALA: 1:200	

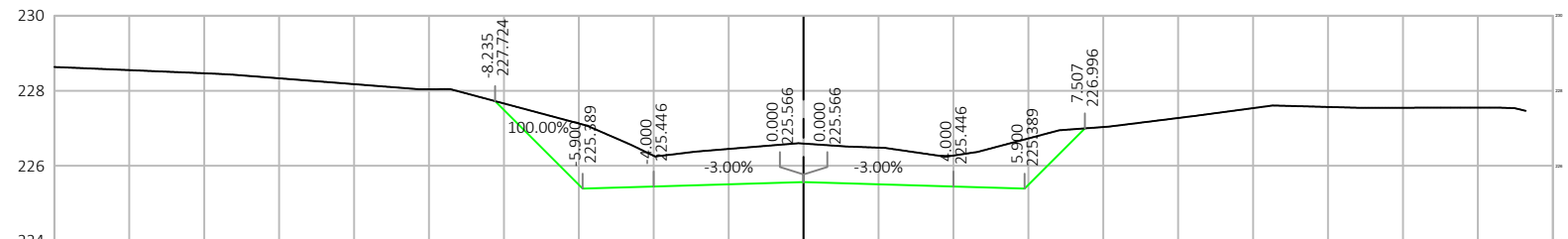
Estaca: 535+0.00





Estaca: 536+0.00

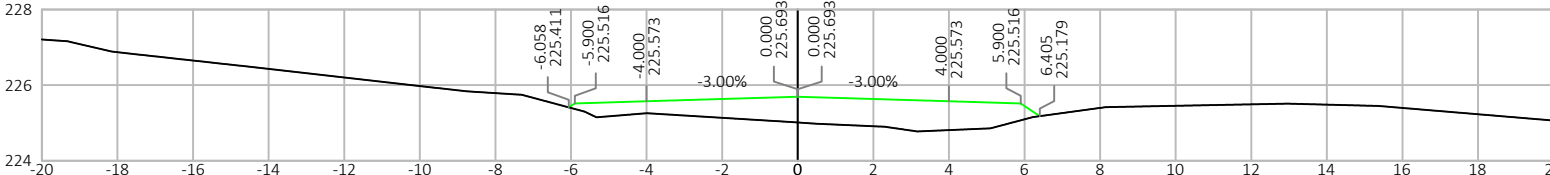


Estaca: 537+0.00

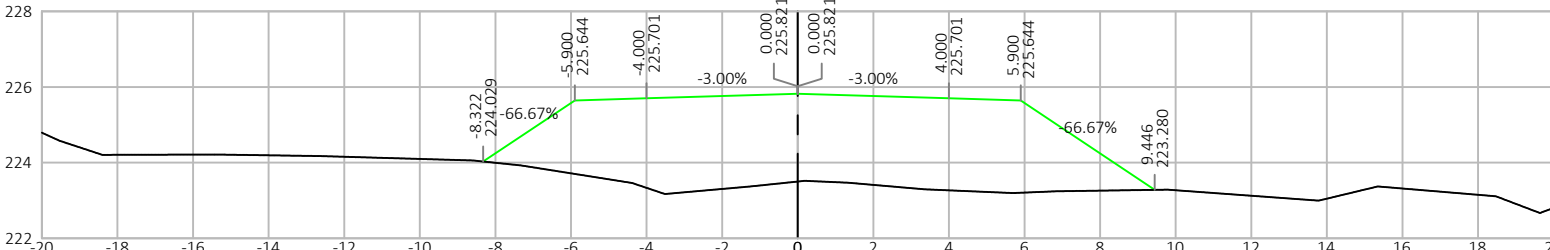


Nº.	DATA	APROVAÇÃO DO DER / RO	AUTORIA	APROVAÇÃO	DOCUMENTO	OBSERVAÇÕES:	 PROJETOS E SERVIÇOS DE ENGENHARIA LTDA	 GOVERNO DE RONDÔNIA DEPARTAMENTO DE ESTRADAS, RODAGENS, INFRAESTRUTURA E SERVIÇOS PÚBLICOS	GOVERNO DO ESTADO DE RONDÔNIA					
									DEPARTAMENTO DE ESTRADAS, RODAGENS, INFRAESTRUTURA E SERVIÇOS PÚBLICOS					
									REVISÃO, ADEQUAÇÃO E ATUALIZAÇÃO DE PROJETO EXECUTIVO DE ENGENHARIA					
									RODOVIA:	RO-010	SEGMENTO:	Estaca 136+0,00 à Estaca 1200+0,00		
									TRECHO:	Estaca 136+0,00 (Urupá) – Estaca 2284+0,00 Rua Amapá (Mirante da Serra)		EXTENSÃO:	21,28 km	LOTE:
						TÍTULO:					SEÇÕES TRANSVERSAIS DE TERRAPLENAGEM		FOLHA:	ST-166
													ESCALA:	1:200

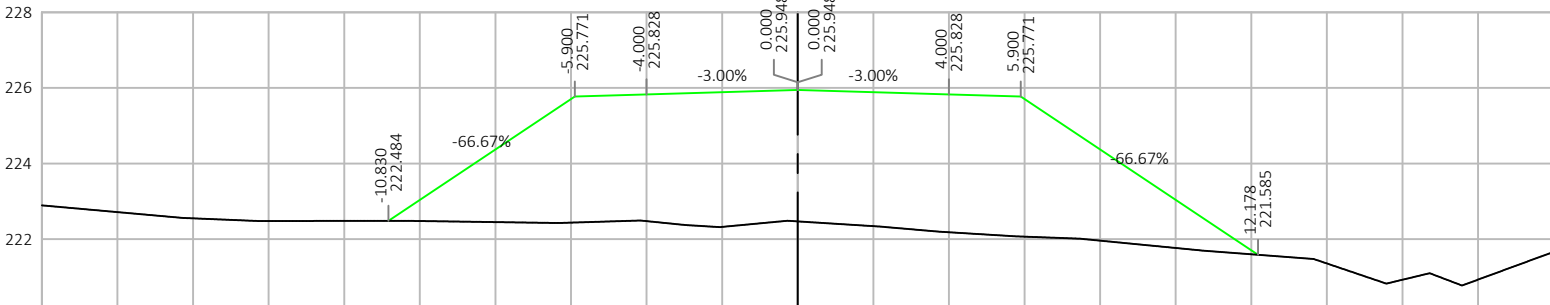
Estaca: 538+0.0





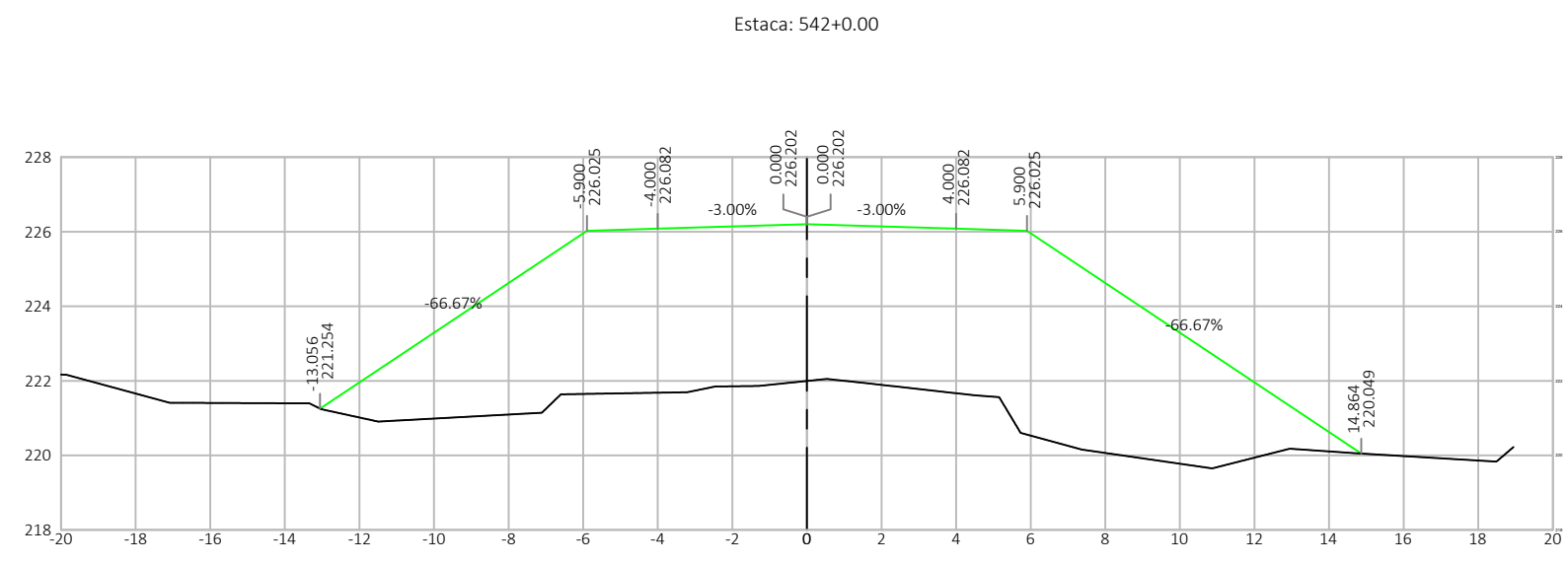
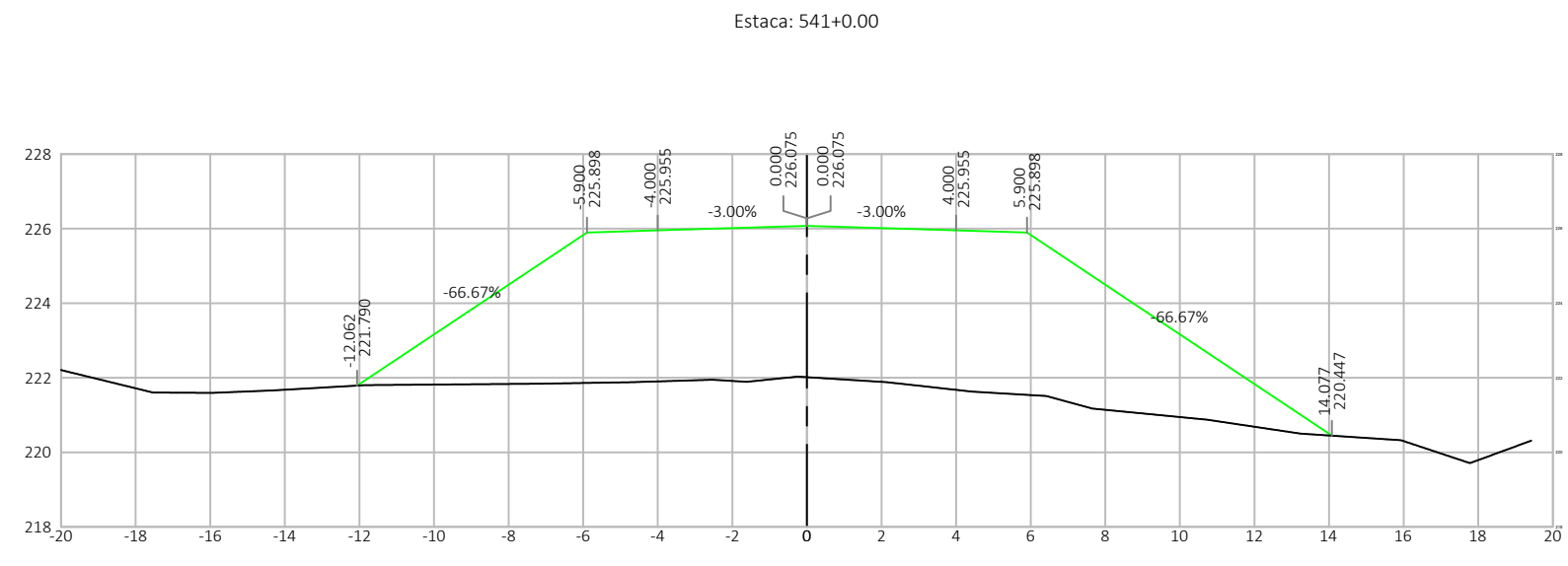
Estaca: 539+0.0





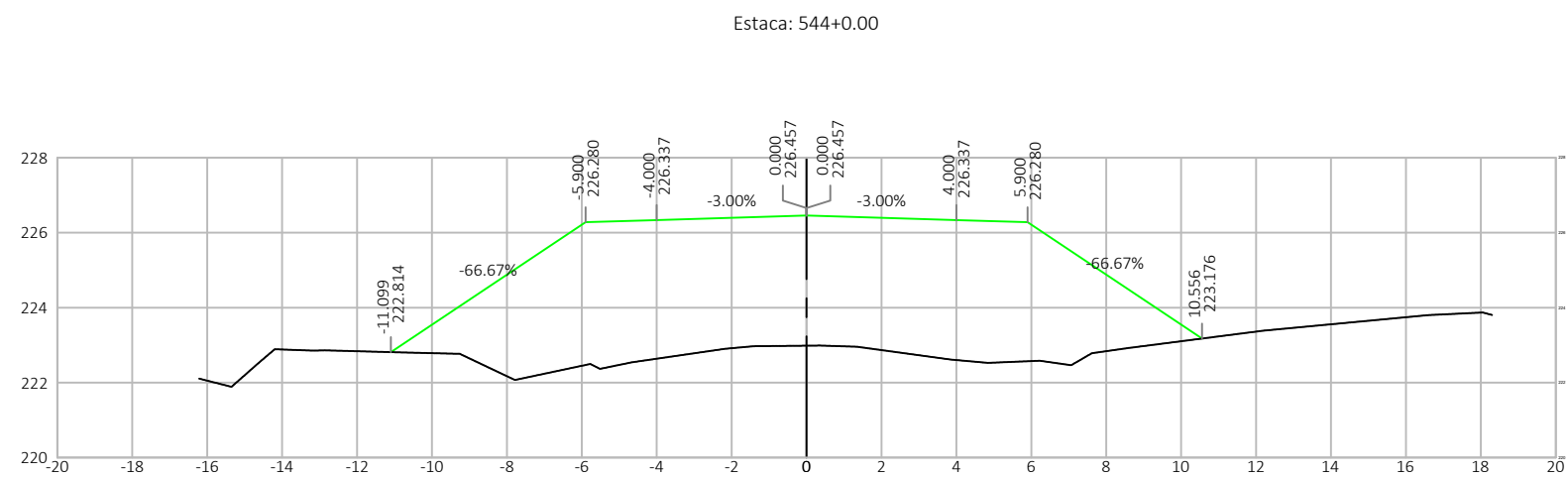
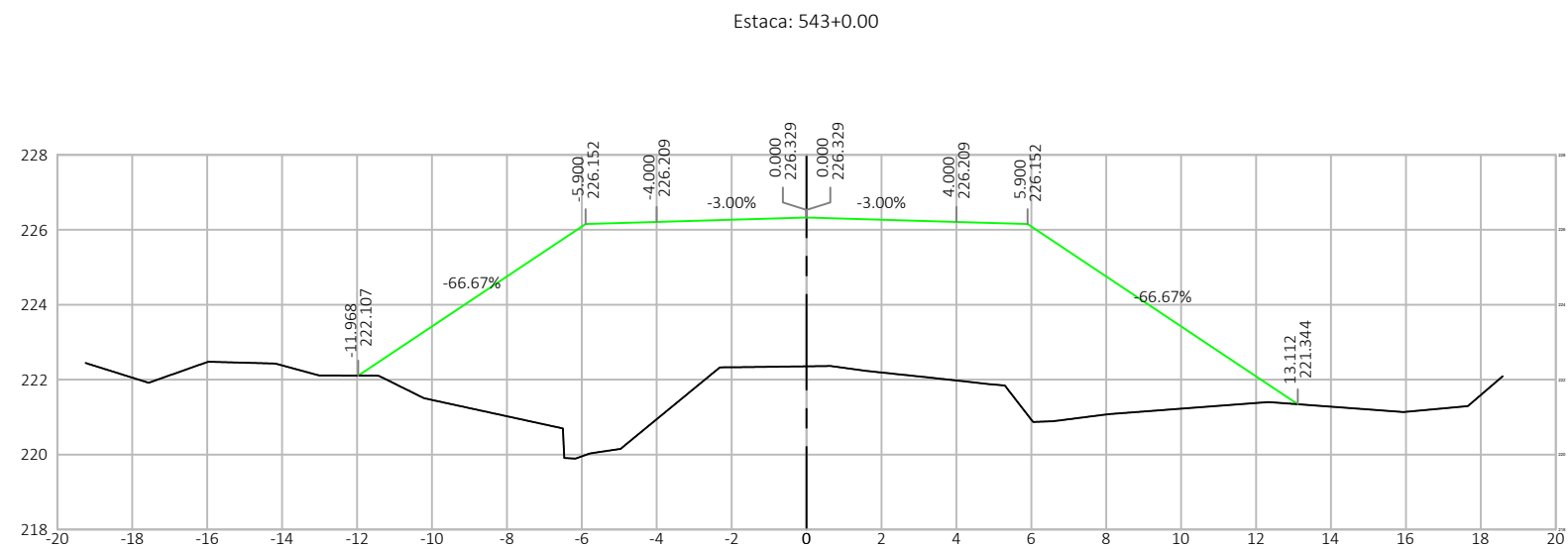
Estaca: 540+0.0





Nº.	DATA	APROVAÇÃO DO DER / RO	AUTORIA	APROVAÇÃO	DOCUMENTO	OBSERVAÇÕES:
						<div style="display: flex; justify-content: space-around; align-items: center;">   </div> <div style="display: flex; justify-content: space-between; margin-top: 10px;"> <div style="text-align: center;"> <p>CONVEXA</p> <p>PROJETOS E SERVIÇOS DE ENGENHARIA LTDA</p> </div> <div style="text-align: center;"> <p>GOVERNO DO ESTADO DE RONDÔNIA DEPARTAMENTO DE ESTRADAS, RODAGENS, INFRAESTRUTURA E SERVIÇOS PÚBLICOS</p> </div> <div style="text-align: center;"> <p>GOVERNO DO ESTADO DE RONDÔNIA</p> <p>DEPARTAMENTO DE ESTRADAS, RODAGENS, INFRAESTRUTURA E SERVIÇOS PÚBLICOS</p> </div> </div>

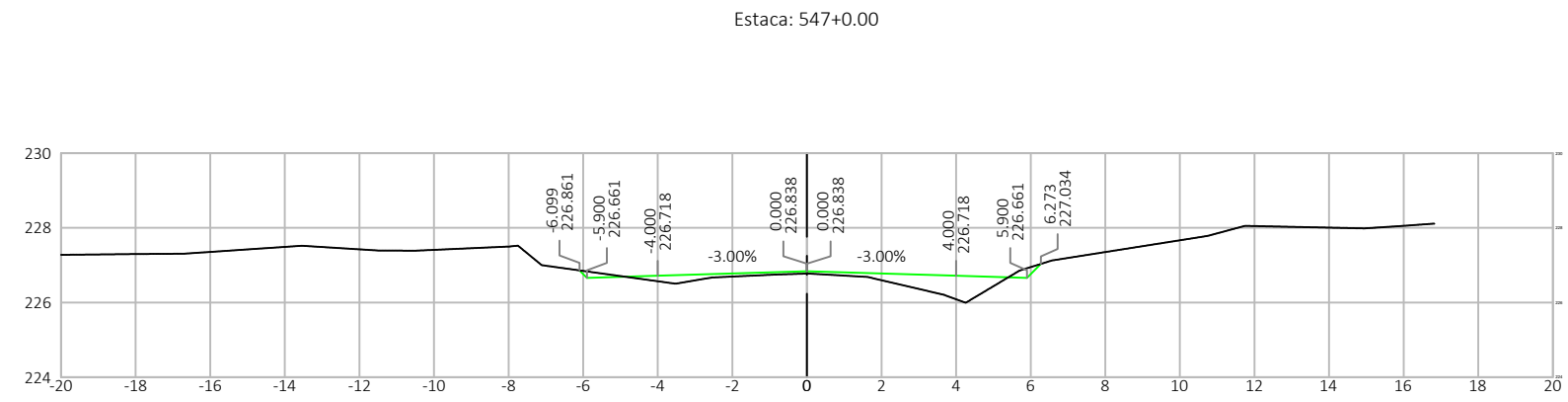
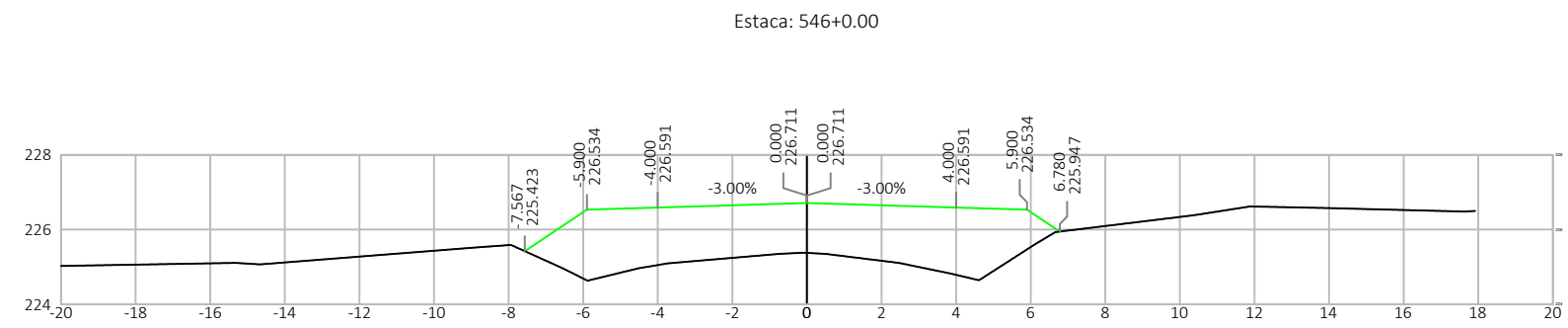
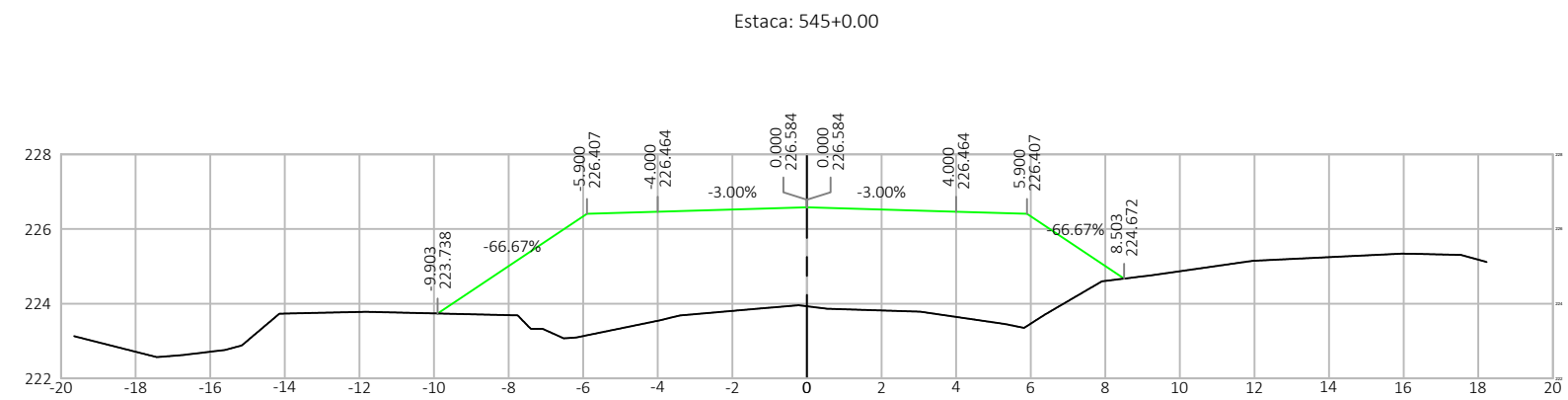




Nº.	DATA	APROVAÇÃO DO DER / RO	AUTORIA	APROVAÇÃO	DOCUMENTO	OBSERVAÇÕES:	 PROJETOS E SERVIÇOS DE ENGENHARIA LTDA	 GOVERNO DE RONDÔNIA DEPARTAMENTO DE ESTRADAS, RODAGENS, INFRAESTRUTURA E SERVIÇOS PÚBLICOS	GOVERNO DO ESTADO DE RONDÔNIA						
									DEPARTAMENTO DE ESTRADAS, RODAGENS, INFRAESTRUTURA E SERVIÇOS PÚBLICOS						
									REVISÃO, ADEQUAÇÃO E ATUALIZAÇÃO DE PROJETO EXECUTIVO DE ENGENHARIA						
									RODOVIA:	RO-010	SEGMENTO:	Estaca 136+0,00 à Estaca 1200+0,00			
									TRECHO:	Estaca 136+0,00 (Urupá) – Estaca 2284+0,00 Rua Amapá (Mirante da Serra)		EXTENSÃO:	21,28 km	LOTE:	01
									TÍTULO:	SEÇÕES TRANSVERSAIS DE TERRAPLENAGEM				FOLHA:	ST-168
														ESCALA:	1:200



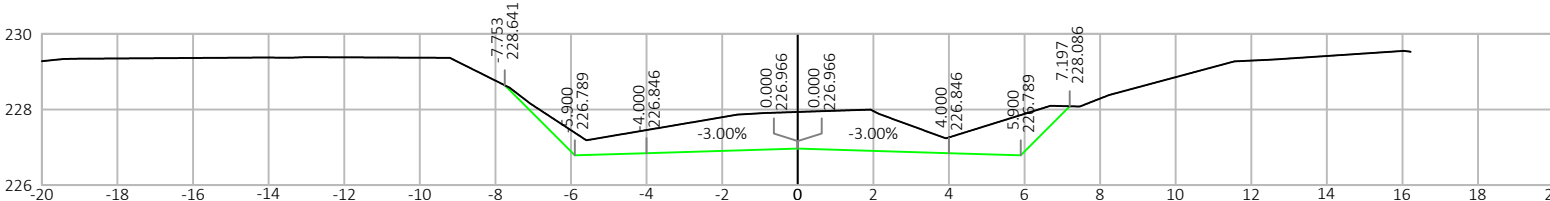
Nº.	DATA	APROVAÇÃO DO DER / RO	AUTORIA	APROVAÇÃO	DOCUMENTO	OBSERVAÇÕES:
						<div style="text-align: center;">  <p>CONVEXA</p> <p>PROJETOS E SERVIÇOS DE ENGENHARIA LTDA</p> </div> <div style="text-align: center; margin-top: 20px;">  <p>GOVERNO DE RONDÔNIA DEPARTAMENTO DE ESTRADAS, RODAGENS, INFRAESTRUTURA E SERVIÇOS PÚBLICOS</p> </div>

GOVERNO DO ESTADO DE RONDÔNIA			
DEPARTAMENTO DE ESTRADAS, RODAGENS, INFRAESTRUTURA E SERVIÇOS PÚBLICOS			
REVISÃO, ADEQUAÇÃO E ATUALIZAÇÃO DE PROJETO EXECUTIVO DE ENGENHARIA			
RODOVIA:	RO-010	SEGMENTO:	Estaca 136+0,00 à Estaca 1200+0,00
TRECHO:	Estaca 136+0,00 (Urupá) – Estaca 2284+0,00 Rua Amapá (Mirante da Serra)	EXTENSÃO:	21,28 km
TÍTULO:			LOTE: 01
SEÇÕES TRANSVERSAIS DE TERRAPLENAGEM			FOLHA: ST-169
			ESCALA: 1:200

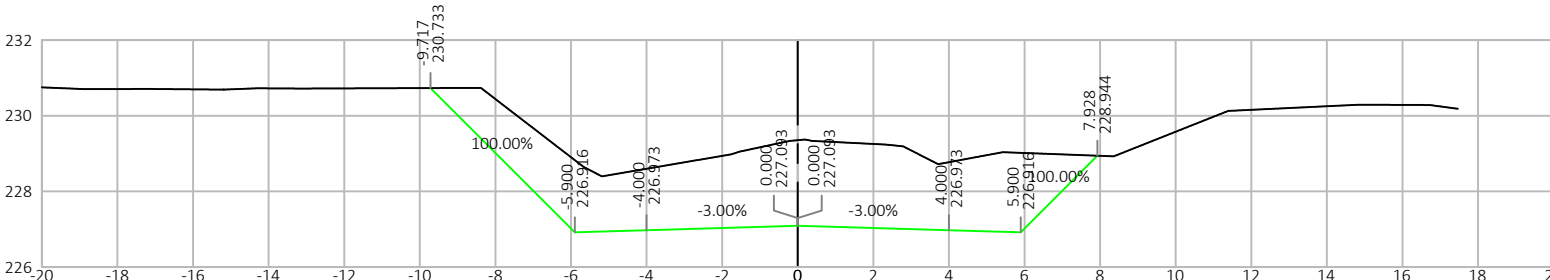


Nº.	DATA	APROVAÇÃO DO DER / RO	AUTORIA	APROVAÇÃO	DOCUMENTO	OBSERVAÇÕES:	 CONVEXA PROJETOS E SERVIÇOS DE ENGENHARIA LTDA	 GOVERNO DE RONDÔNIA DEPARTAMENTO DE ESTRADAS, RODAGENS, INFRAESTRUTURA E SERVIÇOS PÚBLICOS	GOVERNO DO ESTADO DE RONDÔNIA						
									DEPARTAMENTO DE ESTRADAS, RODAGENS, INFRAESTRUTURA E SERVIÇOS PÚBLICOS						
									REVISÃO, ADEQUAÇÃO E ATUALIZAÇÃO DE PROJETO EXECUTIVO DE ENGENHARIA						
									RODOVIA:	RO-010	SEGMENTO:	Estaca 136+0,00 à Estaca 1200+0,00			
									TRECHO:	Estaca 136+0,00 (Urupá) – Estaca 2284+0,00 Rua Amapá (Mirante da Serra)		EXTENSÃO:	21,28 km	LOTE:	01
									TÍTULO:	SEÇÕES TRANSVERSAIS DE TERRAPLENAGEM				FOLHA:	ST-170
											ESCALA:	1:200			

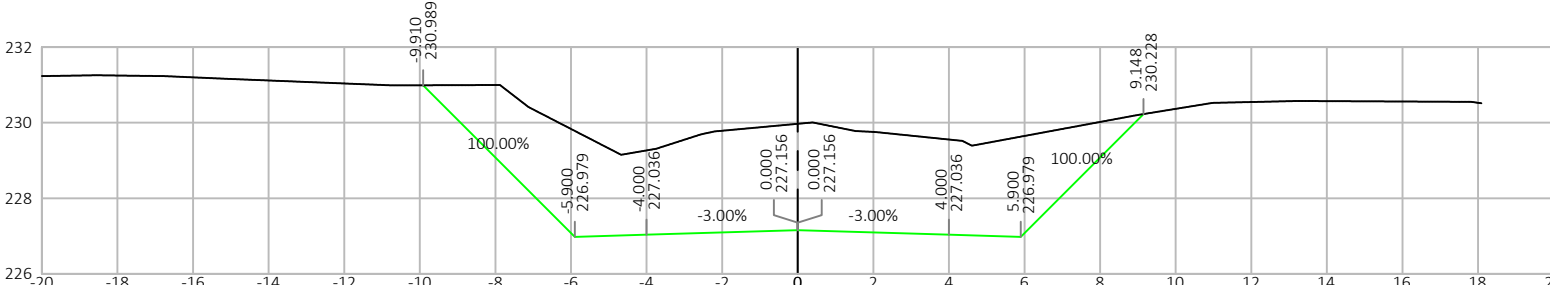
Estaca: 548+0.00





Estaca: 549+0.00



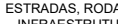
Estaca: 549+10.00



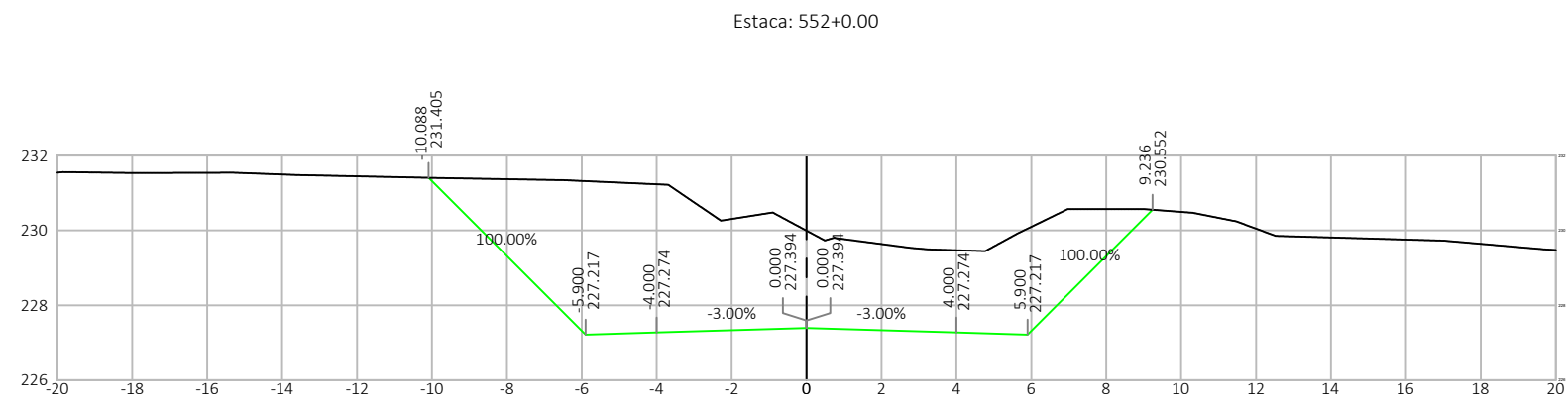
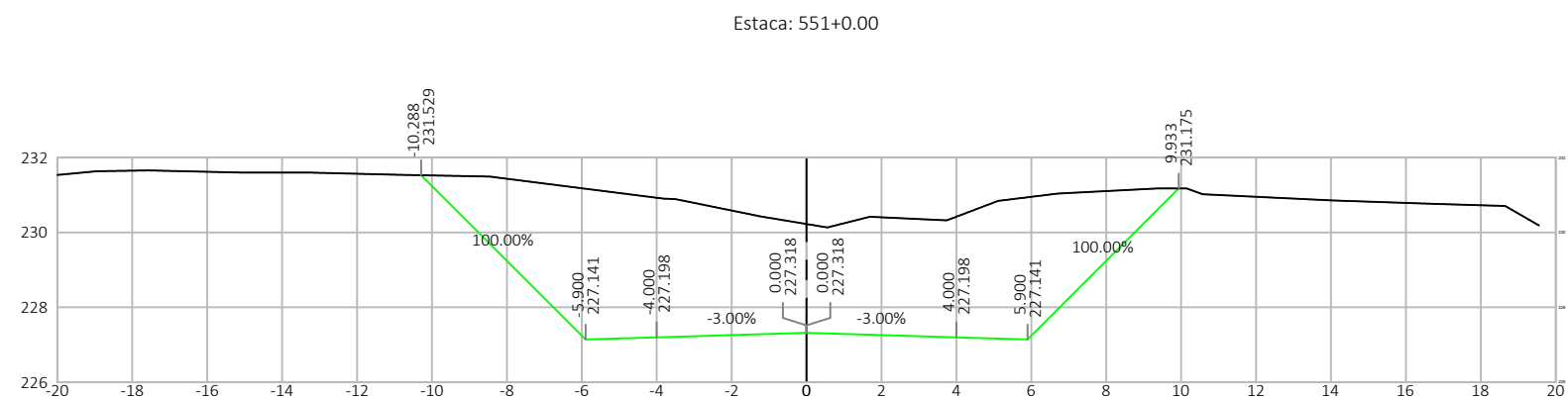
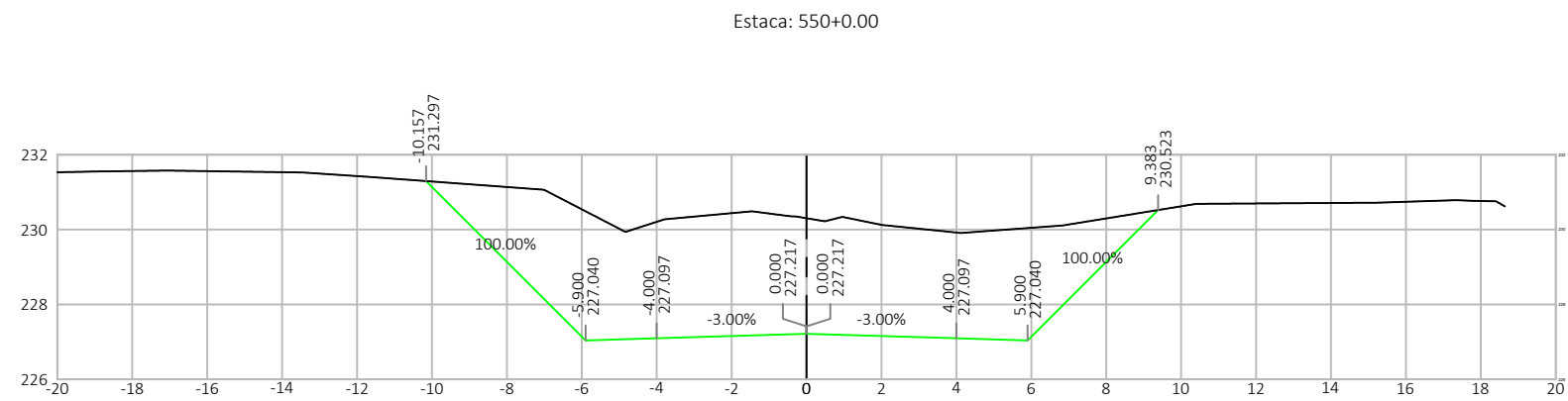
Nº.	DATA	APROVAÇÃO DO DER / RO	AUTORIA	APROVAÇÃO	DOCUMENTO	OBSERVAÇÕES:
						<div style="text-align: center;">  CONVEXA PROJETOS E SERVIÇOS DE ENGENHARIA LTDA </div>




CONVEXA

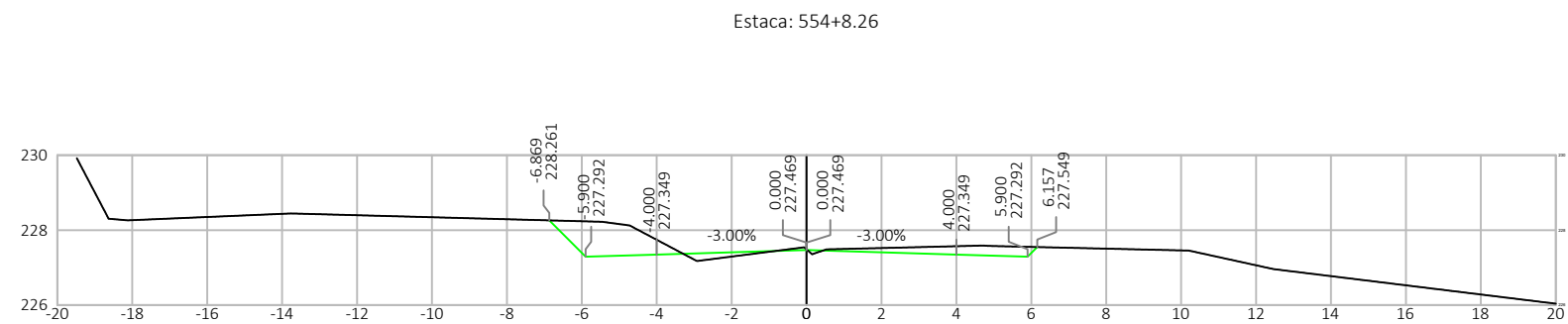
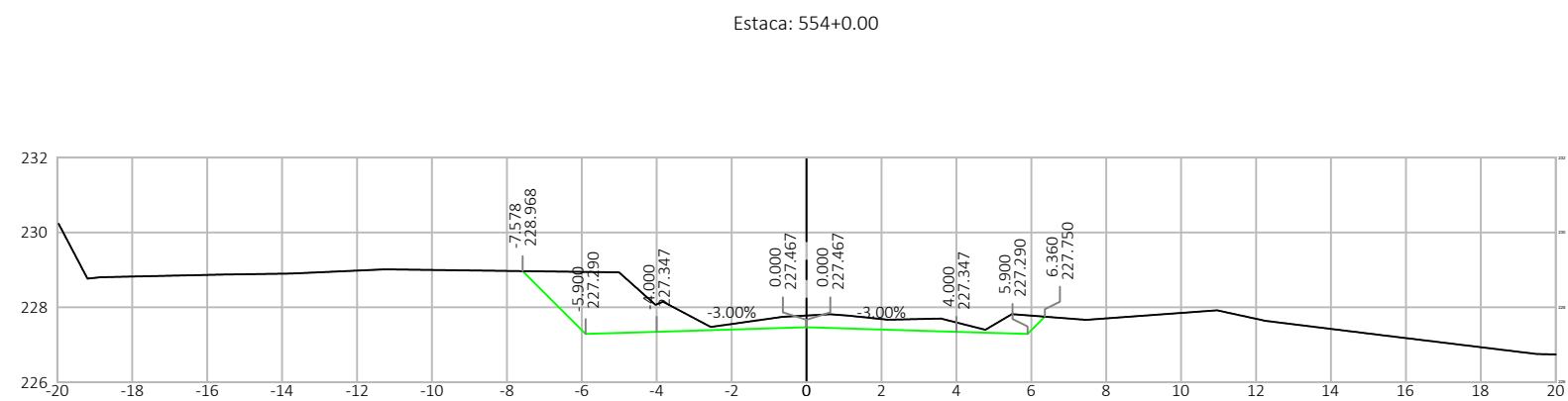
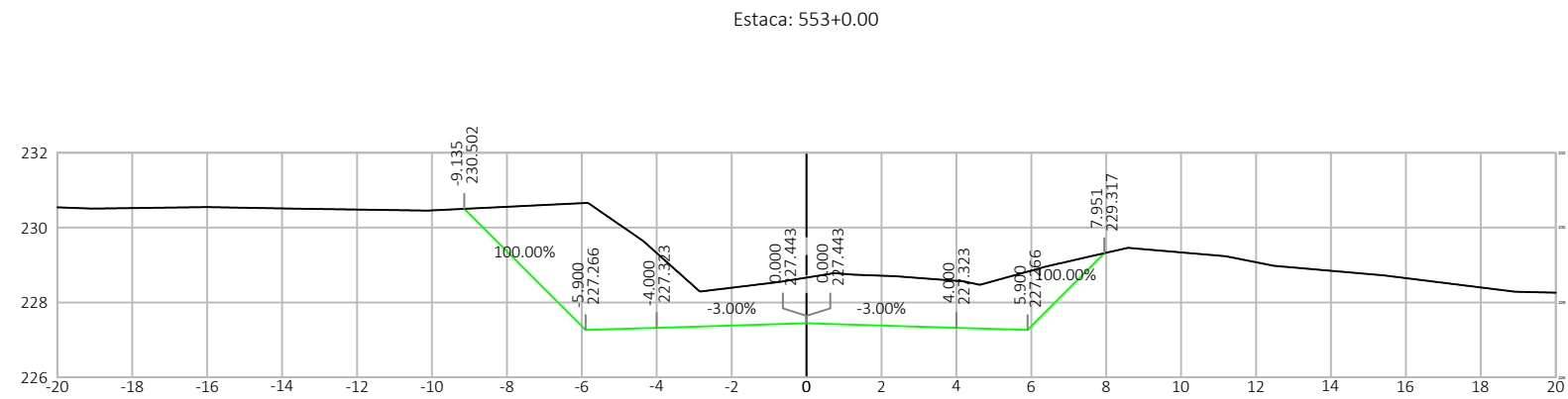
 PROJETOS E SERVIÇOS DE ENGENHARIA LTDA




 GOVERNO DE RONDÔNIA
 DEPARTAMENTO DE ESTRADAS, RODAGENS,
 INFRAESTRUTURA E SERVIÇOS PÚBLICOS

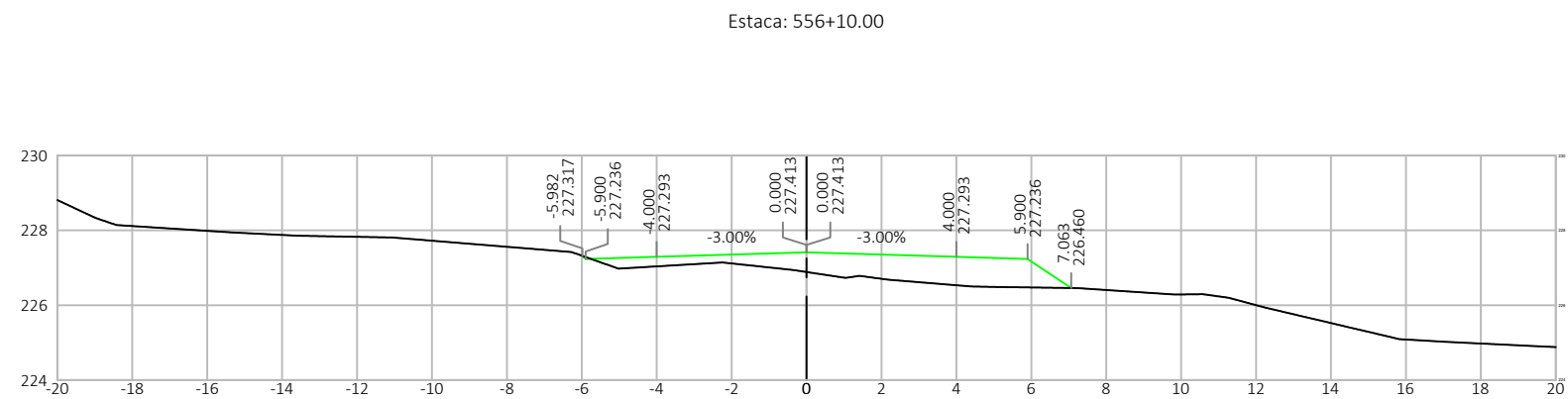
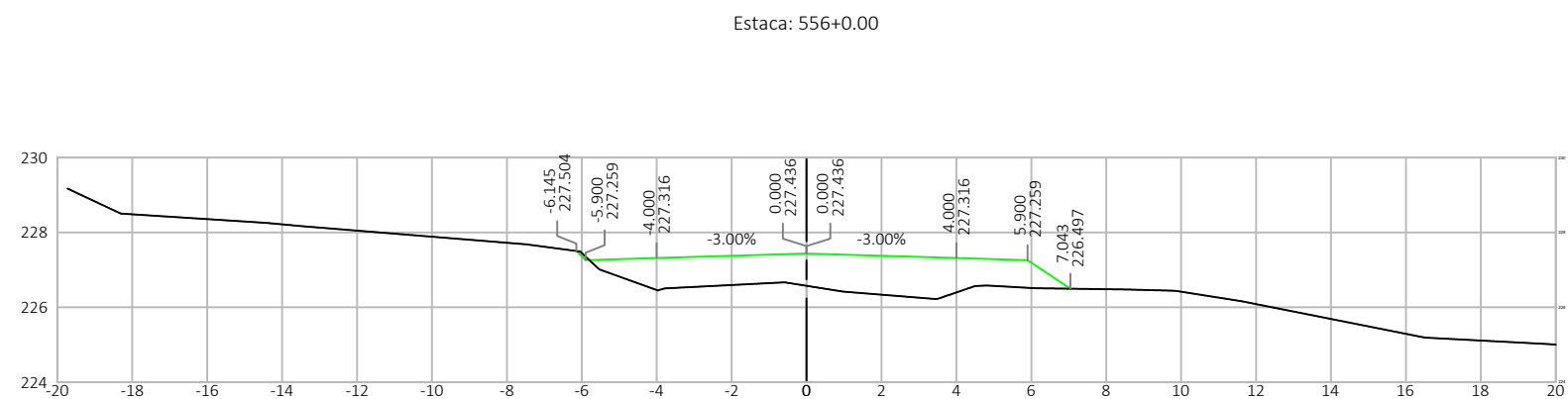
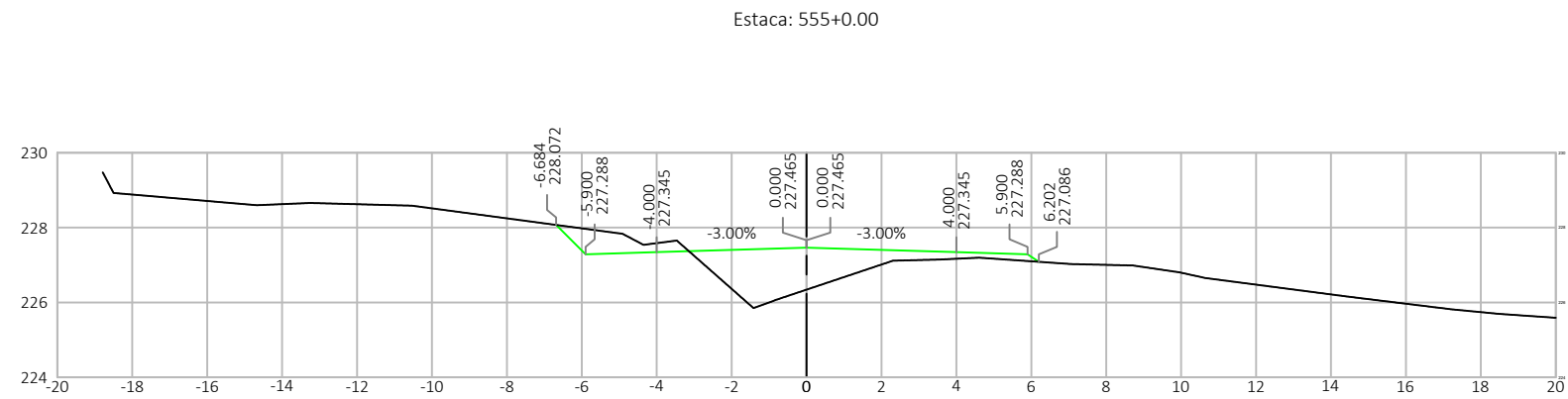
GOVERNO DO ESTADO DE RONDÔNIA			
DEPARTAMENTO DE ESTRADAS, RODAGENS, INFRAESTRUTURA E SERVIÇOS PÚBLICOS			
REVISÃO, ADEQUAÇÃO E ATUALIZAÇÃO DE PROJETO EXECUTIVO DE ENGENHARIA			
RODOVIA:	RO-010	SEGMENTO:	Estaca 136+0,00 à Estaca 1200+0,00
TRECHO:	Estaca 136+0,00 (Urupá) – Estaca 2284+0,00 Rua Amapá (Mirante da Serra)	EXTENSAO:	21,28 km
		LOTE:	01
TÍTULO:	SEÇÕES TRANSVERSAIS DE TERRAPLENAGEM		FOLHA:
			ST-171
			ESCALA:
			1:200





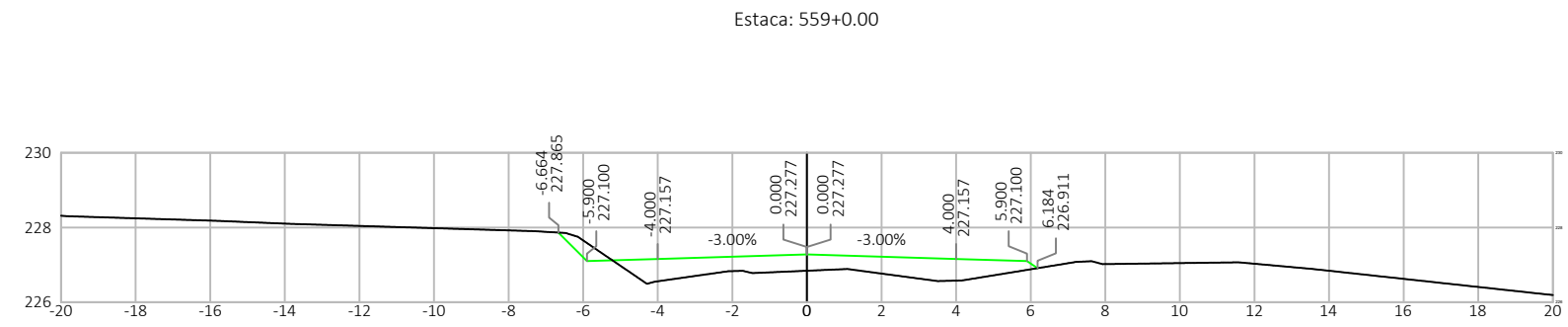
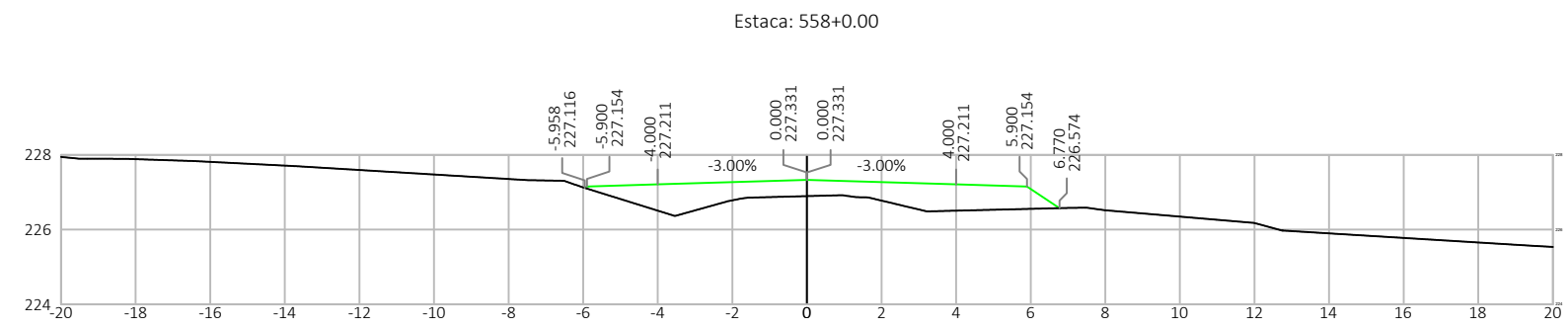
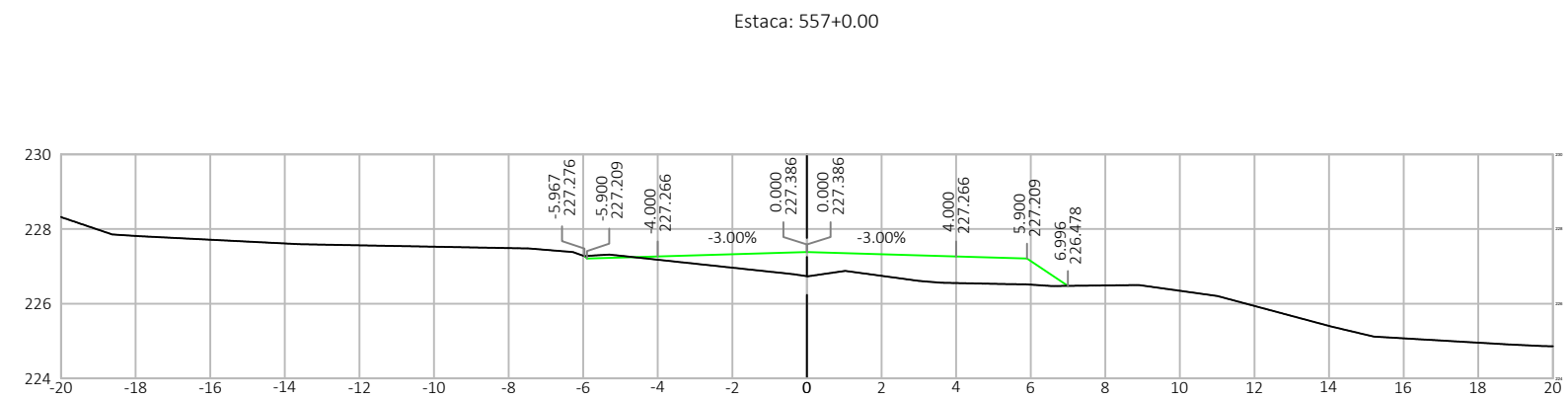
Nº.	DATA	APROVAÇÃO DO DER / RO	AUTORIA	APROVAÇÃO	DOCUMENTO	OBSERVAÇÕES:	 PROJETOS E SERVIÇOS DE ENGENHARIA LTDA	 GOVERNO DE RONDÔNIA DEPARTAMENTO DE ESTRADAS, RODAGENS, INFRAESTRUTURA E SERVIÇOS PÚBLICOS	GOVERNO DO ESTADO DE RONDÔNIA			
									DEPARTAMENTO DE ESTRADAS, RODAGENS, INFRAESTRUTURA E SERVIÇOS PÚBLICOS			
									REVISÃO, ADEQUAÇÃO E ATUALIZAÇÃO DE PROJETO EXECUTIVO DE ENGENHARIA			
									RODOVIA: RO-010 SEGMENTO: Estaca 136+0,00 à Estaca 1200+0,00			
									TRECHO: Estaca 136+0,00 (Urupá) – Estaca 2284+0,00 Rua Amapá (Mirante da Serra)		EXTENSÃO: 21,28 km	LOTE: 01
									TÍTULO: SEÇÕES TRANSVERSAIS DE TERRAPLENAGEM		FOLHA: ST-172	ESCALA: 1:200





Nº.	DATA	APROVAÇÃO DO DER / RO	AUTORIA	APROVAÇÃO	DOCUMENTO	OBSERVAÇÕES:	 PROJETOS E SERVIÇOS DE ENGENHARIA LTDA	 GOVERNO DE RONDÔNIA DEPARTAMENTO DE ESTRADAS, RODAGENS, INFRAESTRUTURA E SERVIÇOS PÚBLICOS	<table><tr><th colspan="4">GOVERNO DO ESTADO DE RONDÔNIA</th></tr><tr><th colspan="4">DEPARTAMENTO DE ESTRADAS, RODAGENS, INFRAESTRUTURA E SERVIÇOS PÚBLICOS</th></tr><tr><th colspan="4">REVISÃO, ADEQUAÇÃO E ATUALIZAÇÃO DE PROJETO EXECUTIVO DE ENGENHARIA</th></tr><tr><td>RODOVIA:</td><td>RO-010</td><td>SEGMENTO:</td><td>Estaca 136+0,00 à Estaca 1200+0,00</td></tr><tr><td>TRECHO:</td><td>Estaca 136+0,00 (Urupá) – Estaca 2284+0,00 Rua Amapá (Mirante da Serra)</td><td>EXTENSÃO:</td><td>21,28 km</td></tr><tr><td colspan="2">TÍTULO:</td><td colspan="2">SEÇÕES TRANSVERSAIS DE TERRAPLENAGEM</td></tr><tr><td colspan="2"></td><td>LOTE:</td><td>01</td></tr><tr><td colspan="2"></td><td>FOLHA:</td><td>ST-173</td></tr><tr><td colspan="2"></td><td>ESCALA:</td><td>1:200</td></tr></table>	GOVERNO DO ESTADO DE RONDÔNIA				DEPARTAMENTO DE ESTRADAS, RODAGENS, INFRAESTRUTURA E SERVIÇOS PÚBLICOS				REVISÃO, ADEQUAÇÃO E ATUALIZAÇÃO DE PROJETO EXECUTIVO DE ENGENHARIA				RODOVIA:	RO-010	SEGMENTO:	Estaca 136+0,00 à Estaca 1200+0,00	TRECHO:	Estaca 136+0,00 (Urupá) – Estaca 2284+0,00 Rua Amapá (Mirante da Serra)	EXTENSÃO:	21,28 km	TÍTULO:		SEÇÕES TRANSVERSAIS DE TERRAPLENAGEM				LOTE:	01			FOLHA:	ST-173			ESCALA:	1:200
GOVERNO DO ESTADO DE RONDÔNIA																																													
DEPARTAMENTO DE ESTRADAS, RODAGENS, INFRAESTRUTURA E SERVIÇOS PÚBLICOS																																													
REVISÃO, ADEQUAÇÃO E ATUALIZAÇÃO DE PROJETO EXECUTIVO DE ENGENHARIA																																													
RODOVIA:	RO-010	SEGMENTO:	Estaca 136+0,00 à Estaca 1200+0,00																																										
TRECHO:	Estaca 136+0,00 (Urupá) – Estaca 2284+0,00 Rua Amapá (Mirante da Serra)	EXTENSÃO:	21,28 km																																										
TÍTULO:		SEÇÕES TRANSVERSAIS DE TERRAPLENAGEM																																											
		LOTE:	01																																										
		FOLHA:	ST-173																																										
		ESCALA:	1:200																																										

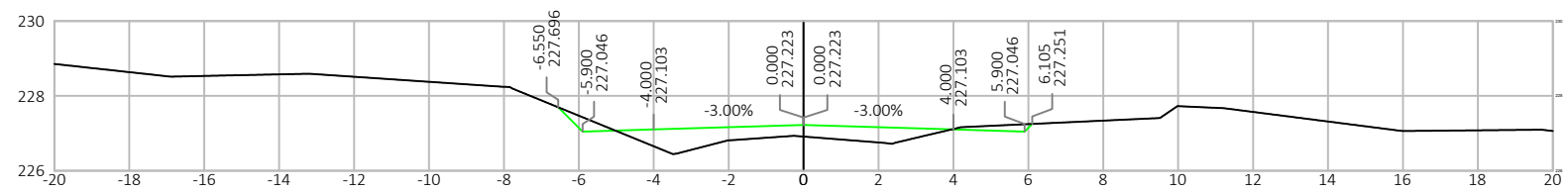


Nº.	DATA	APROVAÇÃO DO DER / RO	AUTORIA	APROVAÇÃO	DOCUMENTO	OBSERVAÇÕES:	 PROJETOS E SERVIÇOS DE ENGENHARIA LTDA	 GOVERNO DE RONDÔNIA DEPARTAMENTO DE ESTRADAS, RODAGENS, INFRAESTRUTURA E SERVIÇOS PÚBLICOS	<table><tr><th colspan="4">GOVERNO DO ESTADO DE RONDÔNIA</th></tr><tr><th colspan="4">DEPARTAMENTO DE ESTRADAS, RODAGENS, INFRAESTRUTURA E SERVIÇOS PÚBLICOS</th></tr><tr><th colspan="4">REVISÃO, ADEQUAÇÃO E ATUALIZAÇÃO DE PROJETO EXECUTIVO DE ENGENHARIA</th></tr><tr><td>RODOVIA:</td><td>RO-010</td><td>SEGMENTO:</td><td>Estaca 136+0,00 à Estaca 1200+0,00</td></tr><tr><td>TRECHO:</td><td colspan="2">Estaca 136+0,00 (Urupá) – Estaca 2284+0,00 Rua Amapá (Mirante da Serra)</td><td>EXTENSÃO: 21,28 km</td></tr><tr><td colspan="3">TÍTULO:</td><td>LOTE: 01</td></tr><tr><td colspan="3"></td><td>FOLHA: ST-174</td></tr><tr><td colspan="3"></td><td>ESCALA: 1:200</td></tr></table>	GOVERNO DO ESTADO DE RONDÔNIA				DEPARTAMENTO DE ESTRADAS, RODAGENS, INFRAESTRUTURA E SERVIÇOS PÚBLICOS				REVISÃO, ADEQUAÇÃO E ATUALIZAÇÃO DE PROJETO EXECUTIVO DE ENGENHARIA				RODOVIA:	RO-010	SEGMENTO:	Estaca 136+0,00 à Estaca 1200+0,00	TRECHO:	Estaca 136+0,00 (Urupá) – Estaca 2284+0,00 Rua Amapá (Mirante da Serra)		EXTENSÃO: 21,28 km	TÍTULO:			LOTE: 01				FOLHA: ST-174				ESCALA: 1:200
GOVERNO DO ESTADO DE RONDÔNIA																																									
DEPARTAMENTO DE ESTRADAS, RODAGENS, INFRAESTRUTURA E SERVIÇOS PÚBLICOS																																									
REVISÃO, ADEQUAÇÃO E ATUALIZAÇÃO DE PROJETO EXECUTIVO DE ENGENHARIA																																									
RODOVIA:	RO-010	SEGMENTO:	Estaca 136+0,00 à Estaca 1200+0,00																																						
TRECHO:	Estaca 136+0,00 (Urupá) – Estaca 2284+0,00 Rua Amapá (Mirante da Serra)		EXTENSÃO: 21,28 km																																						
TÍTULO:			LOTE: 01																																						
			FOLHA: ST-174																																						
			ESCALA: 1:200																																						

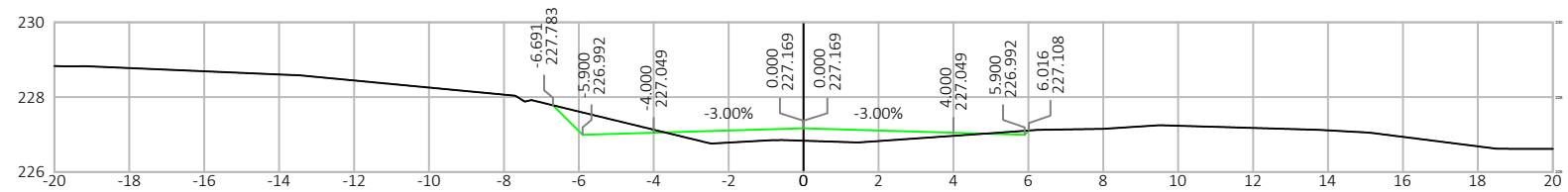


Nº.	DATA	APROVAÇÃO DO DER / RO	AUTORIA	APROVAÇÃO	DOCUMENTO	OBSERVAÇÕES:	 PROJETOS E SERVIÇOS DE ENGENHARIA LTDA	 GOVERNO DE RONDÔNIA DEPARTAMENTO DE ESTRADAS, RODAGENS, INFRAESTRUTURA E SERVIÇOS PÚBLICOS	GOVERNO DO ESTADO DE RONDÔNIA						
									DEPARTAMENTO DE ESTRADAS, RODAGENS, INFRAESTRUTURA E SERVIÇOS PÚBLICOS						
									REVISÃO, ADEQUAÇÃO E ATUALIZAÇÃO DE PROJETO EXECUTIVO DE ENGENHARIA						
									RODOVIA:	RO-010	SEGMENTO:	Estaca 136+0,00 à Estaca 1200+0,00			
									TRECHO:	Estaca 136+0,00 (Urupá) – Estaca 2284+0,00 Rua Amapá (Mirante da Serra)		EXTENSÃO:	21,28 km	LOTE:	01
									TÍTULO:	SEÇÕES TRANSVERSAIS DE TERRAPLENAGEM				FOLHA:	ST-175
														ESCALA:	1:200

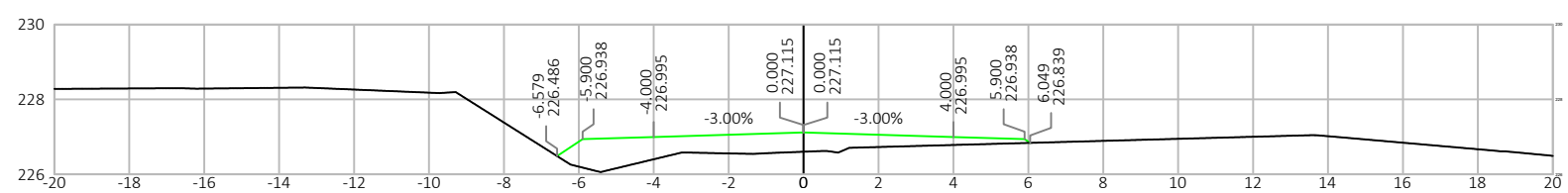
Estaca: 560+0.00





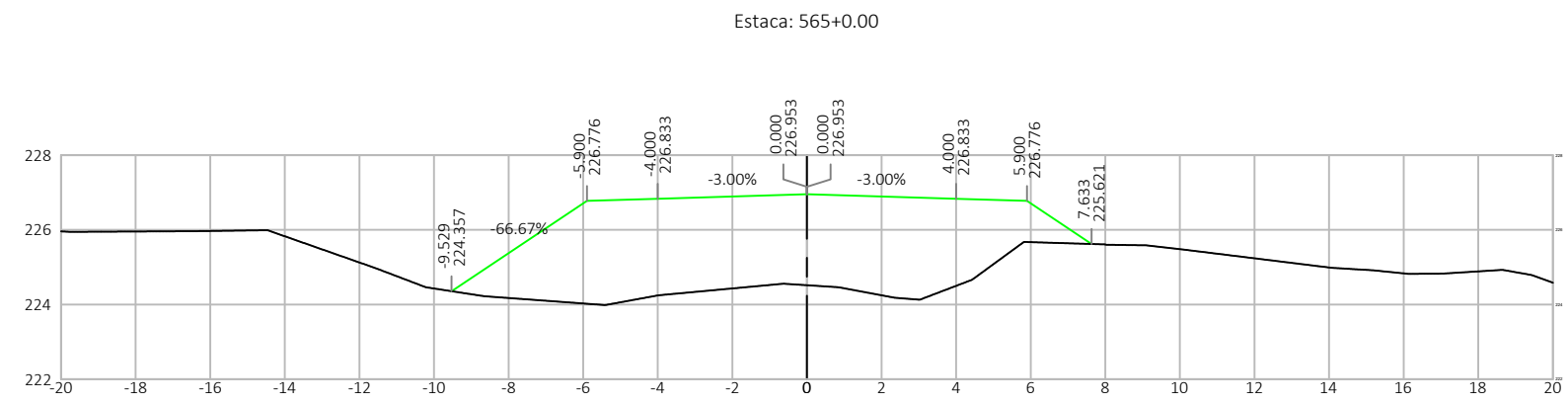
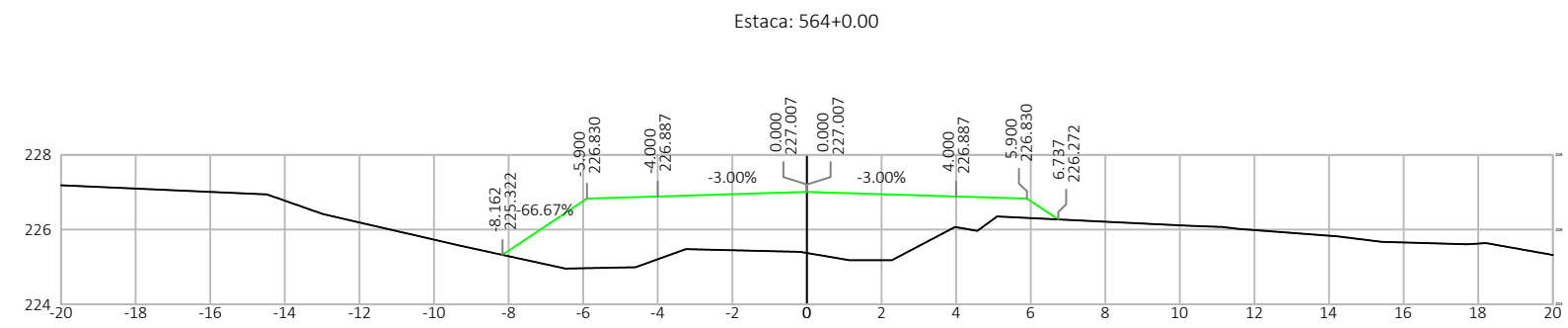
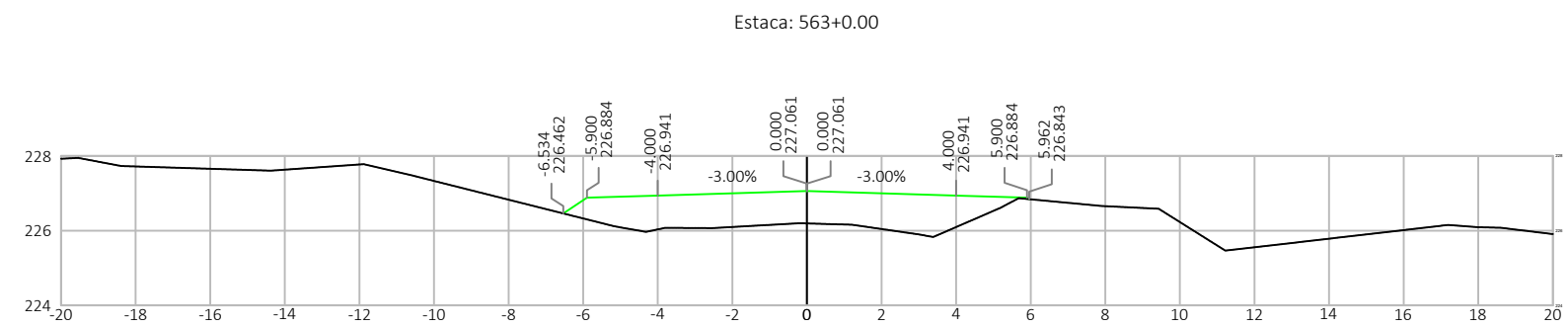
Estaca: 561+0.00





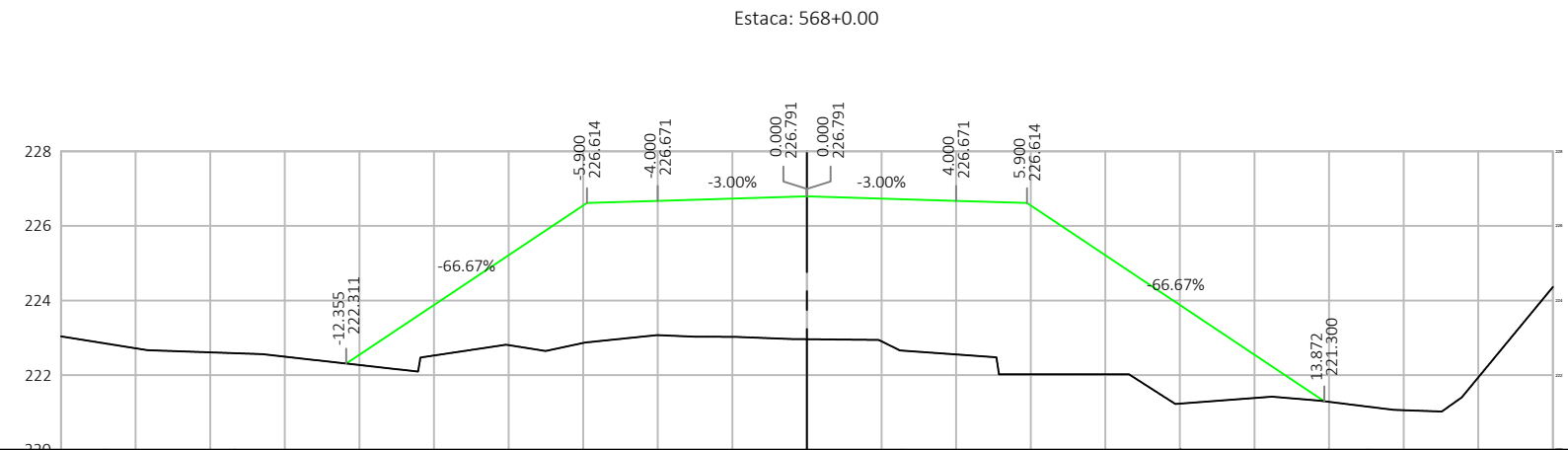
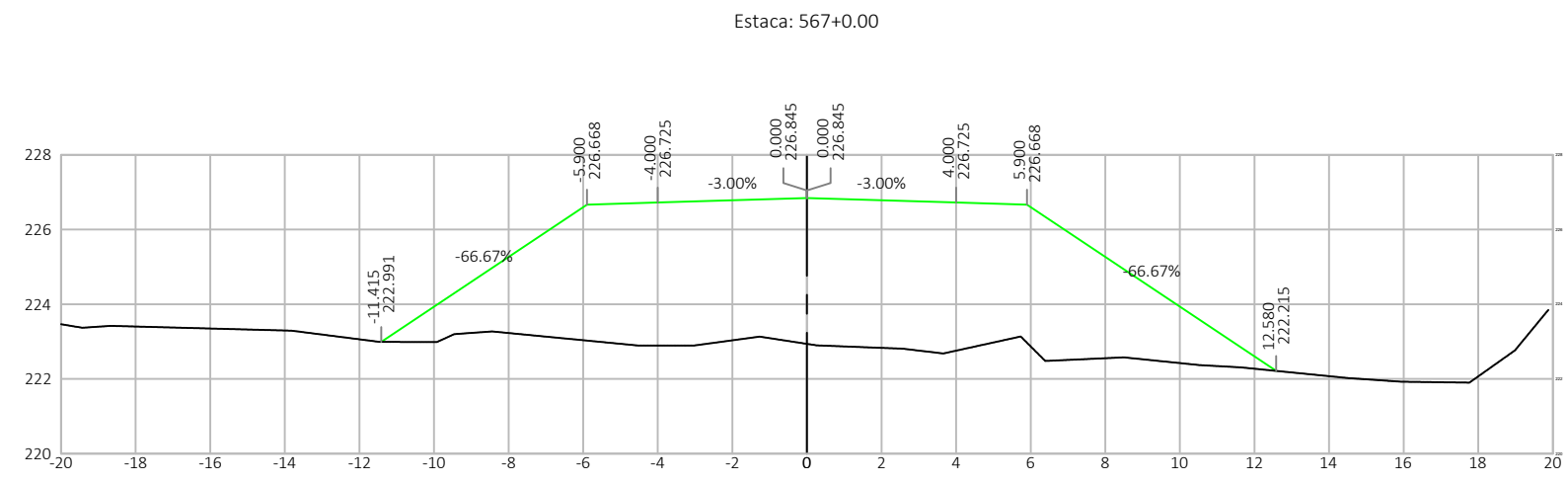
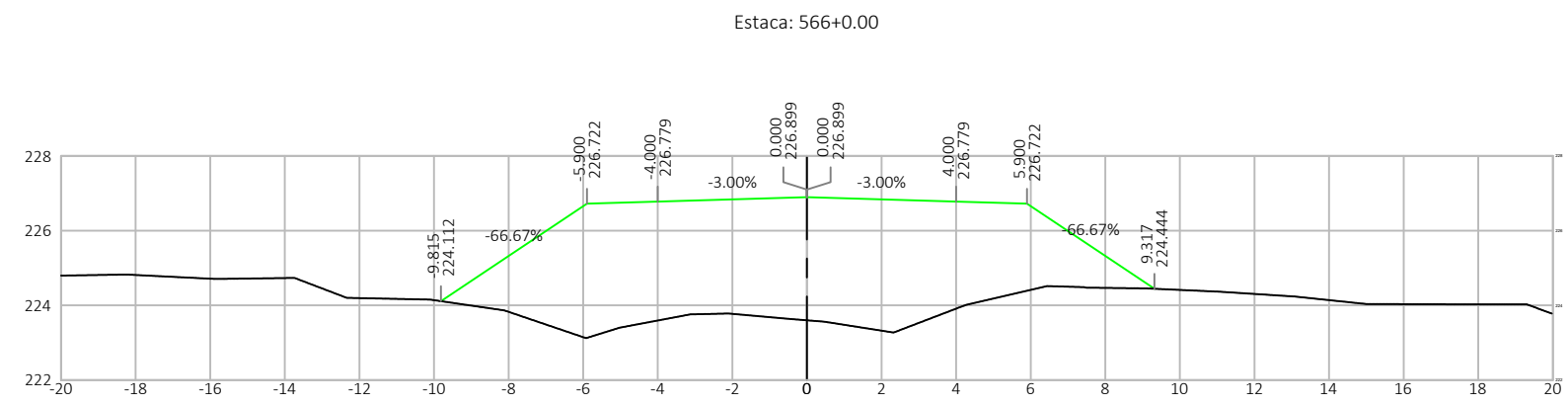
Estaca: 562+0.00





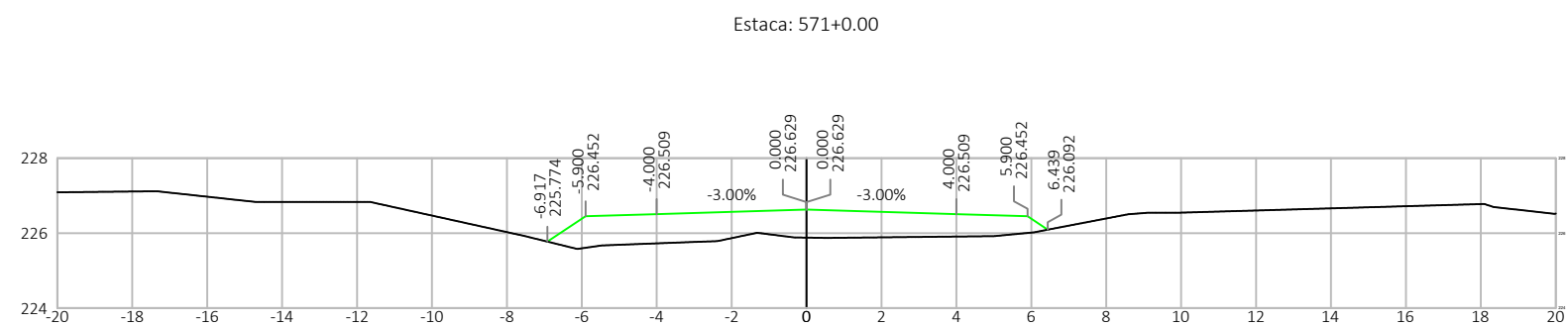
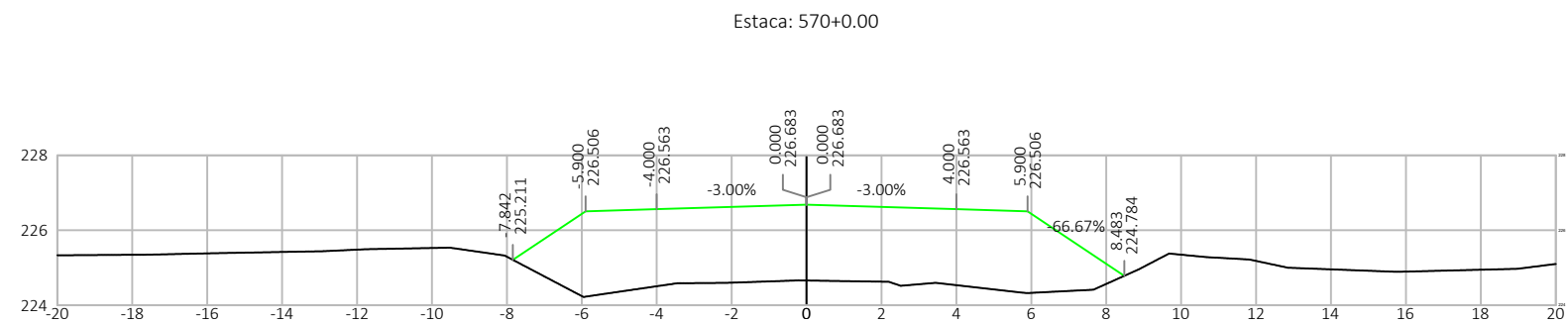
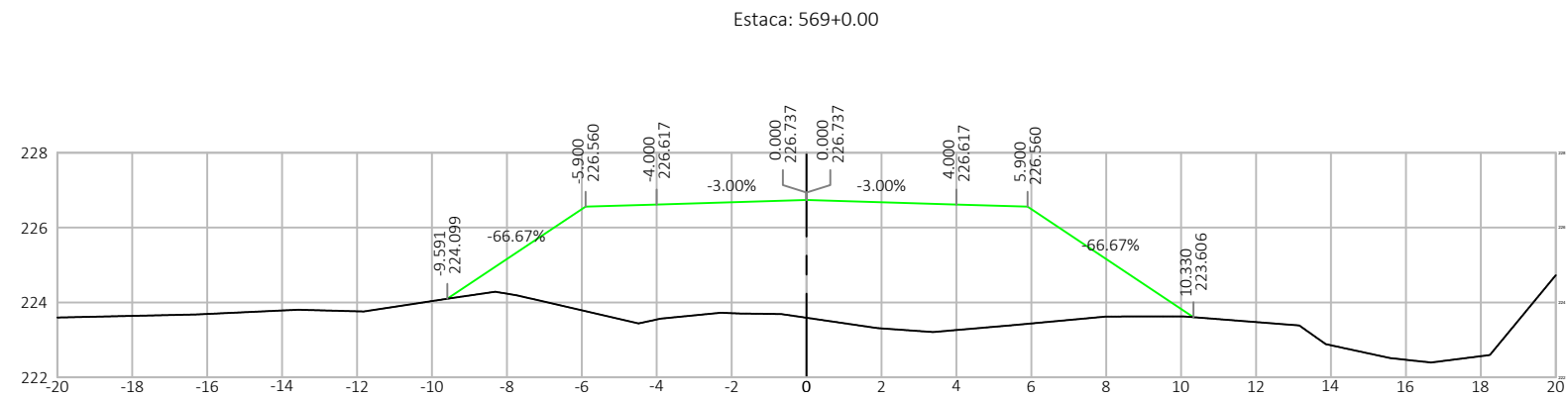
Nº.	DATA	APROVAÇÃO DO DER / RO	AUTORIA	APROVAÇÃO	DOCUMENTO	OBSERVAÇÕES:	 PROJETOS E SERVIÇOS DE ENGENHARIA LTDA	 GOVERNO DE RONDÔNIA DEPARTAMENTO DE ESTRADAS, RODAGENS, INFRAESTRUTURA E SERVIÇOS PÚBLICOS	GOVERNO DO ESTADO DE RONDÔNIA				
									DEPARTAMENTO DE ESTRADAS, RODAGENS, INFRAESTRUTURA E SERVIÇOS PÚBLICOS				
									REVISÃO, ADEQUAÇÃO E ATUALIZAÇÃO DE PROJETO EXECUTIVO DE ENGENHARIA				
									RODOVIA:	RO-010	SEGMENTO:	Estaca 136+0,00 à Estaca 1200+0,00	
									TRECHO:	Estaca 136+0,00 (Urupá) – Estaca 2284+0,00 Rua Amapá (Mirante da Serra)		EXTENSÃO:	21,28 km
							TÍTULO:				SEÇÕES TRANSVERSAIS DE TERRAPLENAGEM	FOLHA:	ST-176
												ESCALA:	1:200





Nº.	DATA	APROVAÇÃO DO DER / RO	AUTORIA	APROVAÇÃO	DOCUMENTO	OBSERVAÇÕES:	 PROJETOS E SERVIÇOS DE ENGENHARIA LTDA	 GOVERNO DE RONDÔNIA DEPARTAMENTO DE ESTRADAS, RODAGENS, INFRAESTRUTURA E SERVIÇOS PÚBLICOS	GOVERNO DO ESTADO DE RONDÔNIA				
DEPARTAMENTO DE ESTRADAS, RODAGENS, INFRAESTRUTURA E SERVIÇOS PÚBLICOS													
REVISÃO, ADEQUAÇÃO E ATUALIZAÇÃO DE PROJETO EXECUTIVO DE ENGENHARIA													
RODOVIA:		RO-010		SEGMENTO:					Estaca 136+0,00 à Estaca 1200+0,00				
TRECHO:		Estaca 136+0,00 (Urupá) – Estaca 2284+0,00 Rua Amapá (Mirante da Serra)							EXTENSÃO:		21,28 km	LOTE:	01
TÍTULO:		SEÇÕES TRANSVERSAIS DE TERRAPLENAGEM							FOLHA:	ST-177			
									ESCALA:	1:200			

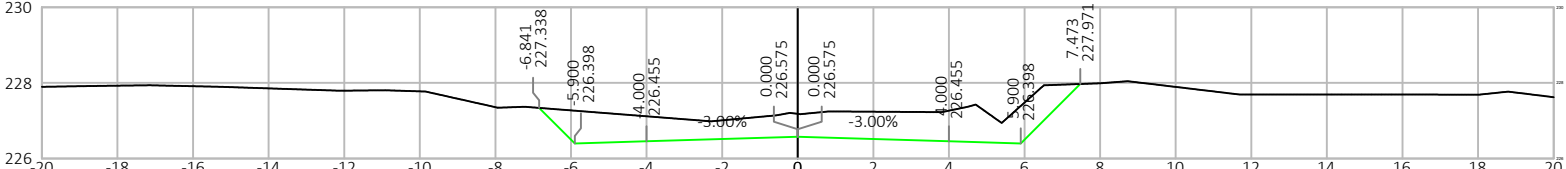


Nº.	DATA	APROVAÇÃO DO DER / RO	AUTORIA	APROVAÇÃO	DOCUMENTO	OBSERVAÇÕES:	 PROJETOS E SERVIÇOS DE ENGENHARIA LTDA	 GOVERNO DE RONDÔNIA DEPARTAMENTO DE ESTRADAS, RODAGENS, INFRAESTRUTURA E SERVIÇOS PÚBLICOS	GOVERNO DO ESTADO DE RONDÔNIA						
									DEPARTAMENTO DE ESTRADAS, RODAGENS, INFRAESTRUTURA E SERVIÇOS PÚBLICOS						
									REVISÃO, ADEQUAÇÃO E ATUALIZAÇÃO DE PROJETO EXECUTIVO DE ENGENHARIA						
									RODOVIA:	RO-010	SEGMENTO:	Estaca 136+0,00 à Estaca 1200+0,00			
									TRECHO:	Estaca 136+0,00 (Urupá) – Estaca 2284+0,00 Rua Amapá (Mirante da Serra)		EXTENSÃO:	21,28 km	LOTE:	01
									TÍTULO:	SEÇÕES TRANSVERSAIS DE TERRAPLENAGEM				FOLHA:	ST-178
											ESCALA:	1:200			

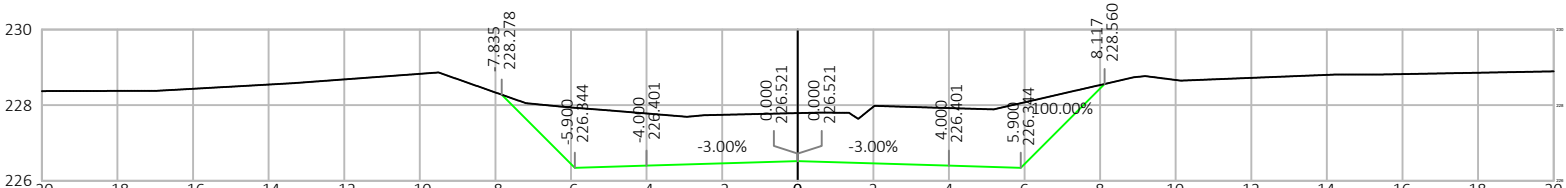


Nº.	DATA	APROVAÇÃO DO DER / RO	AUTORIA	APROVAÇÃO	DOCUMENTO	OBSERVAÇÕES:	 PROJETOS E SERVIÇOS DE ENGENHARIA LTDA	 GOVERNO DE RONDÔNIA DEPARTAMENTO DE ESTRADAS, RODAGENS, INFRAESTRUTURA E SERVIÇOS PÚBLICOS	GOVERNO DO ESTADO DE RONDÔNIA			
									DEPARTAMENTO DE ESTRADAS, RODAGENS, INFRAESTRUTURA E SERVIÇOS PÚBLICOS			
									REVISÃO, ADEQUAÇÃO E ATUALIZAÇÃO DE PROJETO EXECUTIVO DE ENGENHARIA			
									RODOVIA: RO-010		SEGMENTO: Estaca 136+0,00 à Estaca 1200+0,00	
									TRECHO: Estaca 136+0,00 (Urupá) – Estaca 2284+0,00 Rua Amapá (Mirante da Serra)		EXTENSÃO: 21,28 km	LOTE: 01
									TÍTULO: SEÇÕES TRANSVERSAIS DE TERRAPLENAGEM		FOLHA: ST-179	ESCALA: 1:200

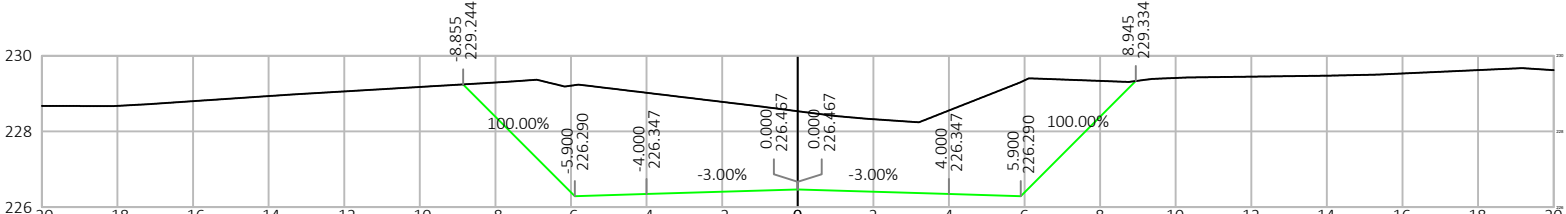
Estaca: 572+0.00





Estaca: 573+0.00

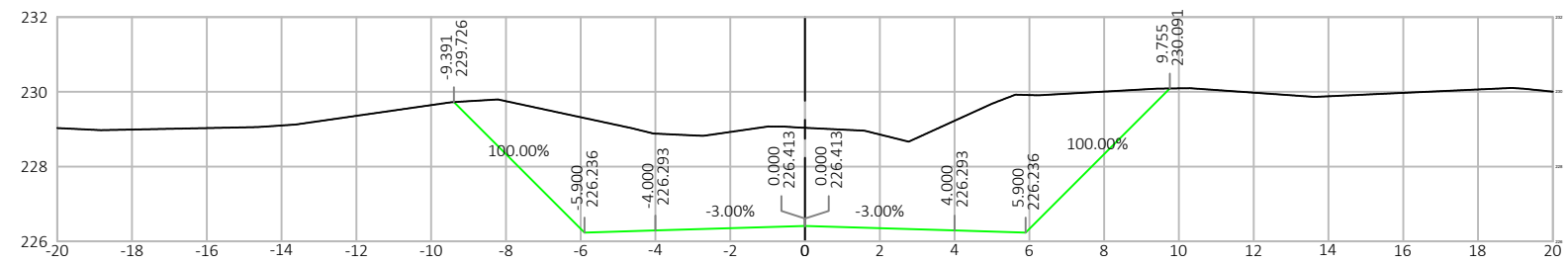


Estaca: 574+0.00

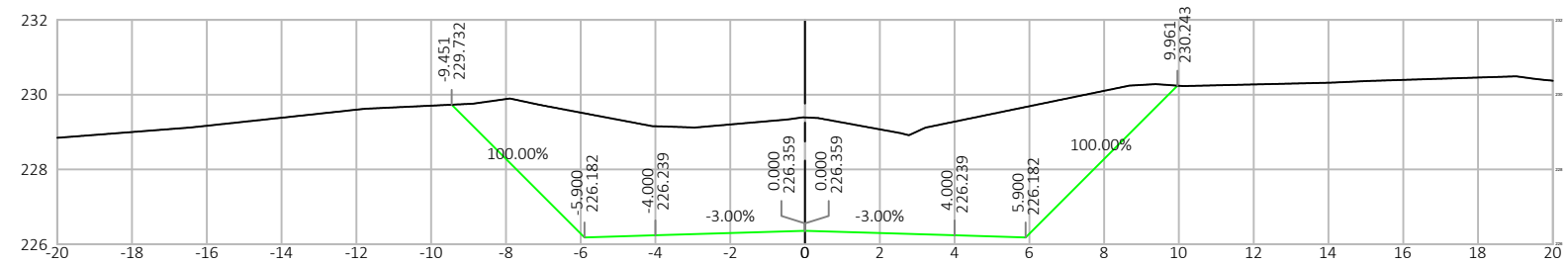


Nº.	DATA	APROVAÇÃO DO DER / RO	AUTORIA	APROVAÇÃO	DOCUMENTO	OBSERVAÇÕES:	 CONVEXA PROJETOS E SERVIÇOS DE ENGENHARIA LTDA	 GOVERNO DE RONDÔNIA DEPARTAMENTO DE ESTRADAS, RODAGENS, INFRAESTRUTURA E SERVIÇOS PÚBLICOS	GOVERNO DO ESTADO DE RONDÔNIA			
						DEPARTAMENTO DE ESTRADAS, RODAGENS, INFRAESTRUTURA E SERVIÇOS PÚBLICOS						
						REVISÃO, ADEQUAÇÃO E ATUALIZAÇÃO DE PROJETO EXECUTIVO DE ENGENHARIA						
						RODOVIA: RO-010			SEGMENTO: Estaca 136+0,00 à Estaca 1200+0,00			
						TRECHO: Estaca 136+0,00 (Urupá) – Estaca 2284+0,00 Rua Amapá (Mirante da Serra)			EXTENSÃO: 21,28 km	LOTE: 01		
						TÍTULO:			FOLHA: ST-180			
									ESCALA: 1:200			
								SEÇÕES TRANSVERSAIS DE TERRAPLENAGEM				

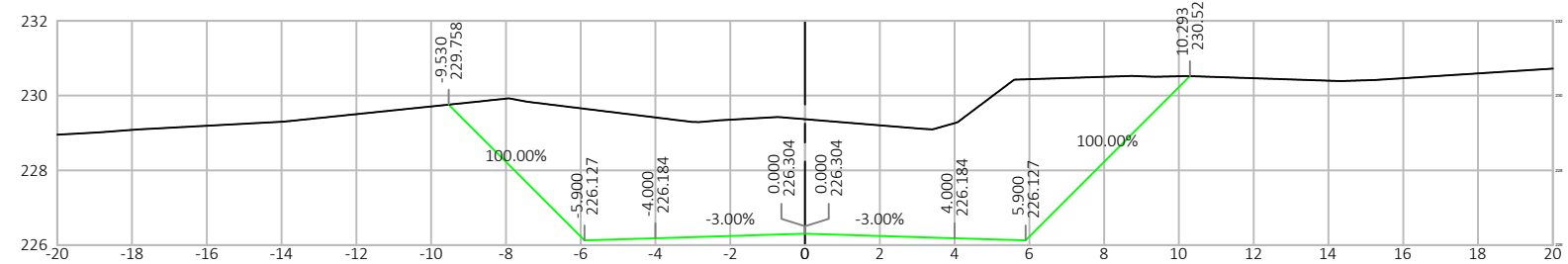
Estaca: 575+0.00





Estaca: 576+0.00

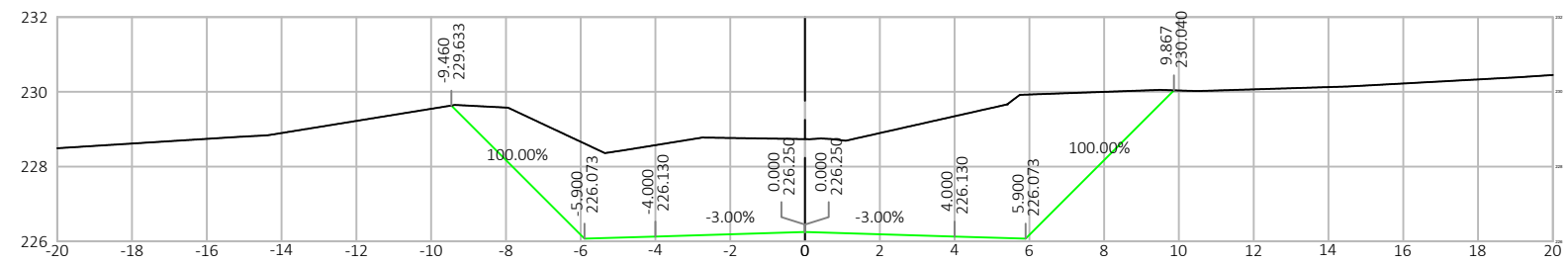


Estaca: 577+0.00

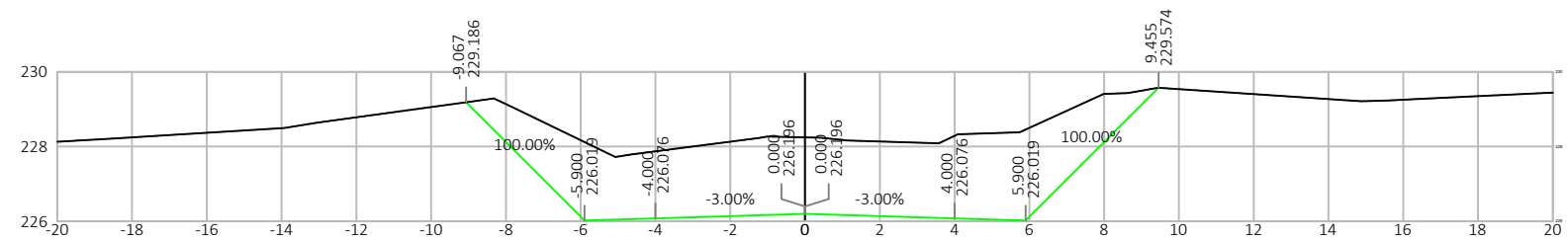


Nº.	DATA	APROVAÇÃO DO DER / RO	AUTORIA	APROVAÇÃO	DOCUMENTO	OBSERVAÇÕES:	 CONVEXA PROJETOS E SERVIÇOS DE ENGENHARIA LTDA	 GOVERNO DE RONDÔNIA DEPARTAMENTO DE ESTRADAS, RODAGENS, INFRAESTRUTURA E SERVIÇOS PÚBLICOS	GOVERNO DO ESTADO DE RONDÔNIA				
DEPARTAMENTO DE ESTRADAS, RODAGENS, INFRAESTRUTURA E SERVIÇOS PÚBLICOS													
REVISÃO, ADEQUAÇÃO E ATUALIZAÇÃO DE PROJETO EXECUTIVO DE ENGENHARIA													
RODOVIA:		RO-010		SEGMENTO:					Estaca 136+0,00 à Estaca 1200+0,00				
TRECHO:		Estaca 136+0,00 (Urupá) – Estaca 2284+0,00 Rua Amapá (Mirante da Serra)							EXTENSÃO:		21,28 km	LOTE:	01
TÍTULO:		SEÇÕES TRANSVERSAIS DE TERRAPLENAGEM							FOLHA:		ST-181		
									ESCALA:		1:200		

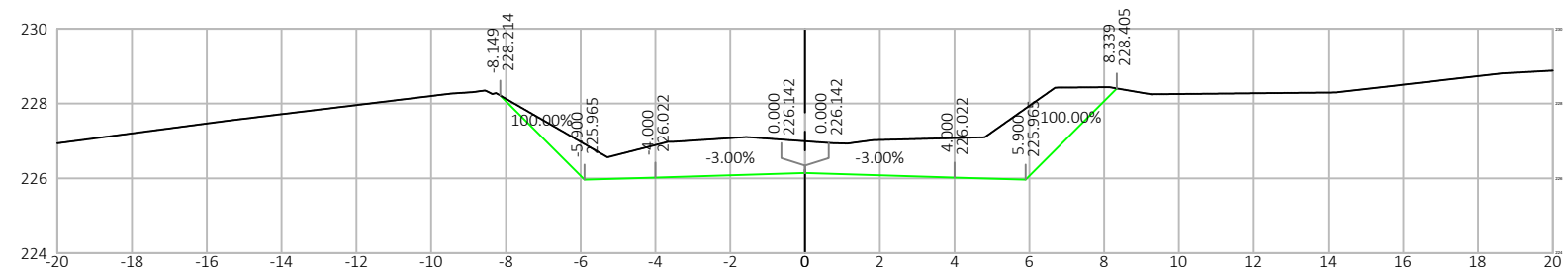
Estaca: 578+0.00





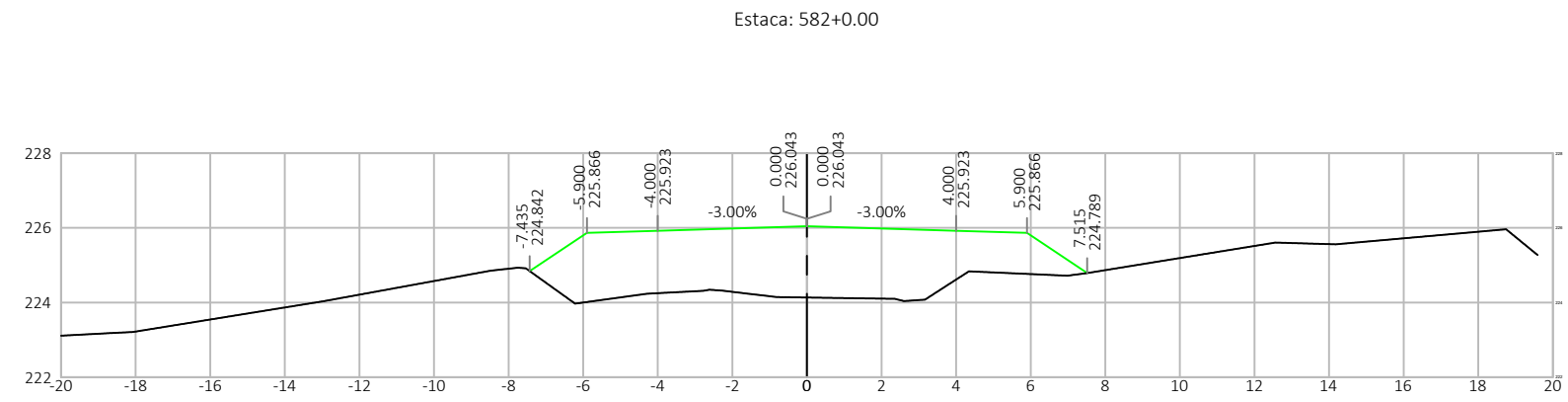
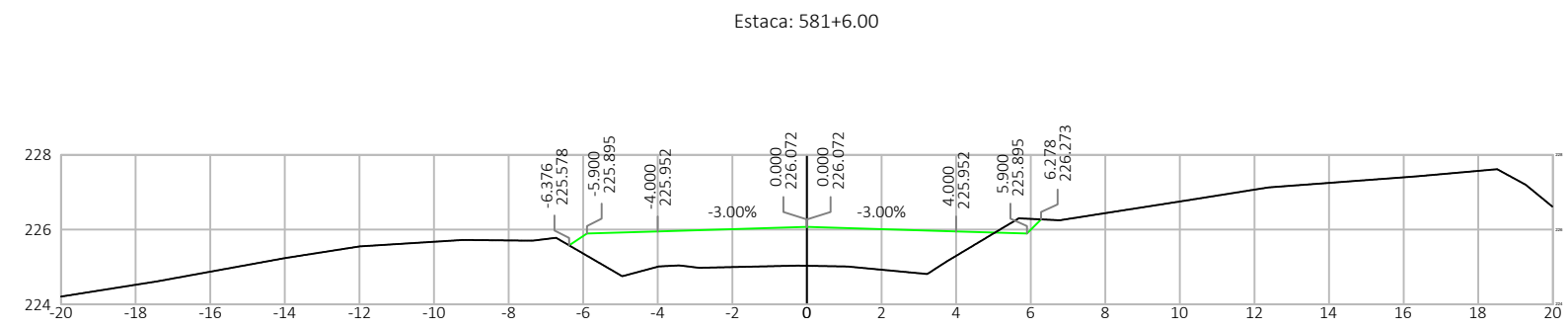
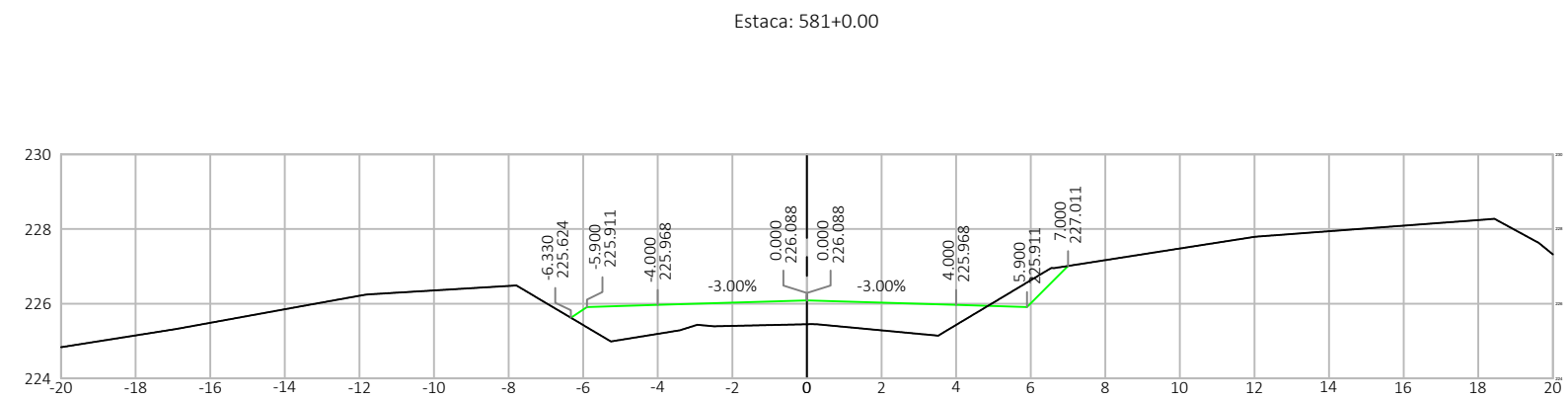
Estaca: 579+0.00





Estaca: 580+0.00

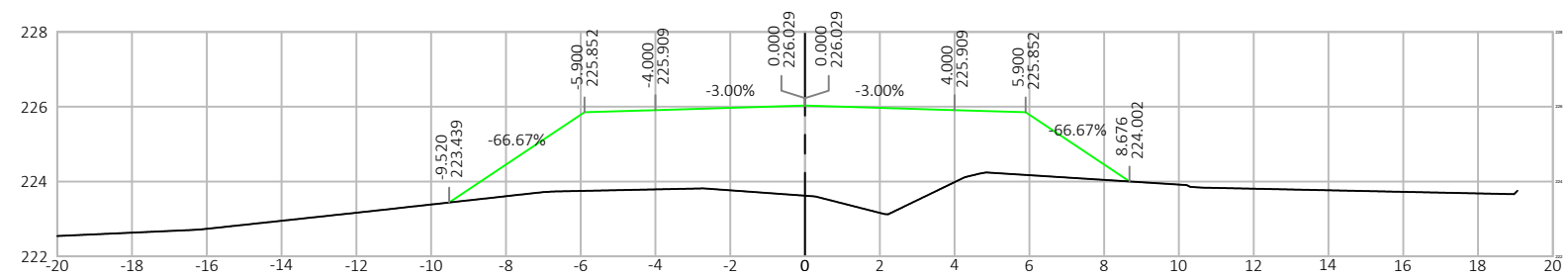


Nº.	DATA	APROVAÇÃO DO DER / RO	AUTORIA	APROVAÇÃO	DOCUMENTO	OBSERVAÇÕES:	 PROJETOS E SERVIÇOS DE ENGENHARIA LTDA	 GOVERNO DE RONDÔNIA DEPARTAMENTO DE ESTRADAS, RODAGENS, INFRAESTRUTURA E SERVIÇOS PÚBLICOS	GOVERNO DO ESTADO DE RONDÔNIA				
DEPARTAMENTO DE ESTRADAS, RODAGENS, INFRAESTRUTURA E SERVIÇOS PÚBLICOS													
REVISÃO, ADEQUAÇÃO E ATUALIZAÇÃO DE PROJETO EXECUTIVO DE ENGENHARIA													
RODOVIA:		RO-010		SEGMENTO:					Estaca 136+0,00 à Estaca 1200+0,00				
TRECHO:		Estaca 136+0,00 (Urupá) – Estaca 2284+0,00 Rua Amapá (Mirante da Serra)			EXTENSÃO:				21,28 km		LOTE: 01		
TÍTULO:								SEÇÕES TRANSVERSAIS DE TERRAPLENAGEM			FOLHA: ST-182		
											ESCALA: 1:200		

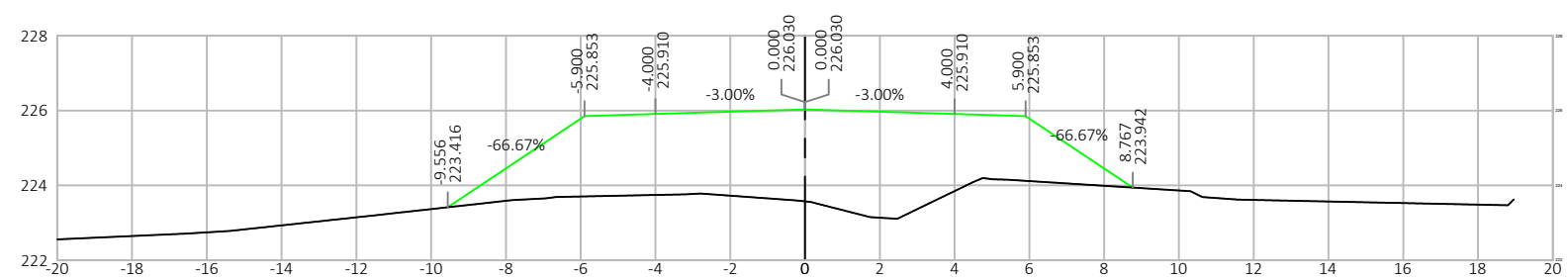


Nº.	DATA	APROVAÇÃO DO DER / RO	AUTORIA	APROVAÇÃO	DOCUMENTO	OBSERVAÇÕES:	 PROJETOS E SERVIÇOS DE ENGENHARIA LTDA	 GOVERNO DE RONDÔNIA DEPARTAMENTO DE ESTRADAS, RODAGENS, INFRAESTRUTURA E SERVIÇOS PÚBLICOS	GOVERNO DO ESTADO DE RONDÔNIA						
									DEPARTAMENTO DE ESTRADAS, RODAGENS, INFRAESTRUTURA E SERVIÇOS PÚBLICOS						
									REVISÃO, ADEQUAÇÃO E ATUALIZAÇÃO DE PROJETO EXECUTIVO DE ENGENHARIA						
									RODOVIA:	RO-010	SEGMENTO:	Estaca 136+0,00 à Estaca 1200+0,00			
									TRECHO:	Estaca 136+0,00 (Urupá) – Estaca 2284+0,00 Rua Amapá (Mirante da Serra)		EXTENSÃO:	21,28 km	LOTE:	01
									TÍTULO:	SEÇÕES TRANSVERSAIS DE TERRAPLENAGEM			FOLHA:	ST-183	
											ESCALA:	1:200			

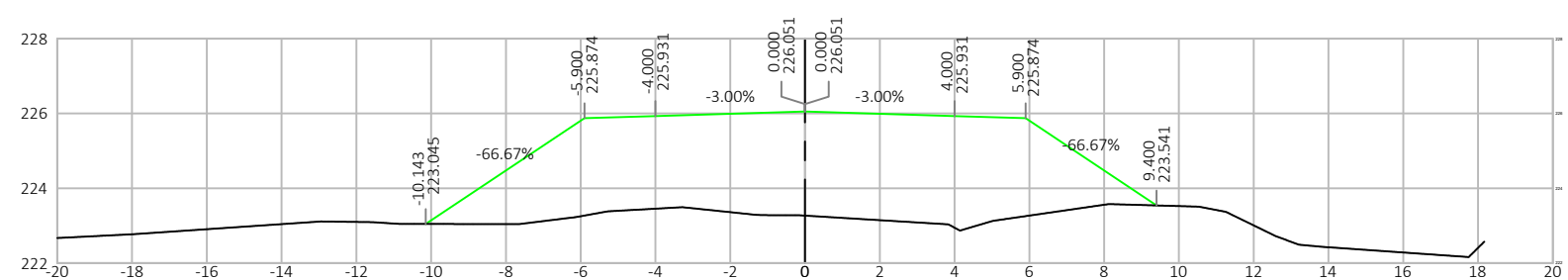
Estaca: 582+17.49





Estaca: 583+0.00

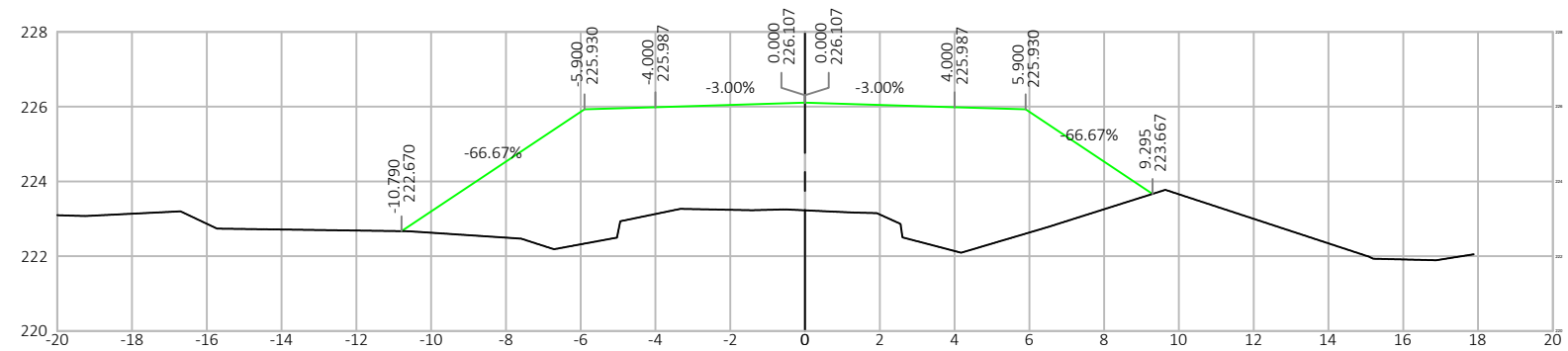


Estaca: 584+0.00

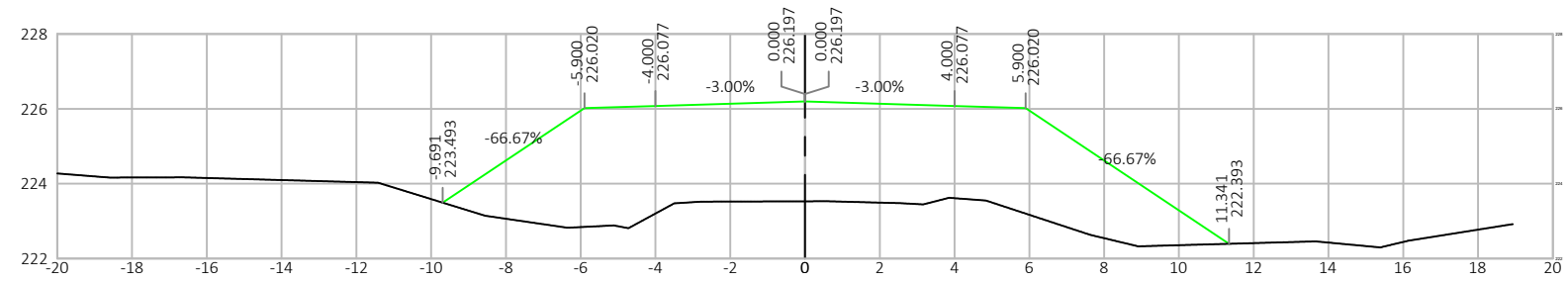


Nº.	DATA	APROVAÇÃO DO DER / RO	AUTORIA	APROVAÇÃO	DOCUMENTO	OBSERVAÇÕES:	 CONVEXA PROJETOS E SERVIÇOS DE ENGENHARIA LTDA	 GOVERNO DE RONDÔNIA DEPARTAMENTO DE ESTRADAS, RODAGENS, INFRAESTRUTURA E SERVIÇOS PÚBLICOS	GOVERNO DO ESTADO DE RONDÔNIA					
									DEPARTAMENTO DE ESTRADAS, RODAGENS, INFRAESTRUTURA E SERVIÇOS PÚBLICOS					
									REVISÃO, ADEQUAÇÃO E ATUALIZAÇÃO DE PROJETO EXECUTIVO DE ENGENHARIA					
									RODOVIA:	RO-010	SEGMENTO:	Estaca 136+0,00 à Estaca 1200+0,00		
									TRECHO:	Estaca 136+0,00 (Urupá) – Estaca 2284+0,00 Rua Amapá (Mirante da Serra)		EXTENSÃO:	21,28 km	LOTE:
									TÍTULO:	SEÇÕES TRANSVERSAIS DE TERRAPLENAGEM			FOLHA:	ST-184
													ESCALA:	1:200

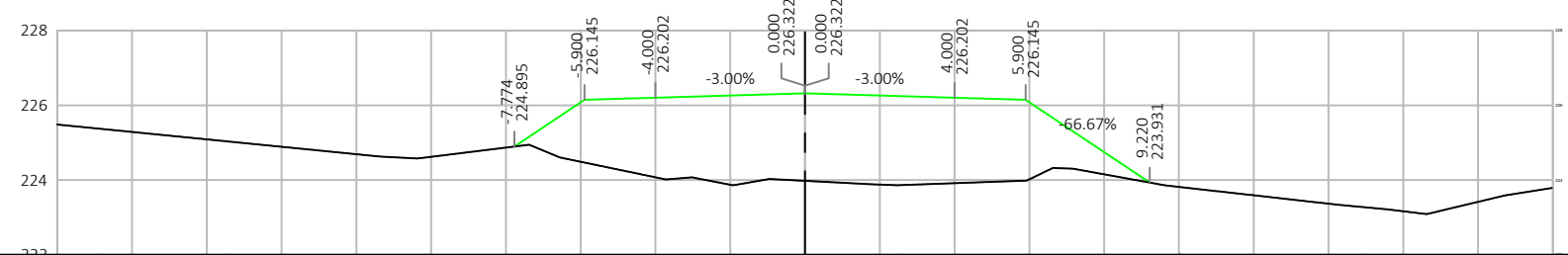
Estaca: 585+0.00





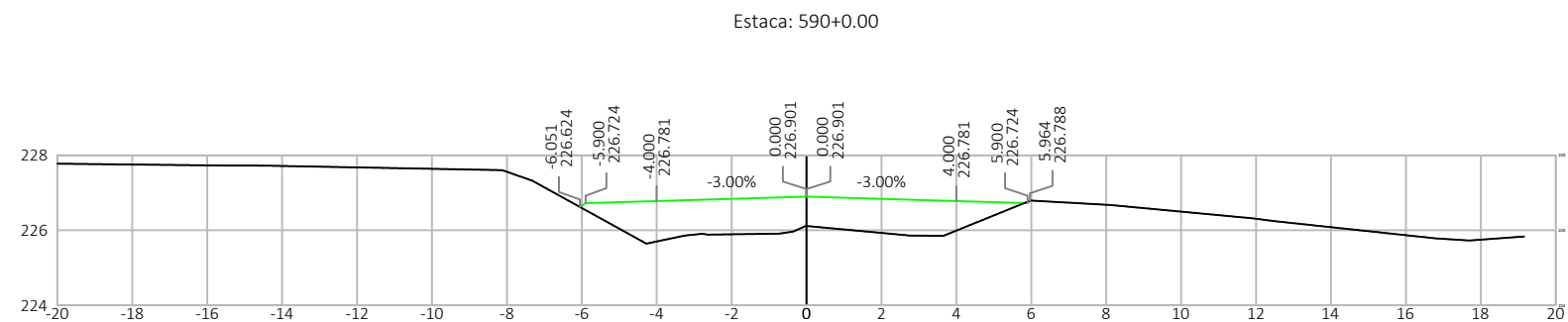
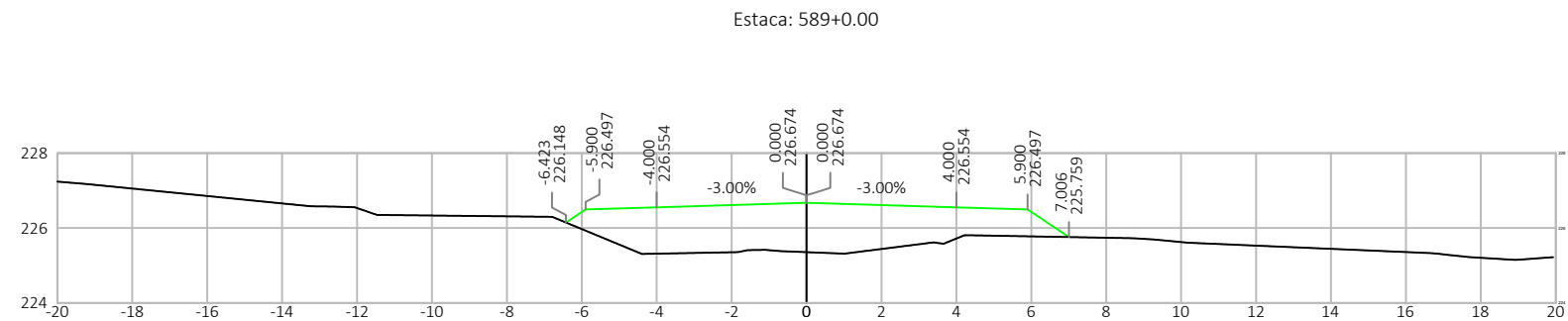
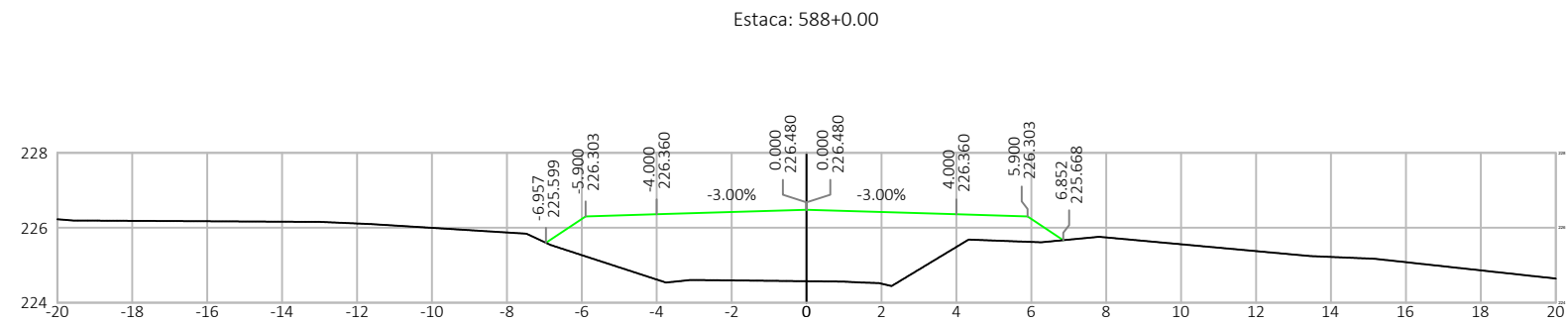
Estaca: 586+0.00





Estaca: 587+0.00

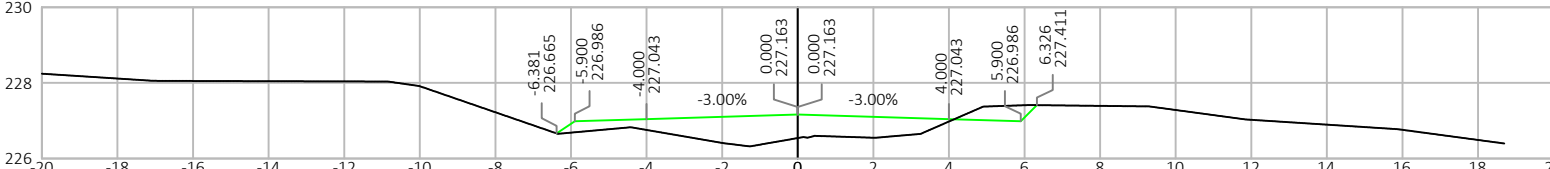


Nº.	DATA	APROVAÇÃO DO DER / RO	AUTORIA	APROVAÇÃO	DOCUMENTO	OBSERVAÇÕES:	 PROJETOS E SERVIÇOS DE ENGENHARIA LTDA	 GOVERNO DE RONDÔNIA DEPARTAMENTO DE ESTRADAS, RODAGENS, INFRAESTRUTURA E SERVIÇOS PÚBLICOS	GOVERNO DO ESTADO DE RONDÔNIA				
									DEPARTAMENTO DE ESTRADAS, RODAGENS, INFRAESTRUTURA E SERVIÇOS PÚBLICOS				
									REVISÃO, ADEQUAÇÃO E ATUALIZAÇÃO DE PROJETO EXECUTIVO DE ENGENHARIA				
									RODOVIA:	RO-010	SEGMENTO:	Estaca 136+0,00 à Estaca 1200+0,00	
									TRECHO:	Estaca 136+0,00 (Urupá) – Estaca 2284+0,00 Rua Amapá (Mirante da Serra)		EXTENSÃO:	21,28 km
						TÍTULO:	SEÇÕES TRANSVERSAIS DE TERRAPLENAGEM				FOLHA:	ST-185	
											ESCALA:	1:200	

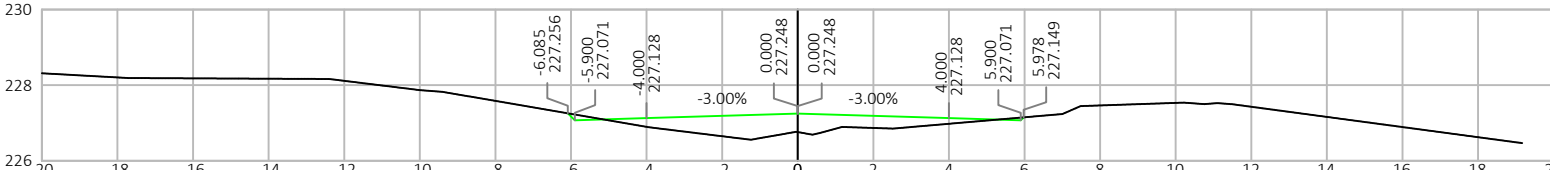


Nº.	DATA	APROVAÇÃO DO DER / RO	AUTORIA	APROVAÇÃO	DOCUMENTO	OBSERVAÇÕES:	 PROJETOS E SERVIÇOS DE ENGENHARIA LTDA	 GOVERNO DE RONDÔNIA DEPARTAMENTO DE ESTRADAS, RODAGENS, INFRAESTRUTURA E SERVIÇOS PÚBLICOS	GOVERNO DO ESTADO DE RONDÔNIA						
									DEPARTAMENTO DE ESTRADAS, RODAGENS, INFRAESTRUTURA E SERVIÇOS PÚBLICOS						
									REVISÃO, ADEQUAÇÃO E ATUALIZAÇÃO DE PROJETO EXECUTIVO DE ENGENHARIA						
									RODOVIA:	RO-010	SEGMENTO:	Estaca 136+0,00 à Estaca 1200+0,00			
									TRECHO:	Estaca 136+0,00 (Urupá) – Estaca 2284+0,00 Rua Amapá (Mirante da Serra)		EXTENSÃO:	21,28 km	LOTE:	01
									TÍTULO:	SEÇÕES TRANSVERSAIS DE TERRAPLENAGEM				FOLHA:	ST-186

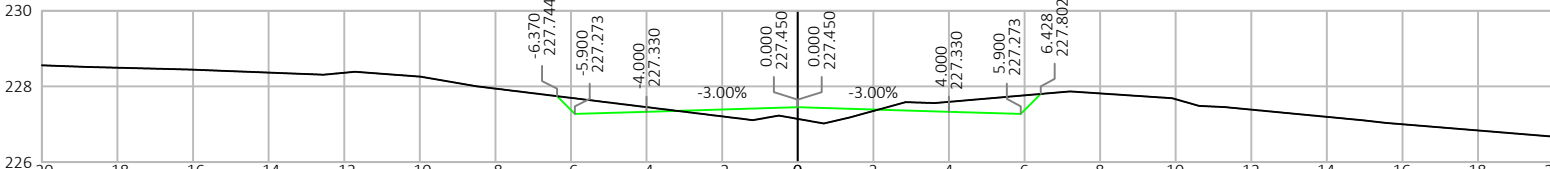
Estaca: 591+0.0





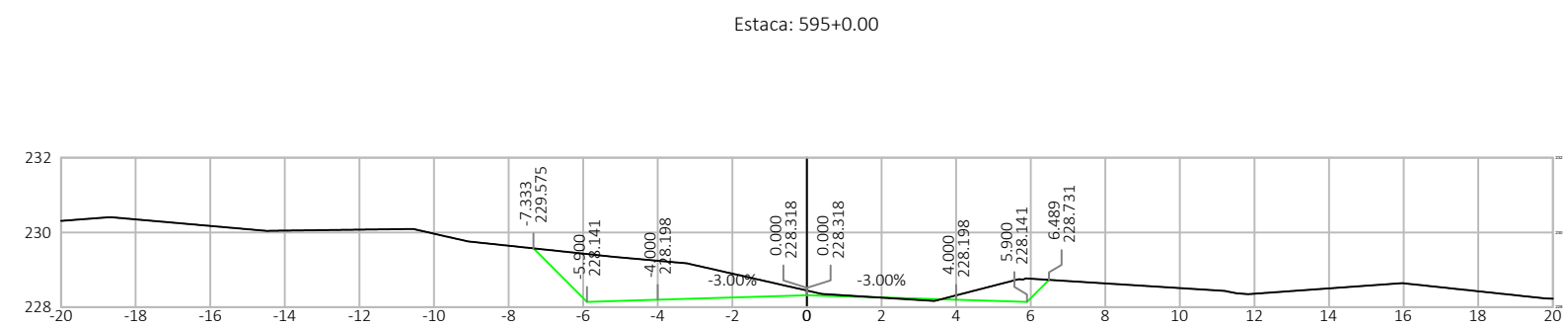
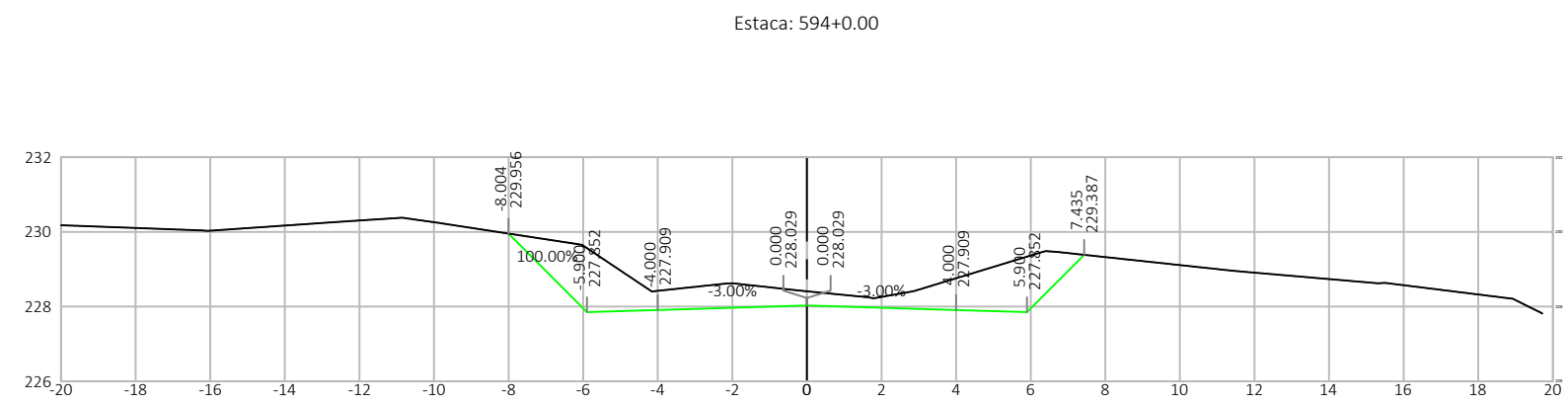
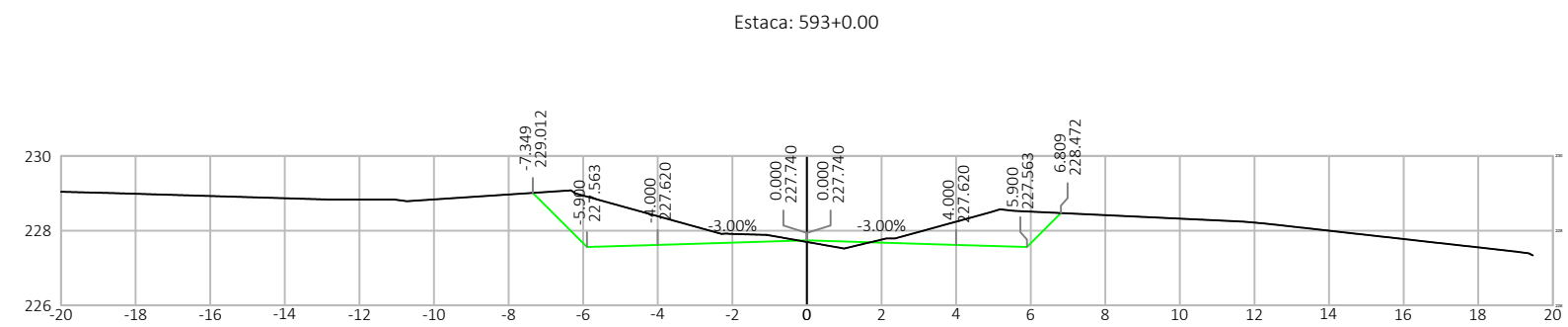
Estaca: 591+6.0





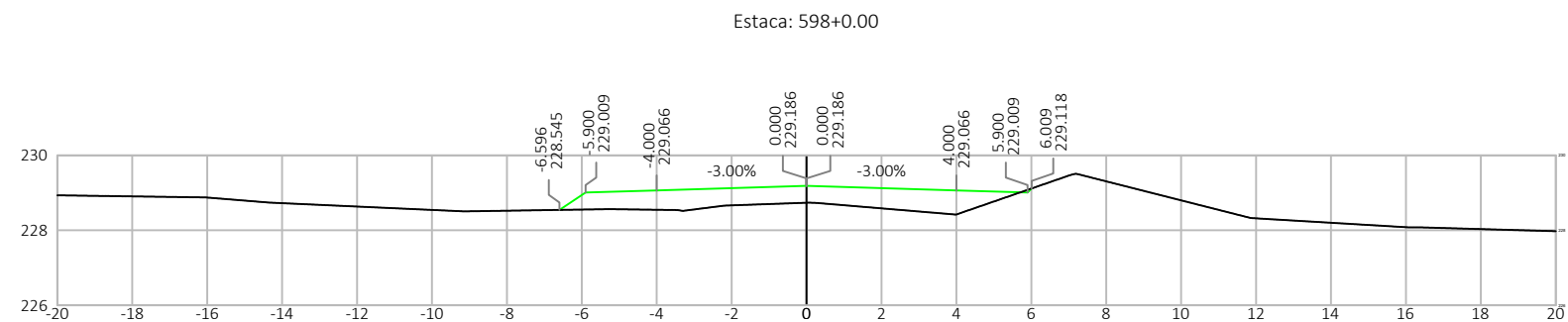
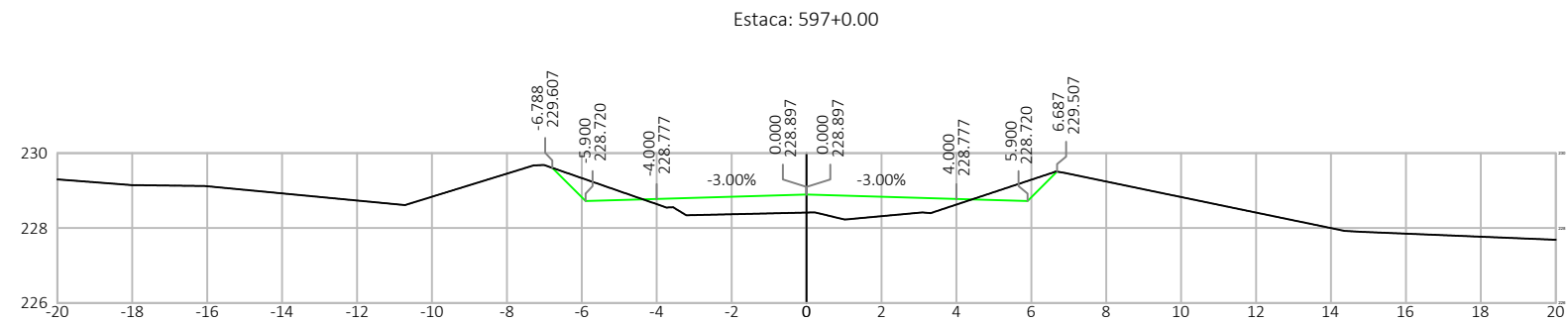
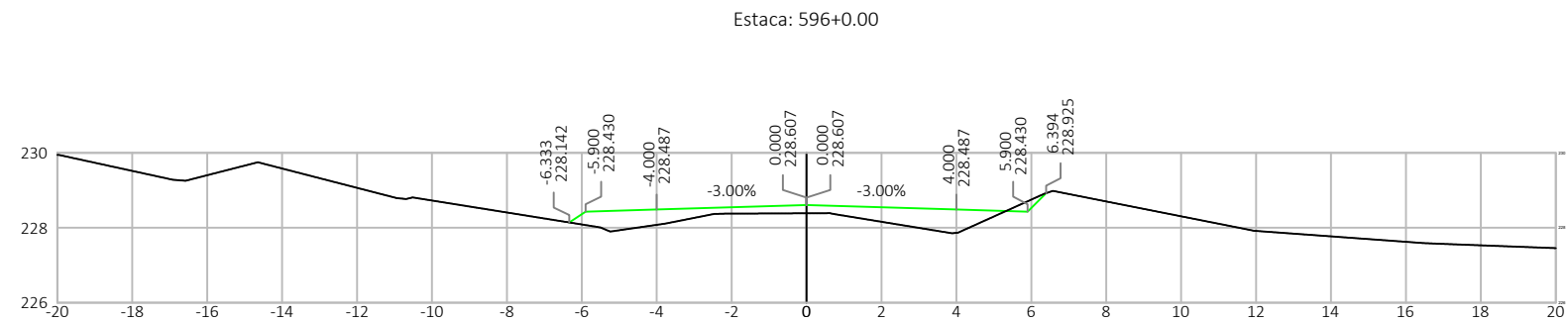
Estaca: 592+0.0





Nº.	DATA	APROVAÇÃO DO DER / RO	AUTORIA	APROVAÇÃO	DOCUMENTO	OBSERVAÇÕES:	<div><p>PROJETOS E SERVIÇOS DE ENGENHARIA LTDA</p></div>	<div><p>GOVERNO DE RONDÔNIA DEPARTAMENTO DE ESTRADAS, RODAGENS, INFRAESTRUTURA E SERVIÇOS PÚBLICOS</p></div>	<table><tr><td colspan="4">GOVERNO DO ESTADO DE RONDÔNIA</td></tr><tr><td colspan="4">DEPARTAMENTO DE ESTRADAS, RODAGENS, INFRAESTRUTURA E SERVIÇOS PÚBLICOS</td></tr><tr><td colspan="4">REVISÃO, ADEQUAÇÃO E ATUALIZAÇÃO DE PROJETO EXECUTIVO DE ENGENHARIA</td></tr><tr><td>RODOVIA:</td><td>RO-010</td><td>SEGMEN TO:</td><td>Estaca 136+0,00 à Estaca 1200+0,00</td></tr><tr><td>TRECHO:</td><td colspan="2">Estaca 136+0,00 (Urupá) – Estaca 2284+0,00 Rua Amapá (Mirante da Serra)</td><td>EXTENSÃO: 21,28 km</td></tr><tr><td colspan="3">TÍTULO:</td><td>LOTE: 01</td></tr><tr><td colspan="3"></td><td>FOLHA: ST-187</td></tr><tr><td colspan="3"></td><td>ESCALA: 1:200</td></tr></table>	GOVERNO DO ESTADO DE RONDÔNIA				DEPARTAMENTO DE ESTRADAS, RODAGENS, INFRAESTRUTURA E SERVIÇOS PÚBLICOS				REVISÃO, ADEQUAÇÃO E ATUALIZAÇÃO DE PROJETO EXECUTIVO DE ENGENHARIA				RODOVIA:	RO-010	SEGMEN TO:	Estaca 136+0,00 à Estaca 1200+0,00	TRECHO:	Estaca 136+0,00 (Urupá) – Estaca 2284+0,00 Rua Amapá (Mirante da Serra)		EXTENSÃO: 21,28 km	TÍTULO:			LOTE: 01				FOLHA: ST-187				ESCALA: 1:200
GOVERNO DO ESTADO DE RONDÔNIA																																									
DEPARTAMENTO DE ESTRADAS, RODAGENS, INFRAESTRUTURA E SERVIÇOS PÚBLICOS																																									
REVISÃO, ADEQUAÇÃO E ATUALIZAÇÃO DE PROJETO EXECUTIVO DE ENGENHARIA																																									
RODOVIA:	RO-010	SEGMEN TO:	Estaca 136+0,00 à Estaca 1200+0,00																																						
TRECHO:	Estaca 136+0,00 (Urupá) – Estaca 2284+0,00 Rua Amapá (Mirante da Serra)		EXTENSÃO: 21,28 km																																						
TÍTULO:			LOTE: 01																																						
			FOLHA: ST-187																																						
			ESCALA: 1:200																																						

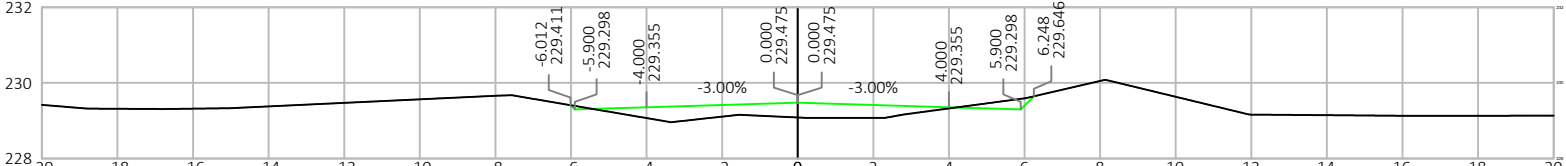


Nº.	DATA	APROVAÇÃO DO DER / RO	AUTORIA	APROVAÇÃO	DOCUMENTO	OBSERVAÇÕES:	 PROJETOS E SERVIÇOS DE ENGENHARIA LTDA	 GOVERNO DE RONDÔNIA DEPARTAMENTO DE ESTRADAS, RODAGENS, INFRAESTRUTURA E SERVIÇOS PÚBLICOS	GOVERNO DO ESTADO DE RONDÔNIA						
									DEPARTAMENTO DE ESTRADAS, RODAGENS, INFRAESTRUTURA E SERVIÇOS PÚBLICOS						
									REVISÃO, ADEQUAÇÃO E ATUALIZAÇÃO DE PROJETO EXECUTIVO DE ENGENHARIA						
									RODOVIA:	RO-010	SEGMENTO:	Estaca 136+0,00 à Estaca 1200+0,00			
									TRECHO:	Estaca 136+0,00 (Urupá) – Estaca 2284+0,00 Rua Amapá (Mirante da Serra)		EXTENSÃO:	21,28 km	LOTE:	01
									TÍTULO:	SEÇÕES TRANSVERSAIS DE TERRAPLENAGEM				FOLHA:	ST-188
														ESCALA:	1:200

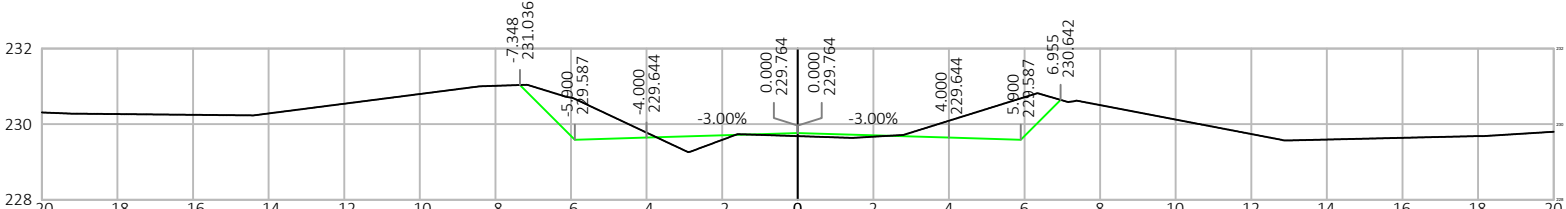




Nº.	DATA	APROVAÇÃO DO DER / RO	AUTORIA	APROVAÇÃO	DOCUMENTO	OBSERVAÇÕES:	 PROJETO E SERVIÇOS DE ENGENHARIA LTDA	 GOVERNO DE RONDÔNIA DEPARTAMENTO DE ESTRADAS, RODAGENS, INFRAESTRUTURA E SERVIÇOS PÚBLICOS	GOVERNO DO ESTADO DE RONDÔNIA DEPARTAMENTO DE ESTRADAS, RODAGENS, INFRAESTRUTURA E SERVIÇOS PÚBLICOS REVISÃO, ADEQUAÇÃO E ATUALIZAÇÃO DE PROJETO EXECUTIVO DE ENGENHARIA			
									RODOVIA: RO-010 SEGMENTO: Estaca 136+0,00 à Estaca 1200+0,00			
									TRECHO: Estaca 136+0,00 (Urupá) – Estaca 2284+0,00 Rua Amapá (Mirante da Serra)		EXTENSÃO: 21,28 km	LOTE: 01
									TÍTULO: SEÇÕES TRANSVERSAIS DE TERRAPLENAGEM		FOLHA: ST-189	ESCALA: 1:200

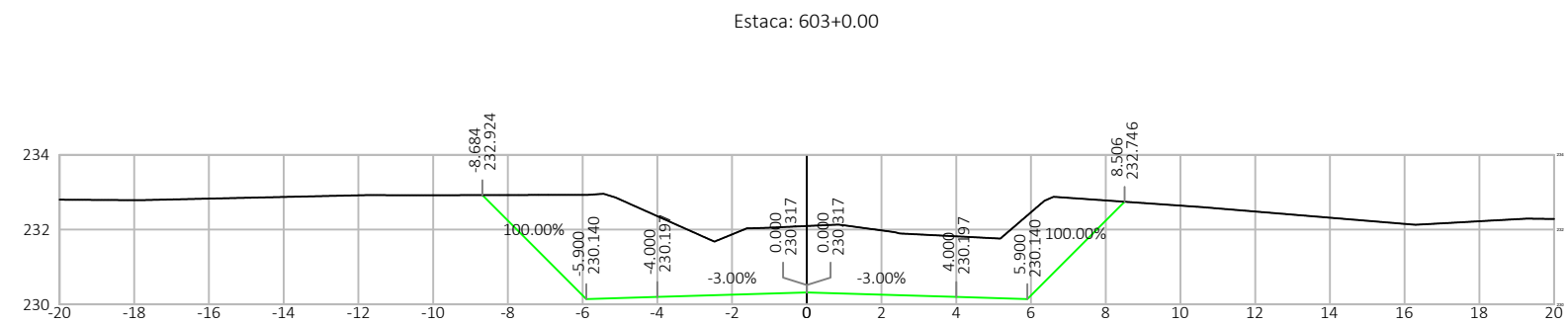
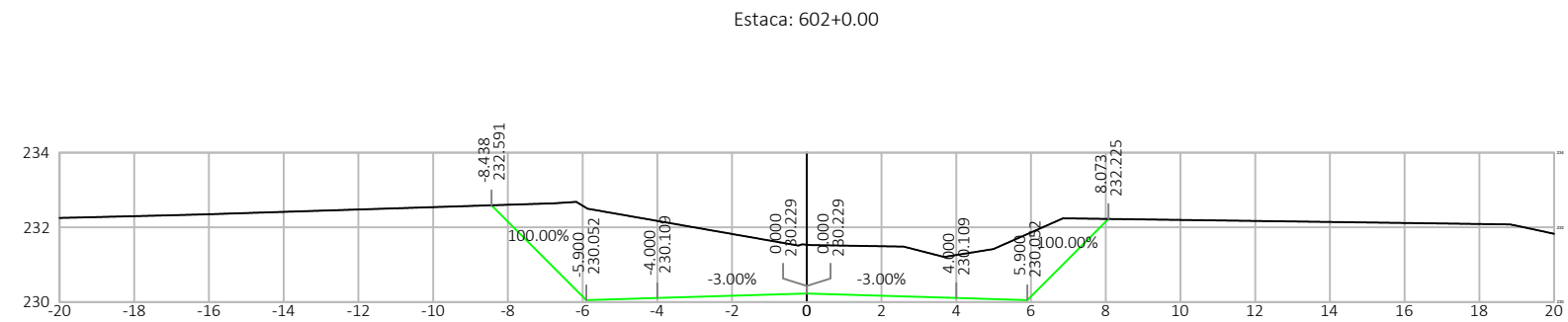
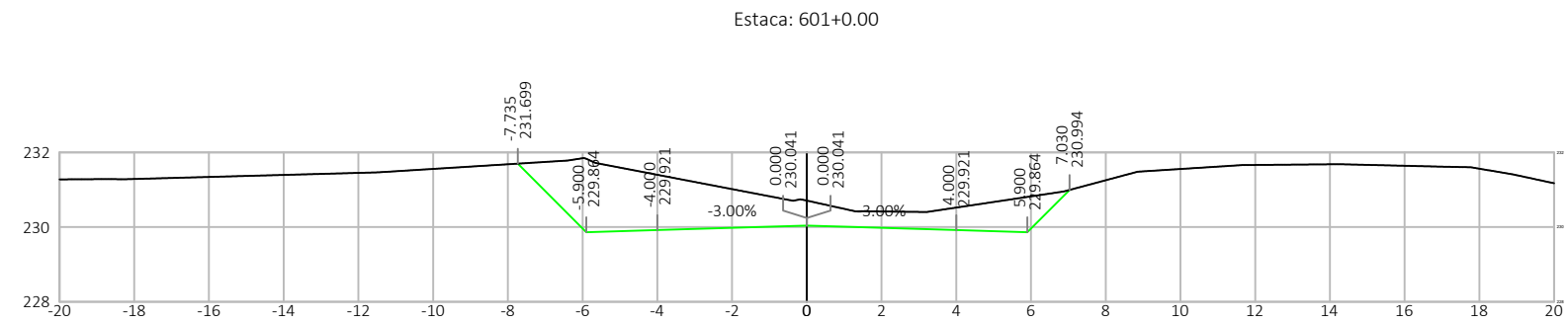
Estaca: 599+0.00





Estaca: 600+0.00

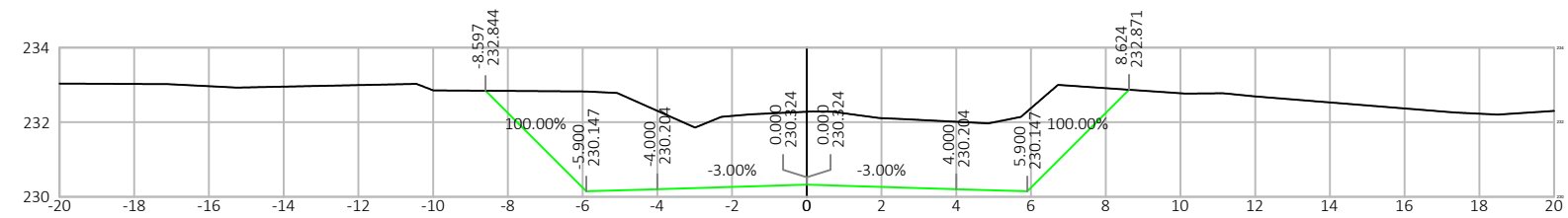


Nº.	DATA	APROVAÇÃO DO DER / RO	AUTORIA	APROVAÇÃO	DOCUMENTO	OBSERVAÇÕES:	 CONVEXA PROJETOS E SERVIÇOS DE ENGENHARIA LTDA	 GOVERNO DE RONDÔNIA DEPARTAMENTO DE ESTRADAS, RODAGENS, INFRAESTRUTURA E SERVIÇOS PÚBLICOS	GOVERNO DO ESTADO DE RONDÔNIA			
									DEPARTAMENTO DE ESTRADAS, RODAGENS, INFRAESTRUTURA E SERVIÇOS PÚBLICOS			
									REVISÃO, ADEQUAÇÃO E ATUALIZAÇÃO DE PROJETO EXECUTIVO DE ENGENHARIA			
									RODOVIA: RO-010		SEGMENTO: Estaca 136+0,00 à Estaca 1200+0,00	
									TRECHO: Estaca 136+0,00 (Urupá) – Estaca 2284+0,00 Rua Amapá (Mirante da Serra)		EXTENSÃO: 21,28 km	LOTE: 01
									TÍTULO: SEÇÕES TRANSVERSAIS DE TERRAPLENAGEM		FOLHA: ST-190	ESCALA: 1:200

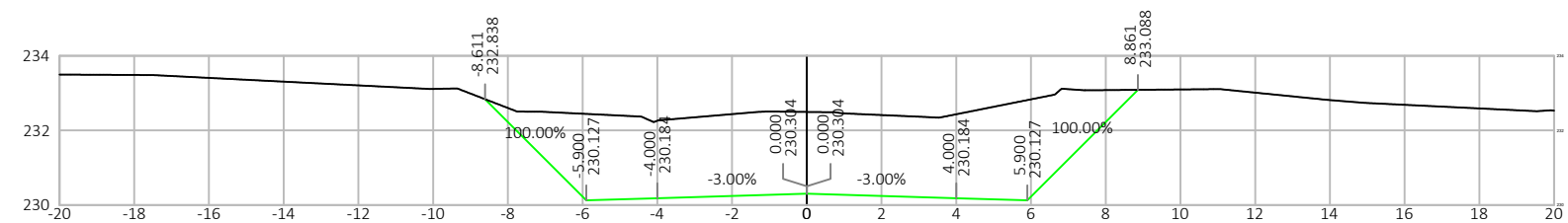


Nº.	DATA	APROVAÇÃO DO DER / RO	AUTORIA	APROVAÇÃO	DOCUMENTO	OBSERVAÇÕES:
						<div style="text-align: center;">  <p>CONVEXA</p> <p>PROJETOS E SERVIÇOS DE ENGENHARIA LTDA</p> </div> <div style="text-align: center;">  <p>GOVERNO DE RONDÔNIA DEPARTAMENTO DE ESTRADAS, RODAGENS, INFRAESTRUTURA E SERVIÇOS PÚBLICOS</p> </div>

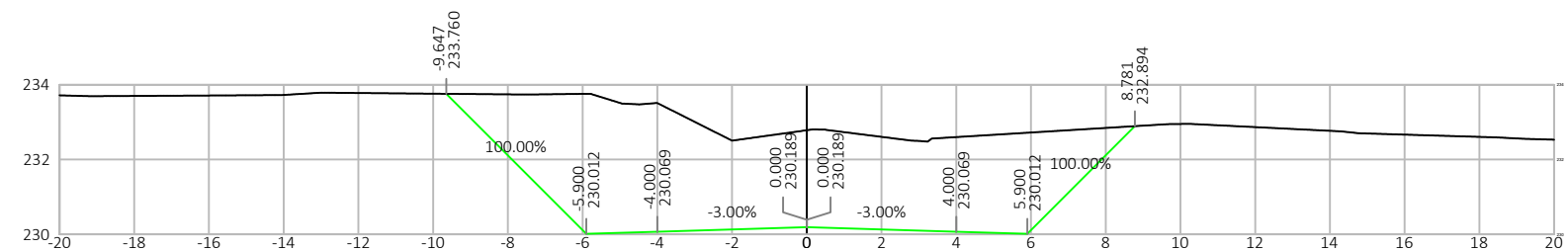
Estaca: 603+7.35





Estaca: 604+0.00



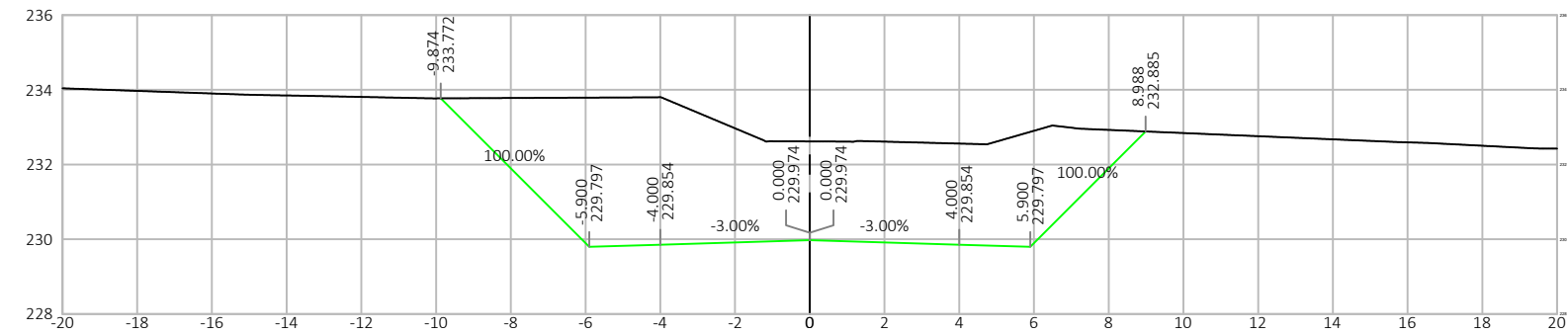
Estaca: 605+0.00



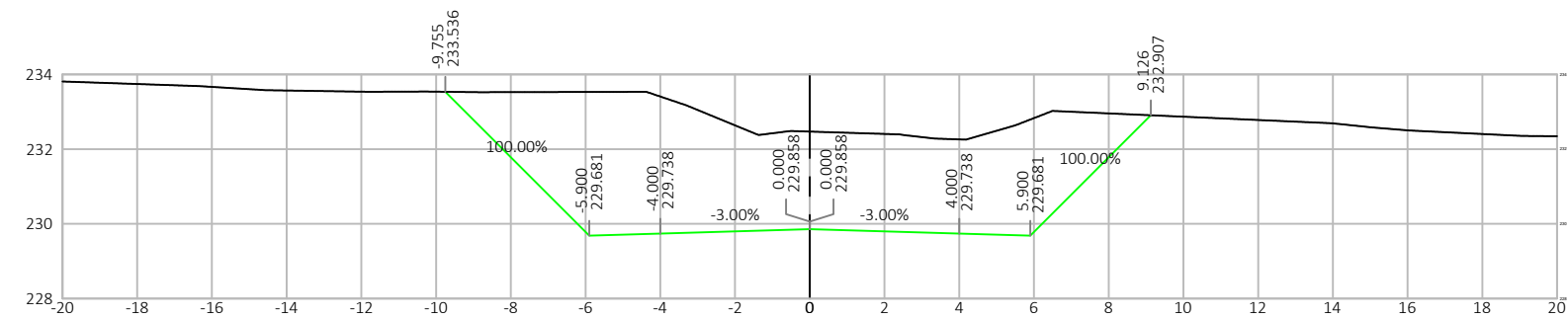
Nº.	DATA	APROVAÇÃO DO DER / RO	AUTORIA	APROVAÇÃO	DOCUMENTO	OBSERVAÇÕES:
						<div style="text-align: center;">  <p>CONVEXA</p> <p>PROJETOS E SERVIÇOS DE ENGENHARIA LTDA</p> </div> <div style="text-align: center; margin-top: 20px;">  <p>GOVERNO DE RONDÔNIA DEPARTAMENTO DE ESTRADAS, RODAGENS, INFRAESTRUTURA E SERVIÇOS PÚBLICOS</p> </div>

GOVERNO DO ESTADO DE RONDÔNIA			
DEPARTAMENTO DE ESTRADAS, RODAGENS, INFRAESTRUTURA E SERVIÇOS PÚBLICOS			
REVISÃO, ADEQUAÇÃO E ATUALIZAÇÃO DE PROJETO EXECUTIVO DE ENGENHARIA			
RODovia:	RO-010	SEGMTO:	Estaca 136+0,00 à Estaca 1200+0,00
TRECHO:	Estaca 136+0,00 (Urupá) – Estaca 2284+0,00 Rua Anapá (Mirante da Serra)	EXTENSAO:	21,28 km
		LOTE:	01
TITULO:		FOLHA: ST-192	
SEÇÕES TRANSVERSAIS DE TERRAPLENAGEM		ESCALA: 1:200	

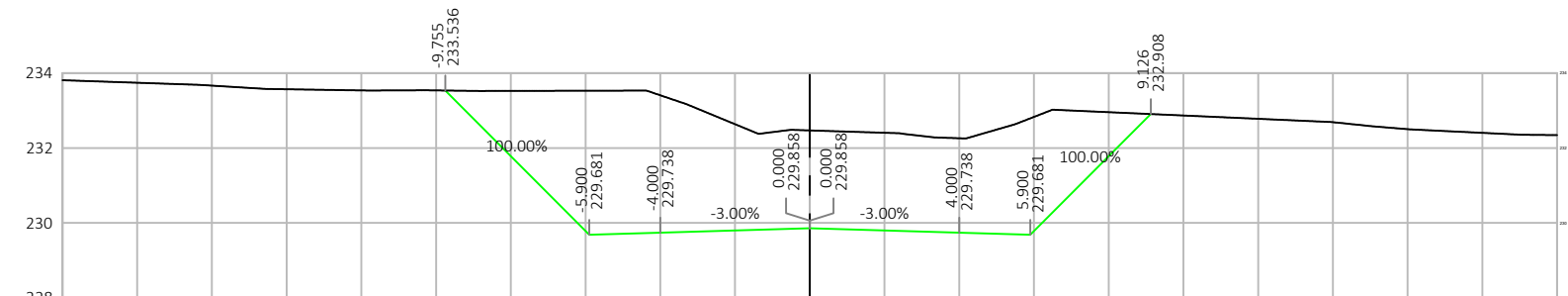
Estaca: 606+0.00





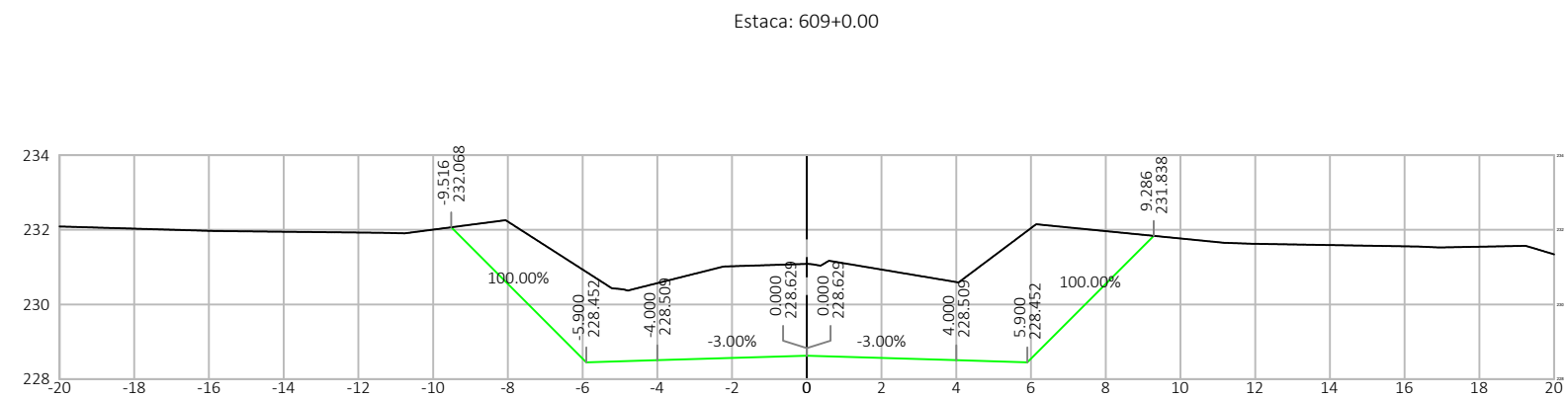
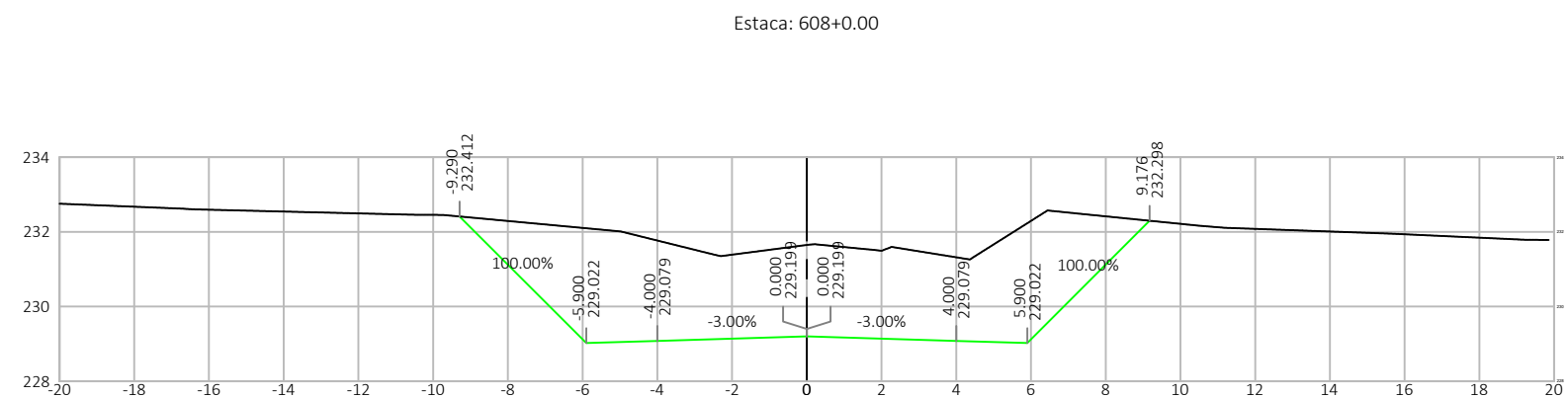
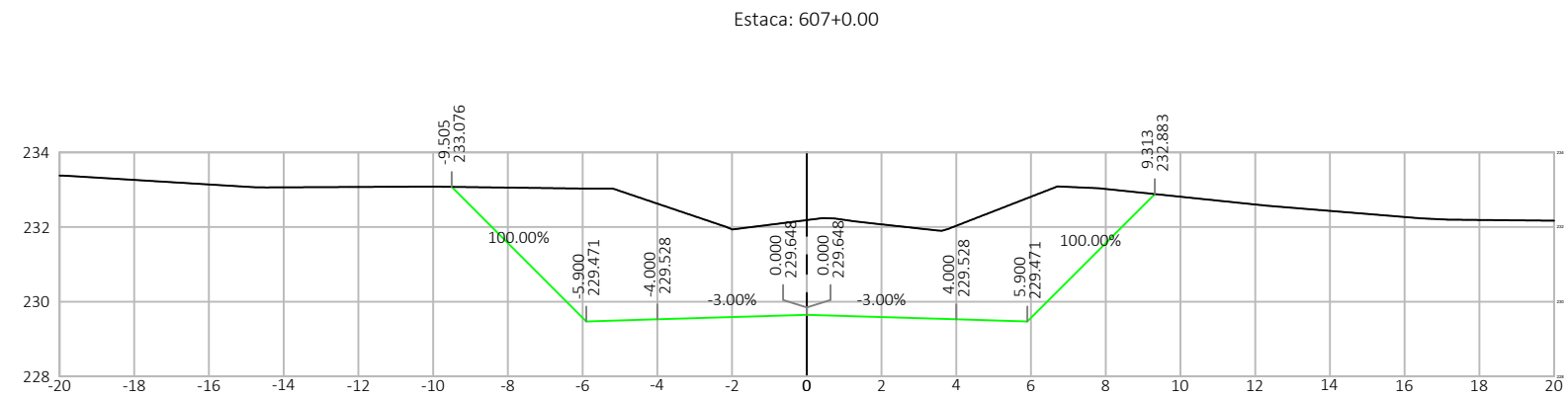
Estaca: 606+8.00





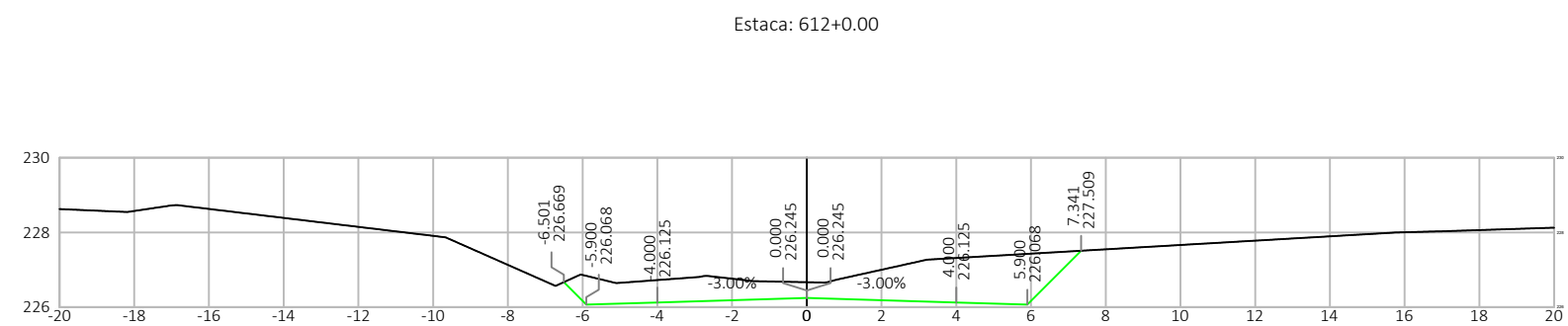
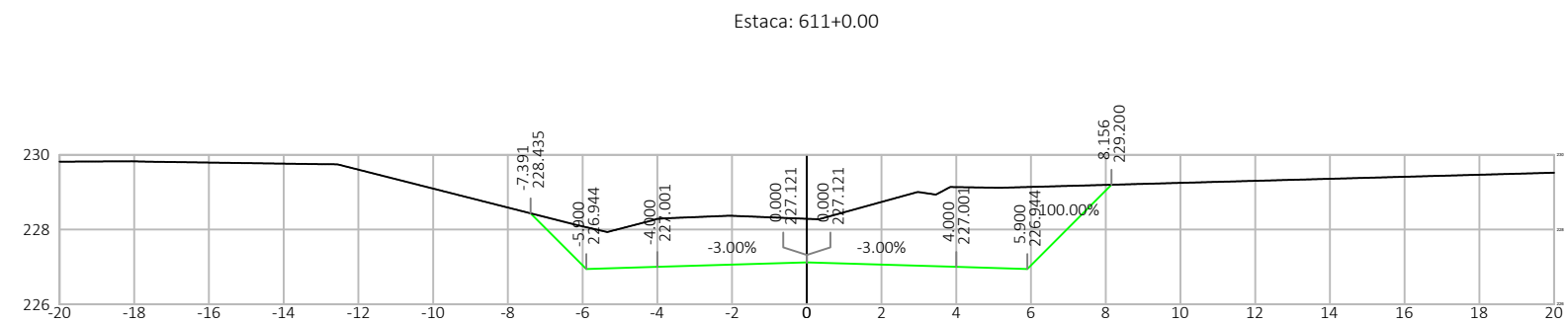
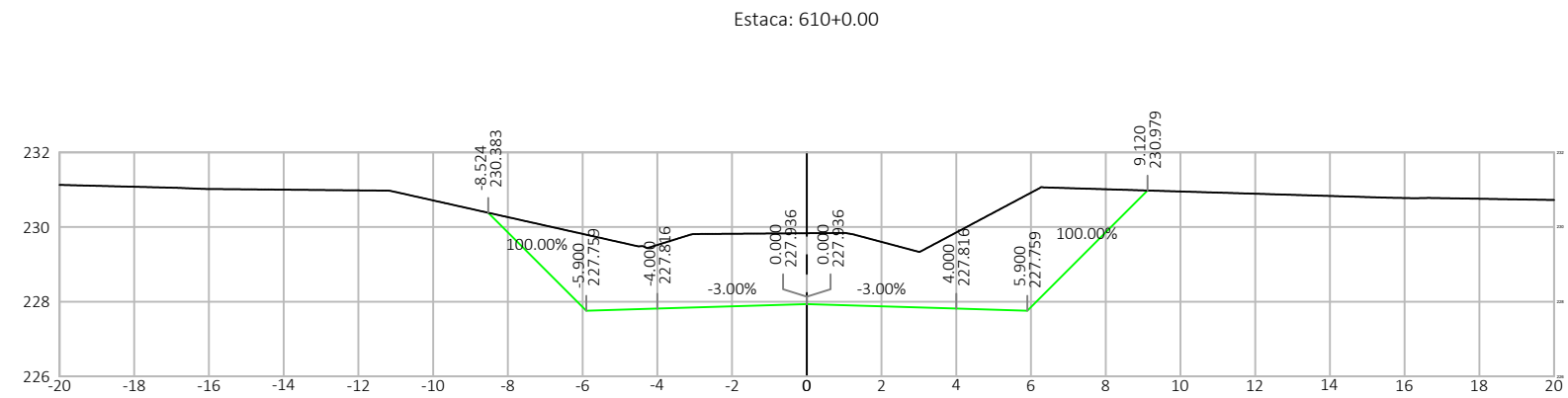
Estaca: 606+8.01





Nº.	DATA	APROVAÇÃO DO DER / RO	AUTORIA	APROVAÇÃO	DOCUMENTO	OBSERVAÇÕES:	 CONVEXA PROJETOS E SERVIÇOS DE ENGENHARIA LTDA	 GOVERNO DE RONDÔNIA DEPARTAMENTO DE ESTRADAS, RODAGENS, INFRAESTRUTURA E SERVIÇOS PÚBLICOS	GOVERNO DO ESTADO DE RONDÔNIA				
DEPARTAMENTO DE ESTRADAS, RODAGENS, INFRAESTRUTURA E SERVIÇOS PÚBLICOS													
REVISÃO, ADEQUAÇÃO E ATUALIZAÇÃO DE PROJETO EXECUTIVO DE ENGENHARIA													
RODOVIA:		RO-010		SEGMENTO:					Estaca 136+0,00 à Estaca 1200+0,00				
TRECHO:		Estaca 136+0,00 (Urupá) – Estaca 2284+0,00 Rua Amapá (Mirante da Serra)							EXTENSÃO:		21,28 km	LOTE:	01
TÍTULO:		SEÇÕES TRANSVERSAIS DE TERRAPLENAGEM							FOLHA:		ST-193		
								ESCALA:		1:200			

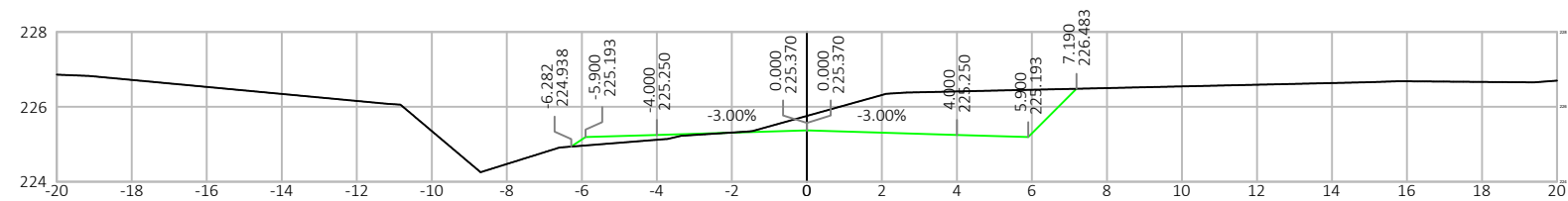


Nº.	DATA	APROVAÇÃO DO DER / RO	AUTORIA	APROVAÇÃO	DOCUMENTO	OBSERVAÇÕES:	 CONVEXA PROJETOS E SERVIÇOS DE ENGENHARIA LTDA	 GOVERNO DE RONDÔNIA DEPARTAMENTO DE ESTRADAS, RODAGENS, INFRAESTRUTURA E SERVIÇOS PÚBLICOS	GOVERNO DO ESTADO DE RONDÔNIA			
									DEPARTAMENTO DE ESTRADAS, RODAGENS, INFRAESTRUTURA E SERVIÇOS PÚBLICOS			
									REVISÃO, ADEQUAÇÃO E ATUALIZAÇÃO DE PROJETO EXECUTIVO DE ENGENHARIA			
									RODOVIA: RO-010	SEGMENTO: Estaca 136+0,00 à Estaca 1200+0,00		
									TRECHO: Estaca 136+0,00 (Urupá) – Estaca 2284+0,00 Rua Amapá (Mirante da Serra)	EXTENSÃO: 21,28 km	LOTE: 01	
									TÍTULO: SEÇÕES TRANSVERSAIS DE TERRAPLENAGEM	FOLHA: ST-194 ESCALA: 1:200		

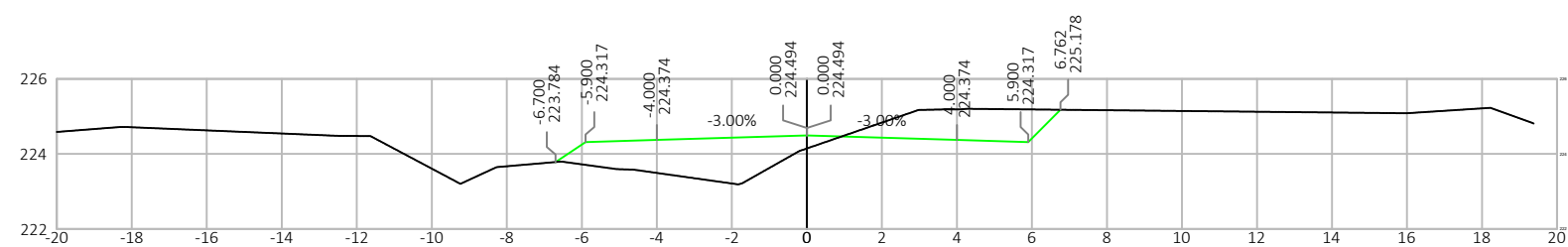


Nº.	DATA	APROVAÇÃO DO DER / RO	AUTORIA	APROVAÇÃO	DOCUMENTO	OBSERVAÇÕES:	 		GOVERNO DO ESTADO DE RONDÔNIA DEPARTAMENTO DE ESTRADAS, RODAGENS, INFRAESTRUTURA E SERVIÇOS PÚBLICOS REVISÃO, ADEQUAÇÃO E ATUALIZAÇÃO DE PROJETO EXECUTIVO DE ENGENHARIA		
								RODOVIA: RO-010	SEGMENTO: Estaca 136+0,00 à Estaca 1200+0,00		
								TRECHO: Estaca 136+0,00 (Urupá) – Estaca 2284+0,00 Rua Amapá (Mirante da Serra)	EXTENSÃO: 21,28 km	LOTE: 01	
								TÍTULO: SEÇÕES TRANSVERSAIS DE TERRAPLENAGEM		FOLHA: ST-195	
										ESCALA: 1:200	

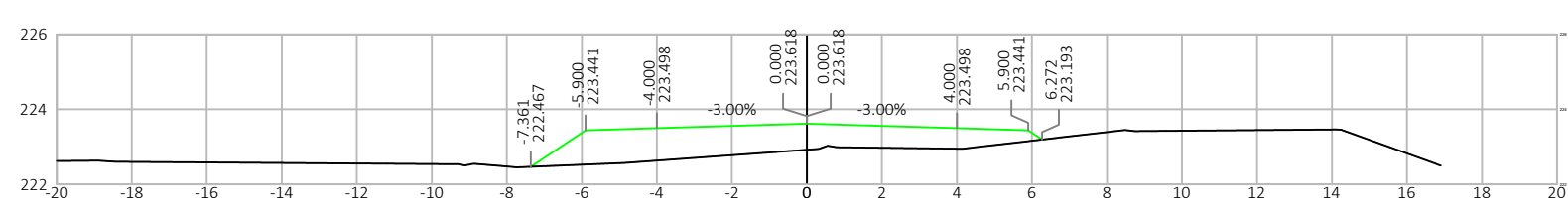
Estaca: 613+0.00





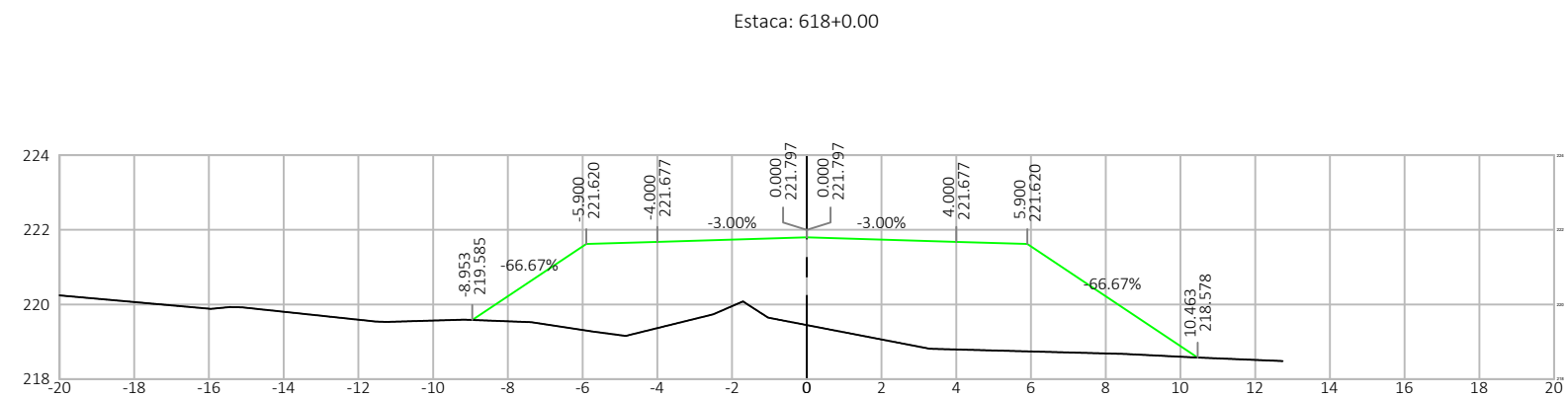
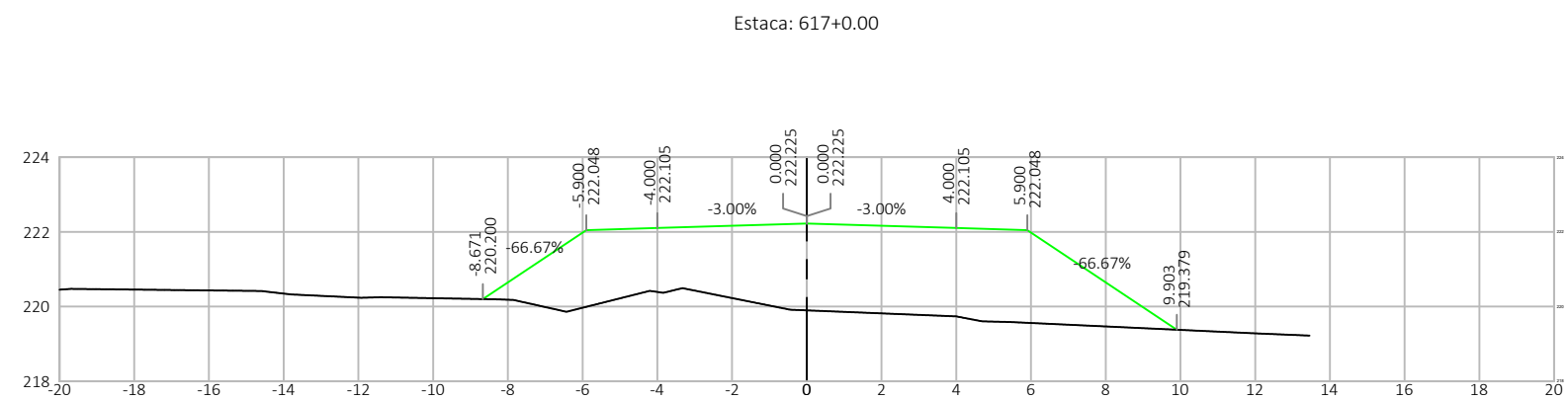
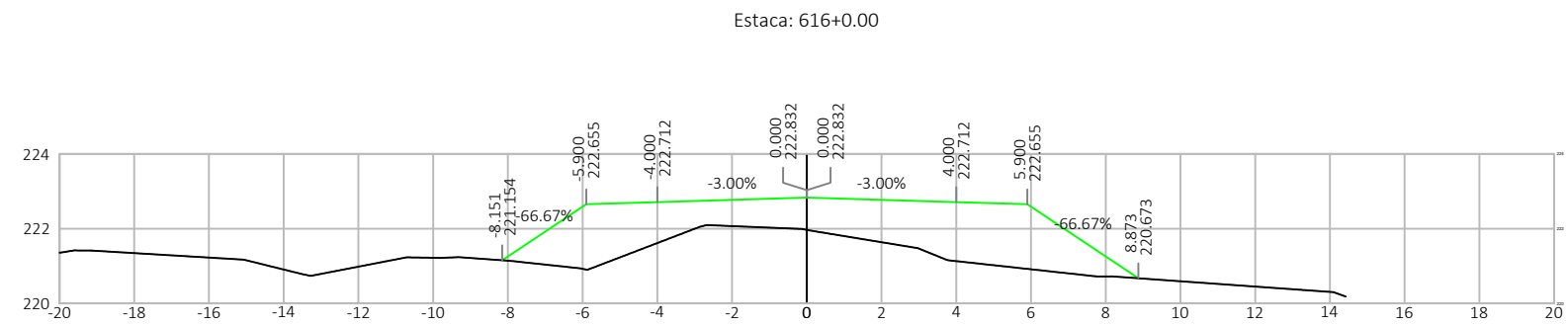
Estaca: 614+0.00





Estaca: 615+0.00

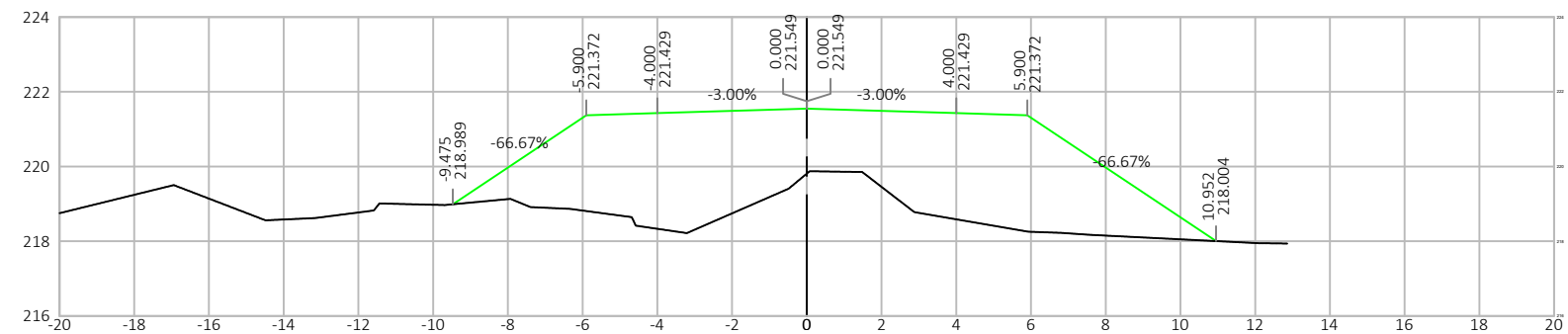


Nº.	DATA	APROVAÇÃO DO DER / RO	AUTORIA	APROVAÇÃO	DOCUMENTO	OBSERVAÇÕES:	 PROJETOS E SERVIÇOS DE ENGENHARIA LTDA	 GOVERNO DE RONDÔNIA DEPARTAMENTO DE ESTRADAS, RODAGENS, INFRAESTRUTURA E SERVIÇOS PÚBLICOS	GOVERNO DO ESTADO DE RONDÔNIA						
									DEPARTAMENTO DE ESTRADAS, RODAGENS, INFRAESTRUTURA E SERVIÇOS PÚBLICOS						
									REVISÃO, ADEQUAÇÃO E ATUALIZAÇÃO DE PROJETO EXECUTIVO DE ENGENHARIA						
									RODOVIA:	RO-010	SEGMENTO:	Estaca 136+0,00 à Estaca 1200+0,00			
									TRECHO:	Estaca 136+0,00 (Urupá) – Estaca 2284+0,00 Rua Amapá (Mirante da Serra)		EXTENSÃO:	21,28 km	LOTE:	01
									TÍTULO:	SEÇÕES TRANSVERSAIS DE TERRAPLENAGEM				FOLHA:	ST-196
														ESCALA:	1:200

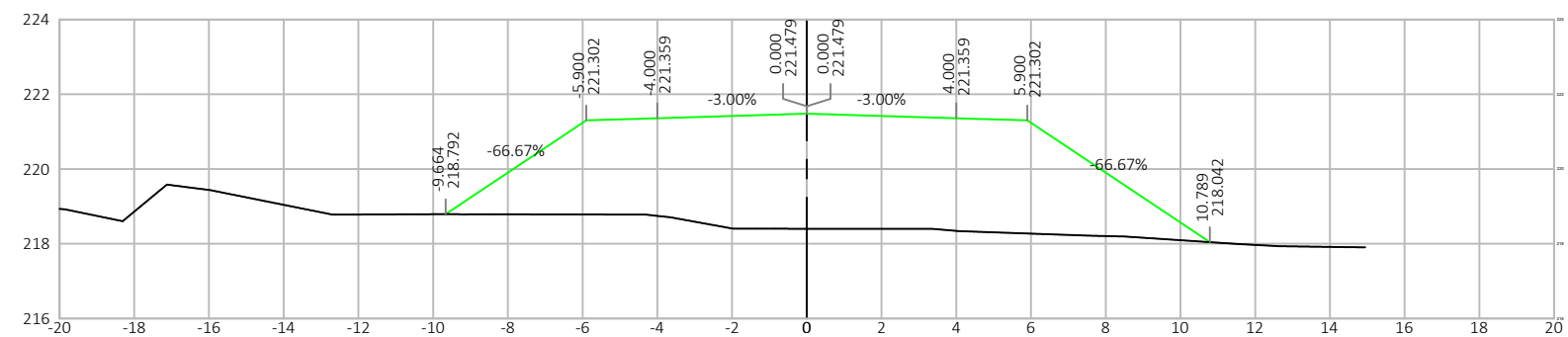


Nº.	DATA	APROVAÇÃO DO DER / RO	AUTORIA	APROVAÇÃO	DOCUMENTO	OBSERVAÇÕES:																																
						<div><div><p>CONVEXA</p><p>PROJETOS E SERVIÇOS DE ENGENHARIA LTDA</p></div><div><p>GOVERNO DE RONDÔNIA DEPARTAMENTO DE ESTRADAS, RODAGENS, INFRAESTRUTURA E SERVIÇOS PÚBLICOS</p></div><div><table><tr><th colspan="4">GOVERNO DO ESTADO DE RONDÔNIA</th></tr><tr><th colspan="4">DEPARTAMENTO DE ESTRADAS, RODAGENS, INFRAESTRUTURA E SERVIÇOS PÚBLICOS</th></tr><tr><th colspan="4">REVISÃO, ADEQUAÇÃO E ATUALIZAÇÃO DE PROJETO EXECUTIVO DE ENGENHARIA</th></tr><tr><td>RODOVIA:</td><td>RO-010</td><td>SEGMTO:</td><td>Estaca 136+0,00 à Estaca 1200+0,00</td></tr><tr><td>TRECHO:</td><td>Estaca 136+0,00 (Urupá) – Estaca 2284+0,00 Rua Amapá (Mirante da Serra)</td><td>EXTENSÃO:</td><td>21,28 km</td></tr><tr><td>TÍTULO:</td><td colspan="2">SEÇÕES TRANSVERSAIS DE TERRAPLENAGEM</td><td>LOTE: 01</td></tr><tr><td></td><td></td><td></td><td>FOLHA: ST-197</td></tr><tr><td></td><td></td><td></td><td>ESCALA: 1:200</td></tr></table></div></div>	GOVERNO DO ESTADO DE RONDÔNIA				DEPARTAMENTO DE ESTRADAS, RODAGENS, INFRAESTRUTURA E SERVIÇOS PÚBLICOS				REVISÃO, ADEQUAÇÃO E ATUALIZAÇÃO DE PROJETO EXECUTIVO DE ENGENHARIA				RODOVIA:	RO-010	SEGMTO:	Estaca 136+0,00 à Estaca 1200+0,00	TRECHO:	Estaca 136+0,00 (Urupá) – Estaca 2284+0,00 Rua Amapá (Mirante da Serra)	EXTENSÃO:	21,28 km	TÍTULO:	SEÇÕES TRANSVERSAIS DE TERRAPLENAGEM		LOTE: 01				FOLHA: ST-197				ESCALA: 1:200
GOVERNO DO ESTADO DE RONDÔNIA																																						
DEPARTAMENTO DE ESTRADAS, RODAGENS, INFRAESTRUTURA E SERVIÇOS PÚBLICOS																																						
REVISÃO, ADEQUAÇÃO E ATUALIZAÇÃO DE PROJETO EXECUTIVO DE ENGENHARIA																																						
RODOVIA:	RO-010	SEGMTO:	Estaca 136+0,00 à Estaca 1200+0,00																																			
TRECHO:	Estaca 136+0,00 (Urupá) – Estaca 2284+0,00 Rua Amapá (Mirante da Serra)	EXTENSÃO:	21,28 km																																			
TÍTULO:	SEÇÕES TRANSVERSAIS DE TERRAPLENAGEM		LOTE: 01																																			
			FOLHA: ST-197																																			
			ESCALA: 1:200																																			

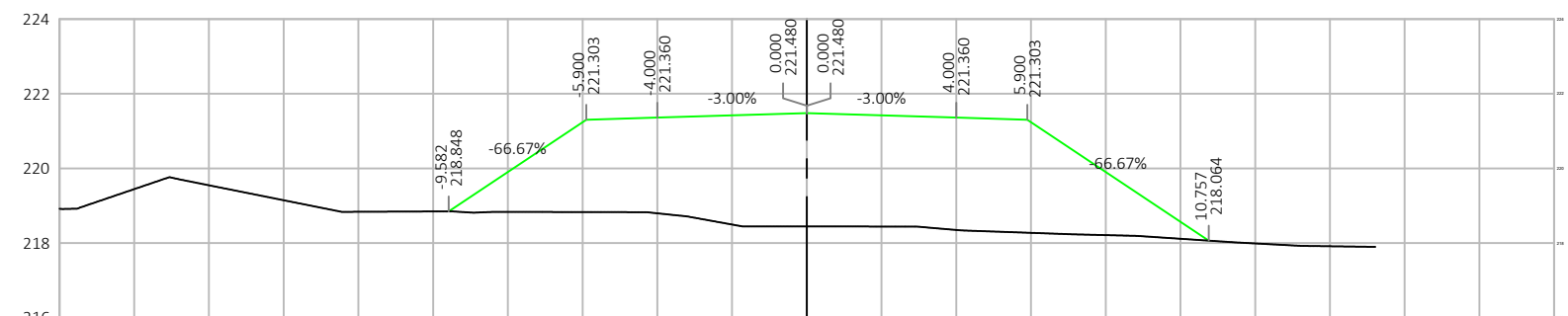
Estaca: 619+0.00





Estaca: 619+17.71

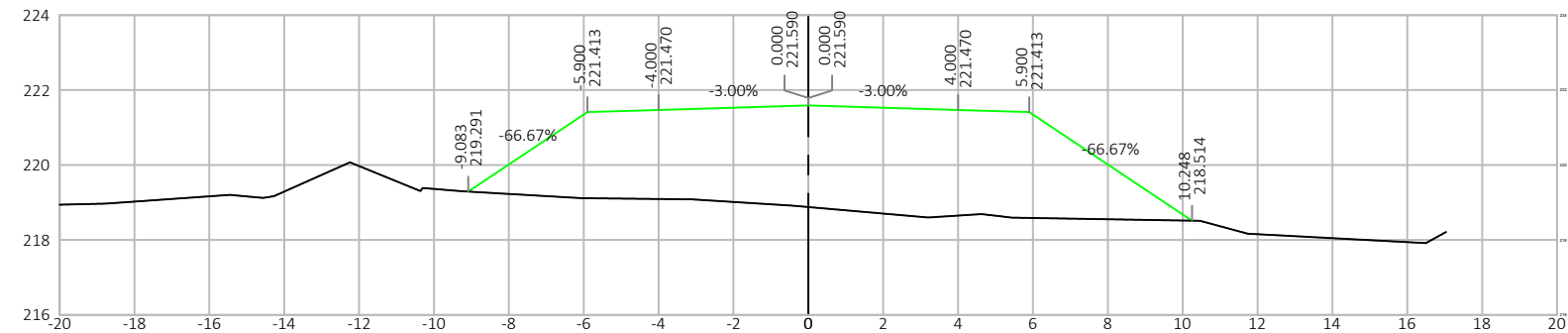


Estaca: 620+0.00

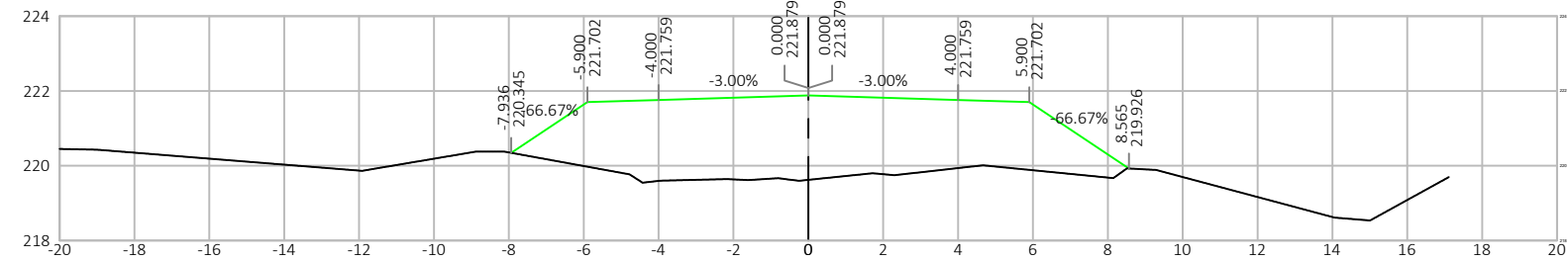


Nº.	DATA	APROVAÇÃO DO DER / RO	AUTORIA	APROVAÇÃO	DOCUMENTO	OBSERVAÇÕES:	 CONVEXA PROJETOS E SERVIÇOS DE ENGENHARIA LTDA	 GOVERNO DE RONDÔNIA DEPARTAMENTO DE ESTRADAS, RODAGENS, INFRAESTRUTURA E SERVIÇOS PÚBLICOS	GOVERNO DO ESTADO DE RONDÔNIA				
DEPARTAMENTO DE ESTRADAS, RODAGENS, INFRAESTRUTURA E SERVIÇOS PÚBLICOS													
REVISÃO, ADEQUAÇÃO E ATUALIZAÇÃO DE PROJETO EXECUTIVO DE ENGENHARIA													
RODOVIA:		RO-010		SEGMENTO:					Estaca 136+0,00 à Estaca 1200+0,00				
TRECHO:		Estaca 136+0,00 (Urupá) – Estaca 2284+0,00 Rua Amapá (Mirante da Serra)							EXTENSÃO:		21,28 km	LOTE:	01
TÍTULO:		SEÇÕES TRANSVERSAIS DE TERRAPLENAGEM							FOLHA:		ST-198		
									ESCALA:		1:200		

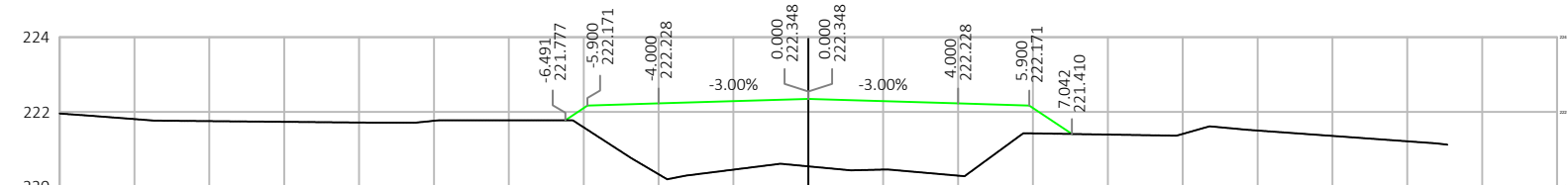
Estaca: 621+0.00





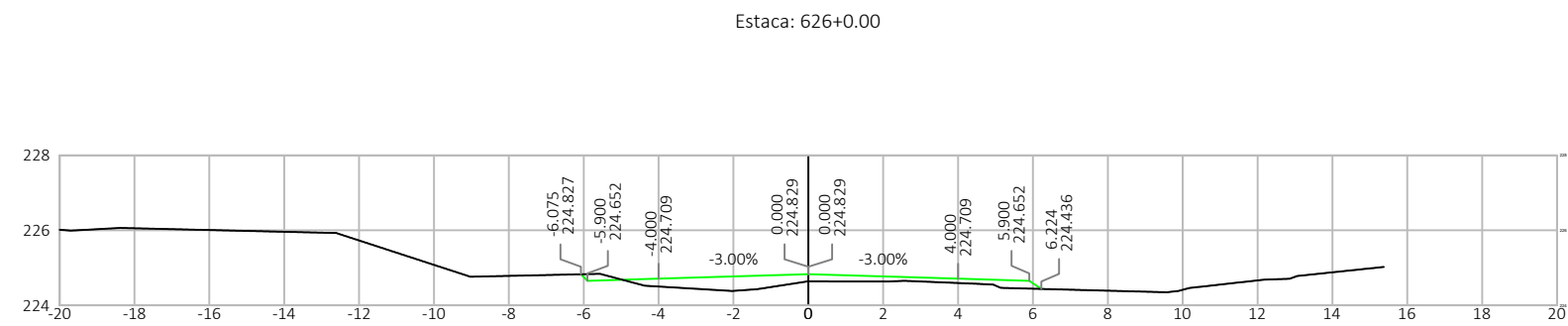
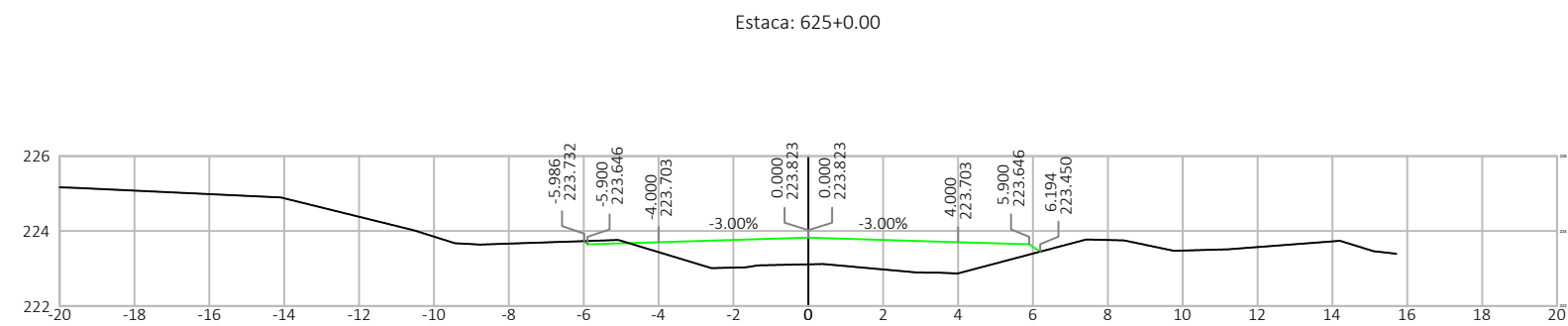
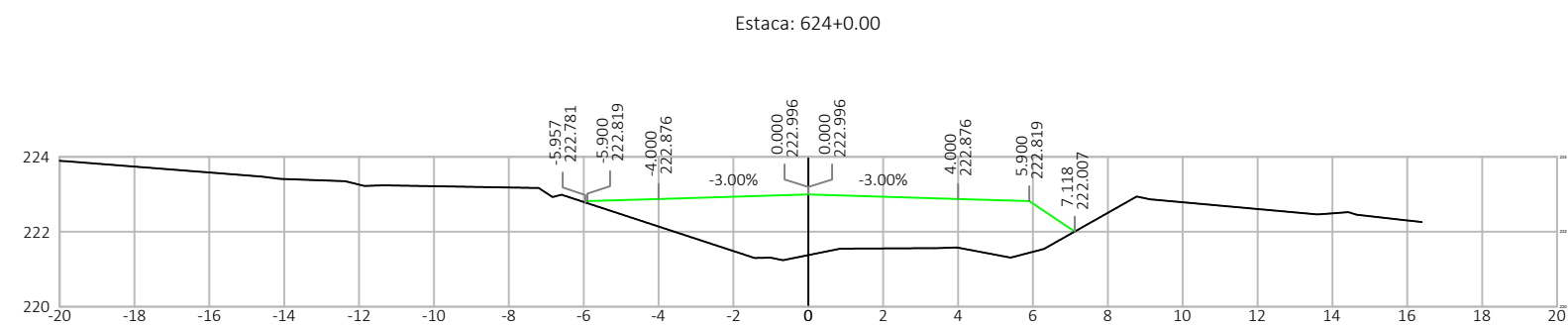
Estaca: 622+0.00





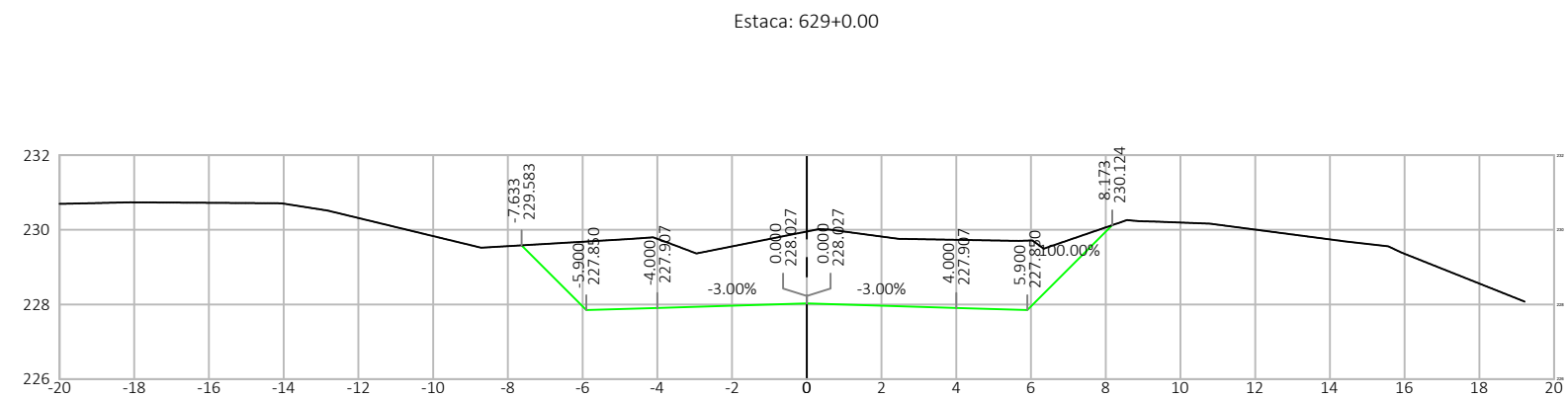
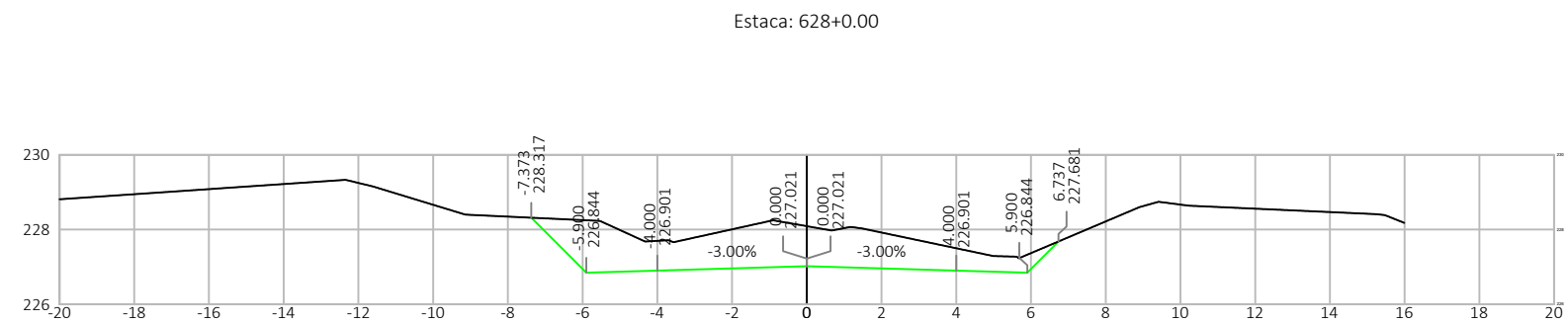
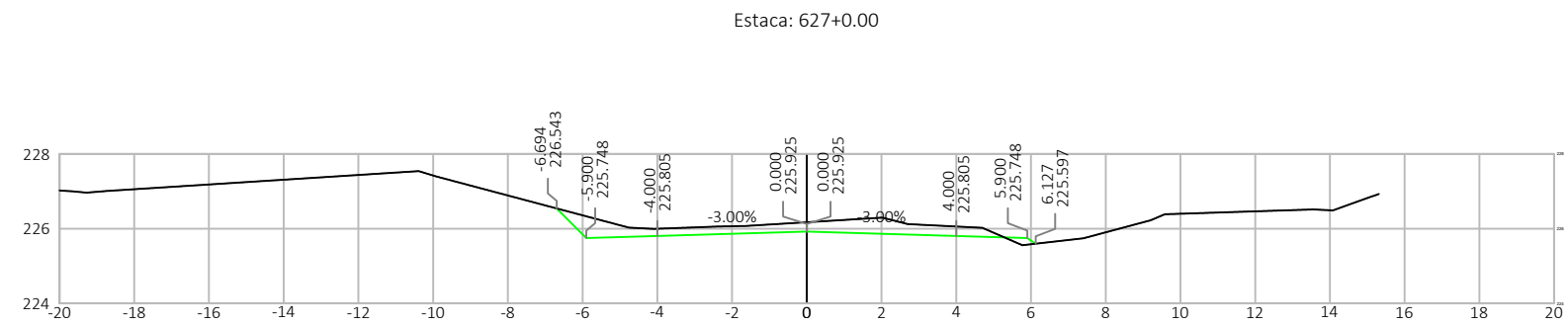
Estaca: 623+0.00







Nº.	DATA	APROVAÇÃO DO DER / RO	AUTORIA	APROVAÇÃO	DOCUMENTO	OBSERVAÇÕES:	 CONVEXA PROJETOS E SERVIÇOS DE ENGENHARIA LTDA	 GOVERNO DE RONDÔNIA DEPARTAMENTO DE ESTRADAS, RODAGENS, INFRAESTRUTURA E SERVIÇOS PÚBLICOS	GOVERNO DO ESTADO DE RONDÔNIA				
DEPARTAMENTO DE ESTRADAS, RODAGENS, INFRAESTRUTURA E SERVIÇOS PÚBLICOS													
REVISÃO, ADEQUAÇÃO E ATUALIZAÇÃO DE PROJETO EXECUTIVO DE ENGENHARIA													
RODOVIA:		RO-010		SEGMENTO:					Estaca 136+0,00 à Estaca 1200+0,00				
TRECHO:		Estaca 136+0,00 (Urupá) – Estaca 2284+0,00 Rua Amapá (Mirante da Serra)			EXTENSÃO:				21,28 km	LOTE:	01		
TÍTULO:		SEÇÕES TRANSVERSAIS DE TERRAPLENAGEM							FOLHA:	ST-199			
								ESCALA:	1:200				

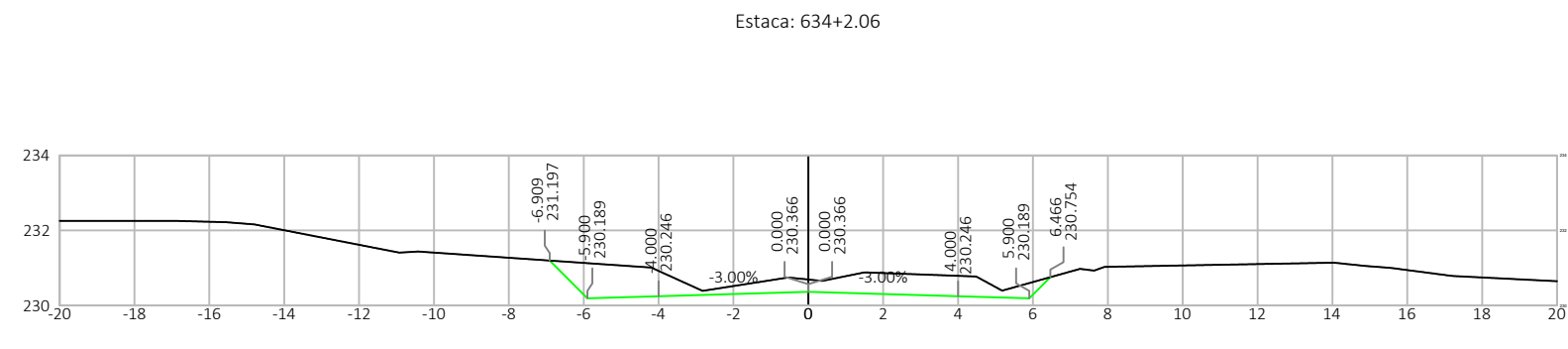
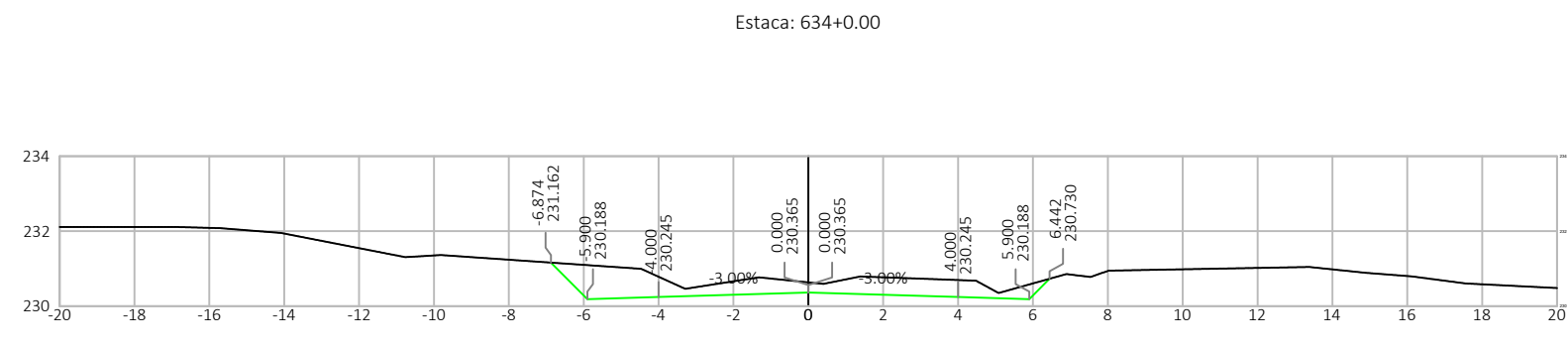
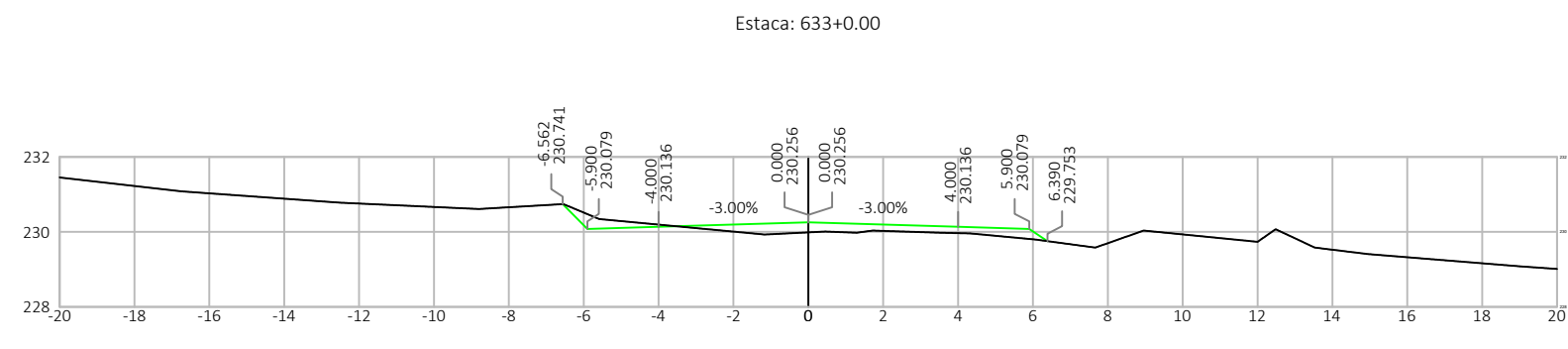




Nº.	DATA	APROVAÇÃO DO DER / RO	AUTORIA	APROVAÇÃO	DOCUMENTO	OBSERVAÇÕES:	 CONVEXA PROJETOS E SERVIÇOS DE ENGENHARIA LTDA	 GOVERNO DE RONDÔNIA DEPARTAMENTO DE ESTRADAS, RODAGENS, INFRAESTRUTURA E SERVIÇOS PÚBLICOS	GOVERNO DO ESTADO DE RONDÔNIA						
									DEPARTAMENTO DE ESTRADAS, RODAGENS, INFRAESTRUTURA E SERVIÇOS PÚBLICOS						
									REVISÃO, ADEQUAÇÃO E ATUALIZAÇÃO DE PROJETO EXECUTIVO DE ENGENHARIA						
									RODOVIA:	RO-010	SEGMENTO:	Estaca 136+0,00 à Estaca 1200+0,00			
									TRECHO:	Estaca 136+0,00 (Urupá) – Estaca 2284+0,00 Rua Amapá (Mirante da Serra)		EXTENSÃO:	21,28 km	LOTE:	01
									TÍTULO:	SEÇÕES TRANSVERSAIS DE TERRAPLENAGEM			FOLHA:	ST-200	
											ESCALA:	1:200			



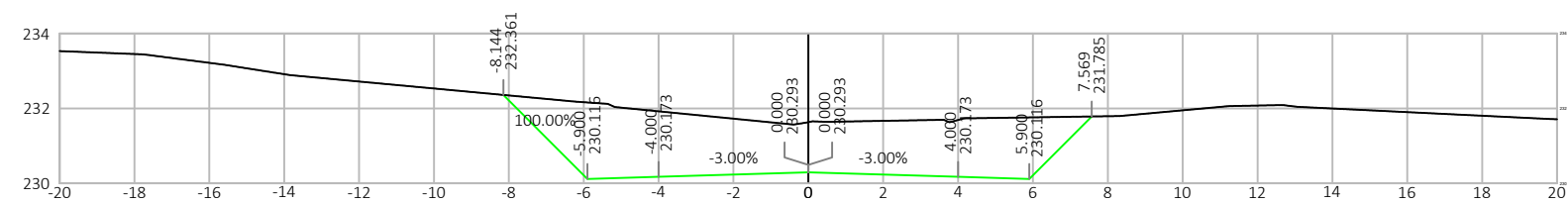
Nº.	DATA	APROVAÇÃO DO DER / RO	AUTORIA	APROVAÇÃO	DOCUMENTO	OBSERVAÇÕES:
						<div style="text-align: center;">  <p>CONVEXA</p> <p>PROJETOS E SERVIÇOS DE ENGENHARIA LTDA</p> </div> <div style="text-align: center;">  <p>GOVERNO DE RONDÔNIA DEPARTAMENTO DE ESTRADAS, RODAGENS, INFRAESTRUTURA E SERVIÇOS PÚBLICOS</p> </div>

Nº.	DATA	APROVAÇÃO DO DER / RO	AUTORIA	APROVAÇÃO	DOCUMENTO	OBSERVAÇÕES:
						<div style="display: flex; align-items: center; justify-content: center;">  <div style="margin-left: 20px;">  <p>GOVERNO DE RONDÔNIA DEPARTAMENTO DE ESTRADAS, RODAGENS, INFRAESTRUTURA E SERVIÇOS PÚBLICOS</p> </div> </div>

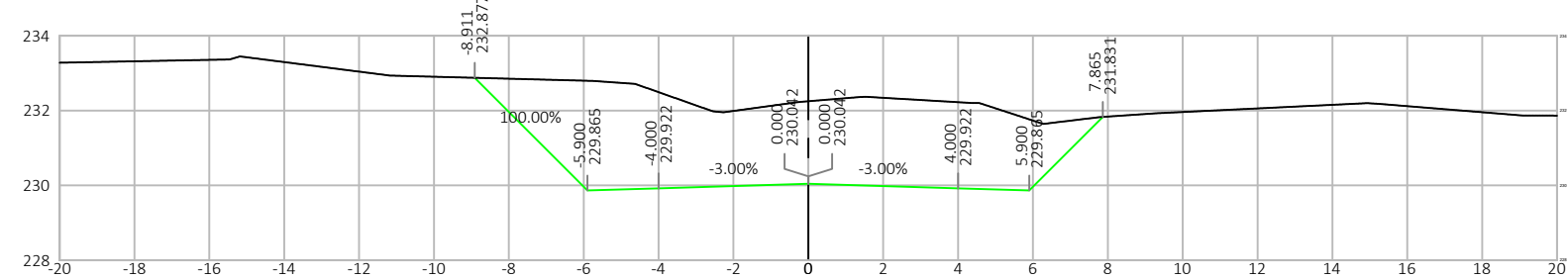


Nº.	DATA	APROVAÇÃO DO DER / RO	AUTORIA	APROVAÇÃO	DOCUMENTO	OBSERVAÇÕES:	 PROJETOS E SERVIÇOS DE ENGENHARIA LTDA	 GOVERNO DE RONDÔNIA DEPARTAMENTO DE ESTRADAS, RODAGENS, INFRAESTRUTURA E SERVIÇOS PÚBLICOS	GOVERNO DO ESTADO DE RONDÔNIA						
									DEPARTAMENTO DE ESTRADAS, RODAGENS, INFRAESTRUTURA E SERVIÇOS PÚBLICOS						
									REVISÃO, ADEQUAÇÃO E ATUALIZAÇÃO DE PROJETO EXECUTIVO DE ENGENHARIA						
									RODOVIA:	RO-010	SEGMENTO:	Estaca 136+0,00 à Estaca 1200+0,00			
									TRECHO:	Estaca 136+0,00 (Urupá) – Estaca 2284+0,00 Rua Amapá (Mirante da Serra)		EXTENSÃO:	21,28 km	LOTE:	01
									TÍTULO:	SEÇÕES TRANSVERSAIS DE TERRAPLENAGEM				FOLHA:	ST-203
										ESCALA:	1:200				

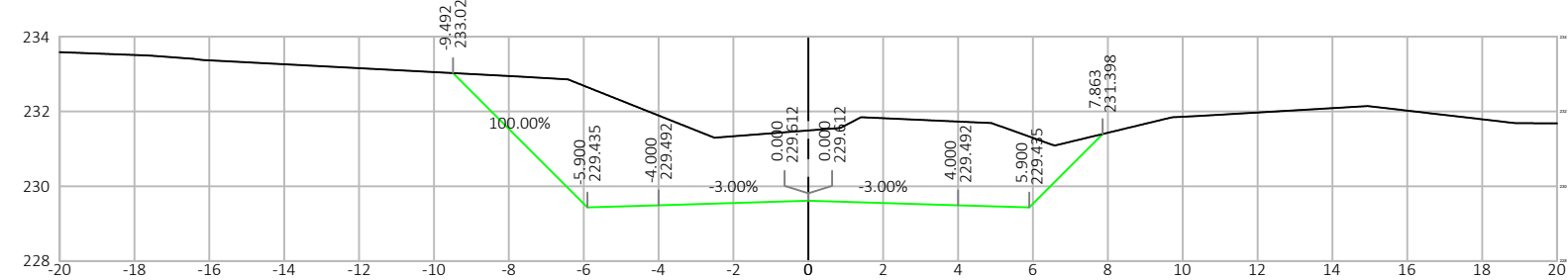
Estaca: 635+0.00





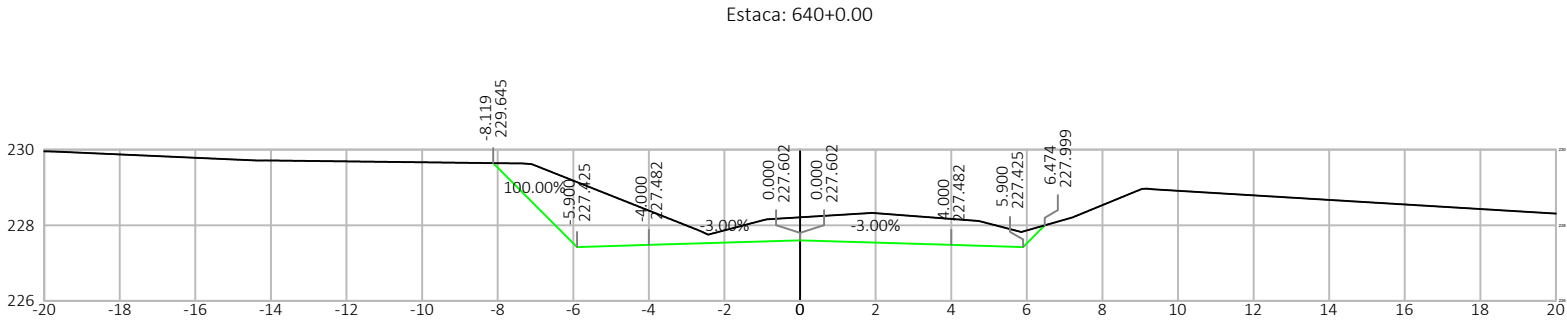
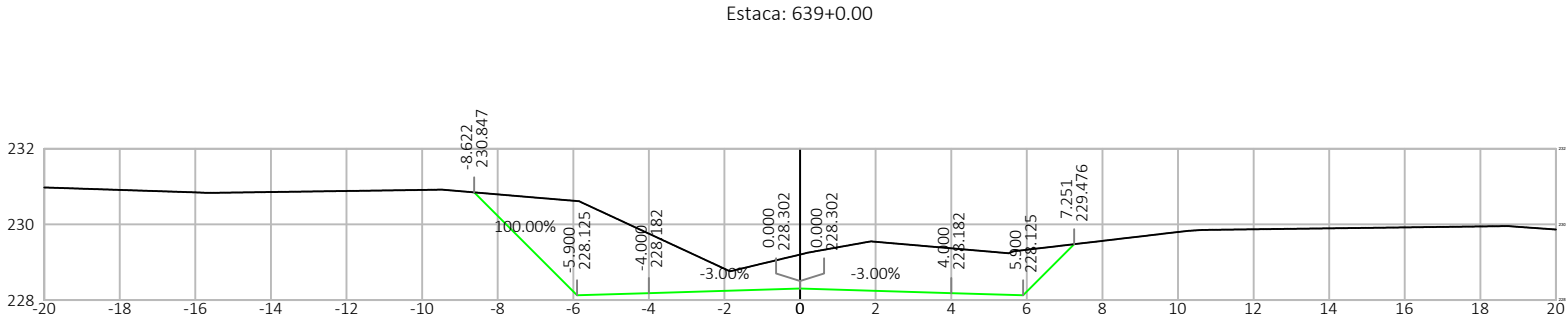
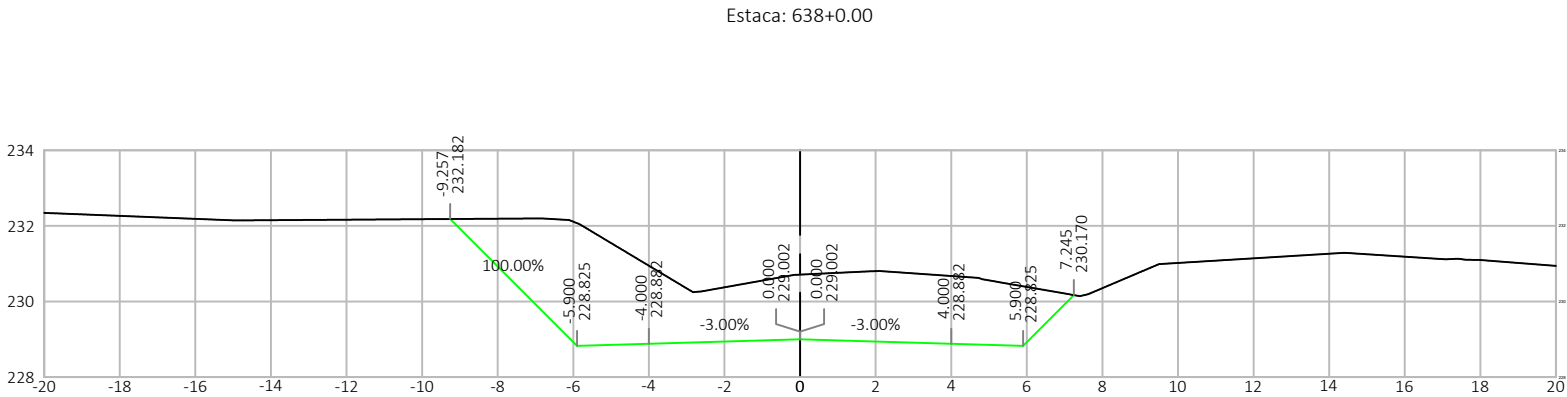
Estaca: 636+0.00





Estaca: 637+0.00

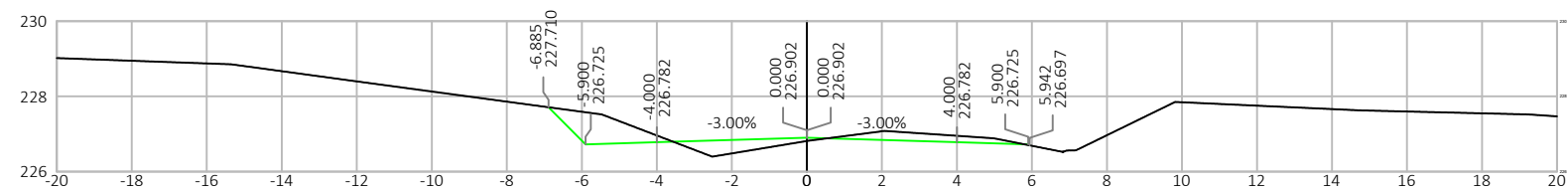


Nº.	DATA	APROVAÇÃO DO DER / RO	AUTORIA	APROVAÇÃO	DOCUMENTO	OBSERVAÇÕES:	 CONVEXA PROJETOS E SERVIÇOS DE ENGENHARIA LTDA	 GOVERNO DE RONDÔNIA DEPARTAMENTO DE ESTRADAS, RODAGENS, INFRAESTRUTURA E SERVIÇOS PÚBLICOS	GOVERNO DO ESTADO DE RONDÔNIA			
DEPARTAMENTO DE ESTRADAS, RODAGENS, INFRAESTRUTURA E SERVIÇOS PÚBLICOS												
REVISÃO, ADEQUAÇÃO E ATUALIZAÇÃO DE PROJETO EXECUTIVO DE ENGENHARIA												
RODOVIA:		RO-010		SEGMENTO:					Estaca 136+0,00 à Estaca 1200+0,00			
TRECHO:		Estaca 136+0,00 (Urupá) – Estaca 2284+0,00 Rua Amapá (Mirante da Serra)		EXTENSÃO:					21,28 km		LOTE: 01	
TÍTULO:									SEÇÕES TRANSVERSAIS DE TERRAPLENAGEM		FOLHA: ST-204	
									ESCALA:		1:200	

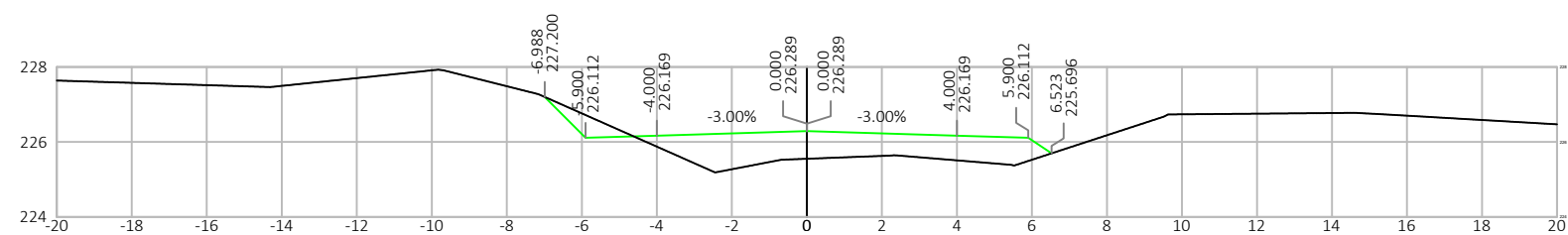


Nº.	DATA	APROVAÇÃO DO DER / RO	AUTORIA	APROVAÇÃO	DOCUMENTO	OBSERVAÇÕES:	 CONVEXA PROJETOS E SERVIÇOS DE ENGENHARIA LTDA	 GOVERNO DE RONDÔNIA DEPARTAMENTO DE ESTRADAS, RODAGENS, INFRAESTRUTURA E SERVIÇOS PÚBLICOS	GOVERNO DO ESTADO DE RONDÔNIA					
									DEPARTAMENTO DE ESTRADAS, RODAGENS, INFRAESTRUTURA E SERVIÇOS PÚBLICOS					
									REVISÃO, ADEQUAÇÃO E ATUALIZAÇÃO DE PROJETO EXECUTIVO DE ENGENHARIA					
									RODOVIA:	RO-010	SEGMENTO:	Estaca 136+0,00 à Estaca 1200+0,00		
									TRECHO:	Estaca 136+0,00 (Urupá) – Estaca 2284+0,00 Rua Amapá (Mirante da Serra)		EXTENSÃO:	21,28 km	LOTE:
							TÍTULO:				SEÇÕES TRANSVERSAIS DE TERRAPLENAGEM		FOLHA:	ST-205
													ESCALA:	1:200

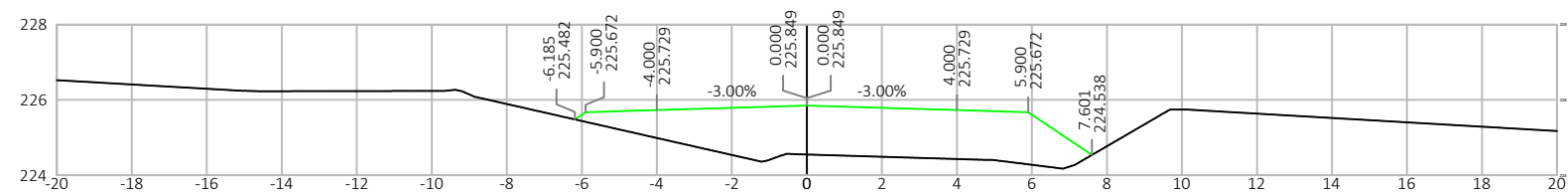
Estaca: 641+0.00



Estaca: 642+0.00



Estaca: 643+0.00







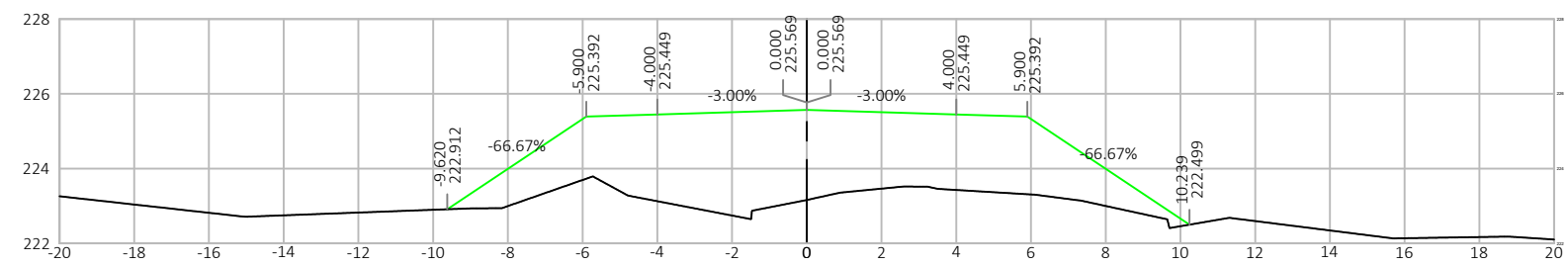
Nº.	DATA	APROVAÇÃO DO DER / RO	AUTORIA	APROVAÇÃO	DOCUMENTO	OBSERVAÇÕES:	 CONVEXA PROJETOS E SERVIÇOS DE ENGENHARIA LTDA	 GOVERNO DE RONDÔNIA DEPARTAMENTO DE ESTRADAS, RODAGENS, INFRAESTRUTURA E SERVIÇOS PÚBLICOS	GOVERNO DO ESTADO DE RONDÔNIA				
DEPARTAMENTO DE ESTRADAS, RODAGENS, INFRAESTRUTURA E SERVIÇOS PÚBLICOS													
REVISÃO, ADEQUAÇÃO E ATUALIZAÇÃO DE PROJETO EXECUTIVO DE ENGENHARIA													
RODOVIA:		RO-010		SEGMENTO:					Estaca 136+0,00 à Estaca 1200+0,00				
TRECHO:		Estaca 136+0,00 (Urupá) – Estaca 2284+0,00 Rua Amapá (Mirante da Serra)			EXTENSÃO:				21,28 km	LOTE:	01		
TÍTULO:									SEÇÕES TRANSVERSAIS DE TERRAPLENAGEM			FOLHA:	ST-206
												ESCALA:	1:200

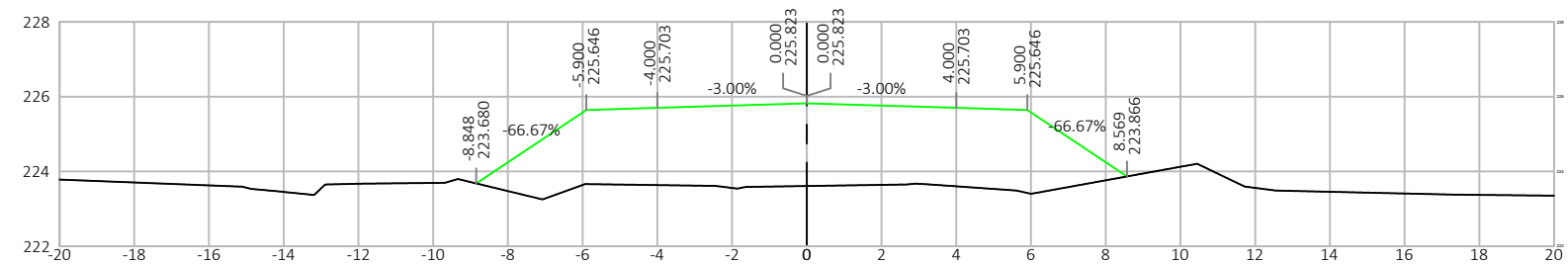
Figure 1: A line graph showing the evolution of the average number of nodes in the network over time. The x-axis represents time from -20 to 20, and the y-axis represents the number of nodes from 222 to 228. A black line shows the baseline, and a green line shows the evolution after a perturbation at $t=0$. The green line starts at 223.360 at $t=-8$, rises to 225.312 at $t=-6$, and then fluctuates around 225.489. The black line starts at 224.0 at $t=-20$, dips to 223.360 at $t=-8$, and then rises to 223.324 at $t=9$.

Nº.	DATA	APROVAÇÃO DO DER / RO	AUTORIA	APROVAÇÃO	DOCUMENTO	OBSERVAÇÕES:
						<div style="display: flex; justify-content: space-around; align-items: center;">  <div style="text-align: center;">  <p>GOVERNO DO ESTADO DE RONDÔNIA DEPARTAMENTO DE ESTRADAS, RODAGENS, INFRAESTRUTURA E SERVIÇOS PÚBLICOS</p> </div> </div>

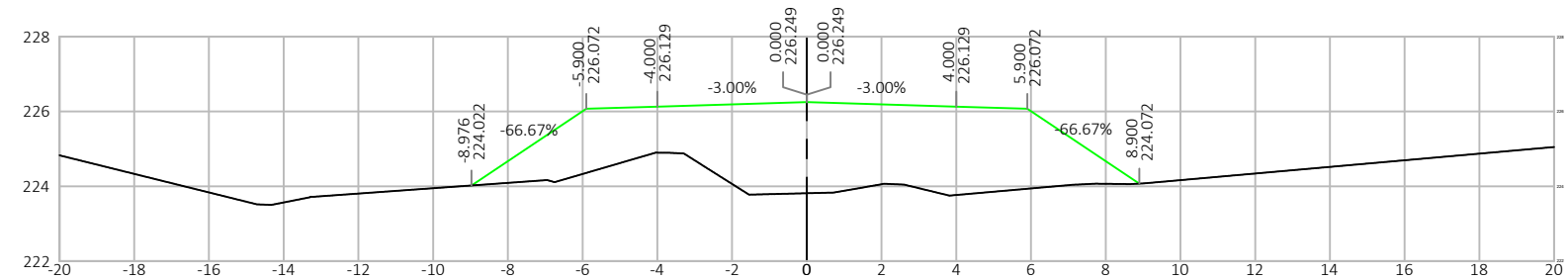
Estaca: 646+0.00





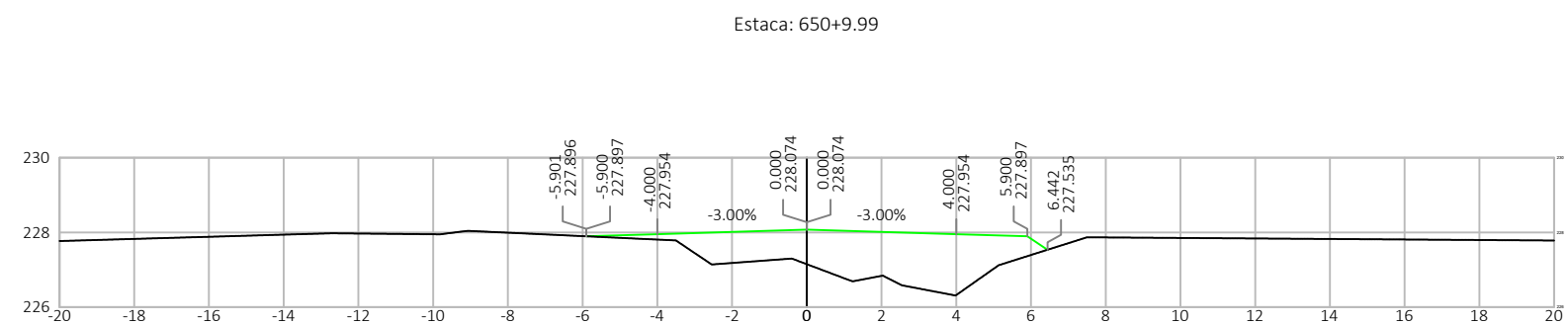
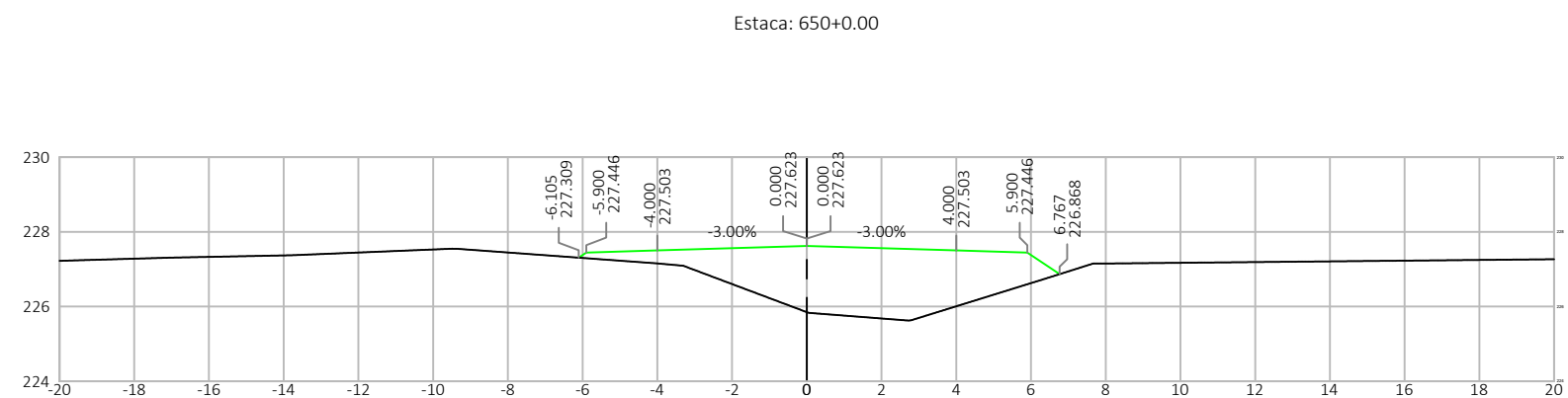
Estaca: 647+0.00





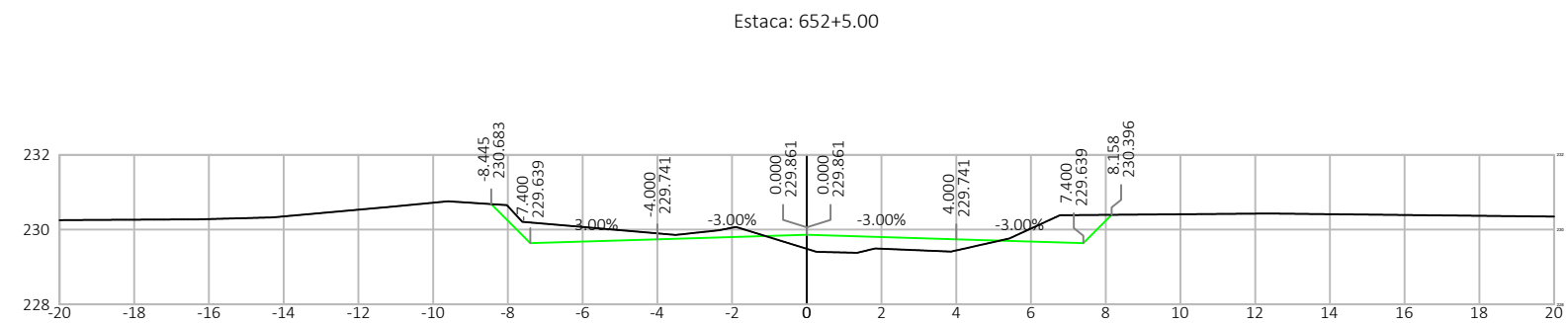
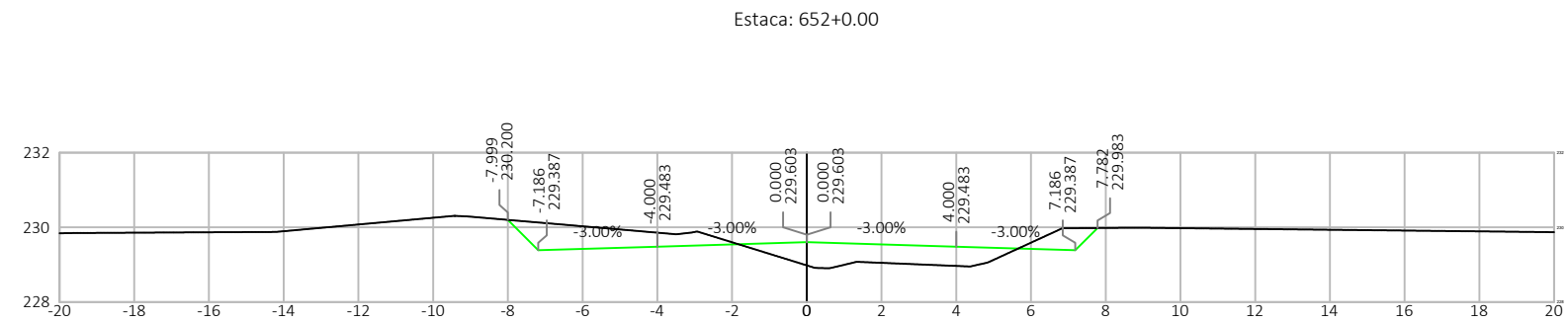
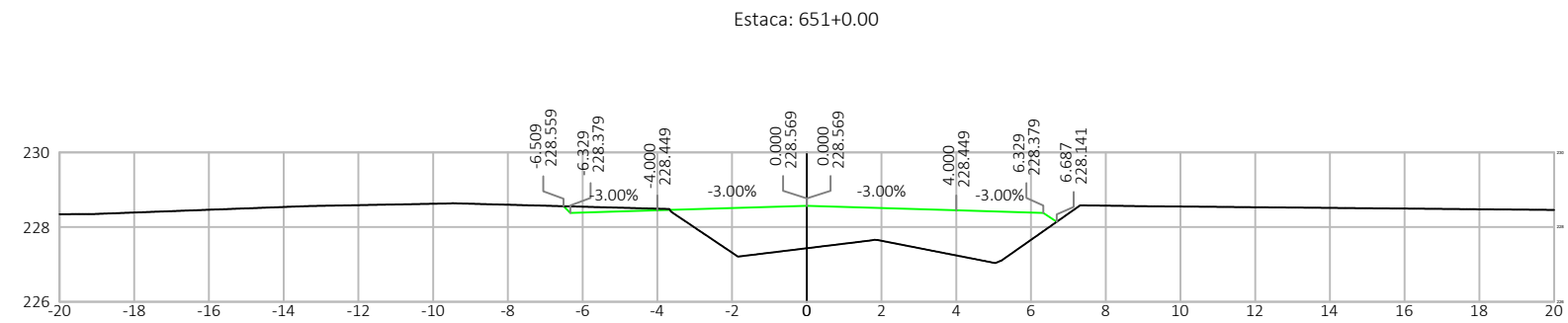
Estaca: 648+0.00





Nº.	DATA	APROVAÇÃO DO DER / RO	AUTORIA	APROVAÇÃO	DOCUMENTO	OBSERVAÇÕES:	 PROJETOS E SERVIÇOS DE ENGENHARIA LTDA	 GOVERNO DE RONDÔNIA DEPARTAMENTO DE ESTRADAS, RODAGENS, INFRAESTRUTURA E SERVIÇOS PÚBLICOS	<table><tr><th colspan="4">GOVERNO DO ESTADO DE RONDÔNIA</th></tr><tr><th colspan="4">DEPARTAMENTO DE ESTRADAS, RODAGENS, INFRAESTRUTURA E SERVIÇOS PÚBLICOS</th></tr><tr><th colspan="4">REVISÃO, ADEQUAÇÃO E ATUALIZAÇÃO DE PROJETO EXECUTIVO DE ENGENHARIA</th></tr><tr><td>RODovia:</td><td>RO-010</td><td>SEGMETO:</td><td>Estaca 136+0,00 à Estaca 1200+0,00</td></tr><tr><td>TRECHO:</td><td colspan="2">Estaca 136+0,00 (Urupá) – Estaca 2284+0,00 Rua Amapá (Mirante da Serra)</td><td>EXTENSÃO: 21,28 km</td></tr><tr><td colspan="3">TÍTULO:</td><td>LOTE: 01</td></tr><tr><td colspan="3" rowspan="2">SEÇÕES TRANSVERSAIS DE TERRAPLENAGEM</td><td>FOLHA: ST-208</td></tr><tr><td>ESCALA: 1:200</td></tr></table>	GOVERNO DO ESTADO DE RONDÔNIA				DEPARTAMENTO DE ESTRADAS, RODAGENS, INFRAESTRUTURA E SERVIÇOS PÚBLICOS				REVISÃO, ADEQUAÇÃO E ATUALIZAÇÃO DE PROJETO EXECUTIVO DE ENGENHARIA				RODovia:	RO-010	SEGMETO:	Estaca 136+0,00 à Estaca 1200+0,00	TRECHO:	Estaca 136+0,00 (Urupá) – Estaca 2284+0,00 Rua Amapá (Mirante da Serra)		EXTENSÃO: 21,28 km	TÍTULO:			LOTE: 01	SEÇÕES TRANSVERSAIS DE TERRAPLENAGEM			FOLHA: ST-208	ESCALA: 1:200
GOVERNO DO ESTADO DE RONDÔNIA																																						
DEPARTAMENTO DE ESTRADAS, RODAGENS, INFRAESTRUTURA E SERVIÇOS PÚBLICOS																																						
REVISÃO, ADEQUAÇÃO E ATUALIZAÇÃO DE PROJETO EXECUTIVO DE ENGENHARIA																																						
RODovia:	RO-010	SEGMETO:	Estaca 136+0,00 à Estaca 1200+0,00																																			
TRECHO:	Estaca 136+0,00 (Urupá) – Estaca 2284+0,00 Rua Amapá (Mirante da Serra)		EXTENSÃO: 21,28 km																																			
TÍTULO:			LOTE: 01																																			
SEÇÕES TRANSVERSAIS DE TERRAPLENAGEM			FOLHA: ST-208																																			
			ESCALA: 1:200																																			



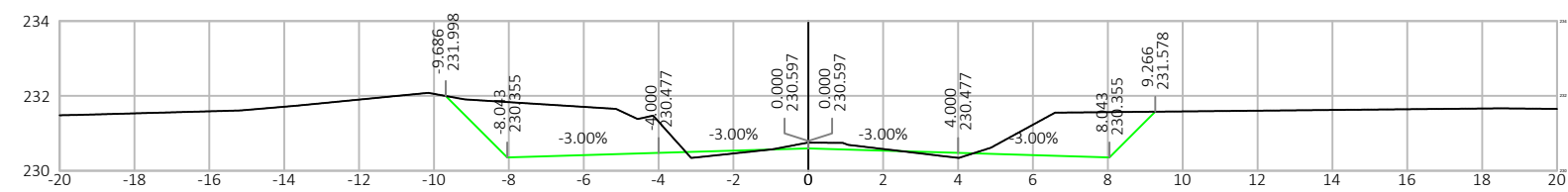
Nº.	DATA	APROVAÇÃO DO DER / RO	AUTORIA	APROVAÇÃO	DOCUMENTO	OBSERVAÇÕES:		 GOVERNO DE RONDÔNIA DEPARTAMENTO DE ESTRADAS, RODAGENS, INFRAESTRUTURA E SERVIÇOS PÚBLICOS	GOVERNO DO ESTADO DE RONDÔNIA DEPARTAMENTO DE ESTRADAS, RODAGENS, INFRAESTRUTURA E SERVIÇOS PÚBLICOS REVISÃO, ADEQUAÇÃO E ATUALIZAÇÃO DE PROJETO EXECUTIVO DE ENGENHARIA			
									RODOVIA: RO-010 SEGMENTO: Estaca 136+0,00 à Estaca 1200+0,00			
									TRECHO: Estaca 136+0,00 (Urupá) – Estaca 2284+0,00 Rua Amapá (Mirante da Serra) EXTENSÃO: 21,28 km LOTE: 01			
									TÍTULO: SEÇÕES TRANSVERSAIS DE TERRAPLENAGEM FOLHA: ST-209			
									ESCALA: 1:200			



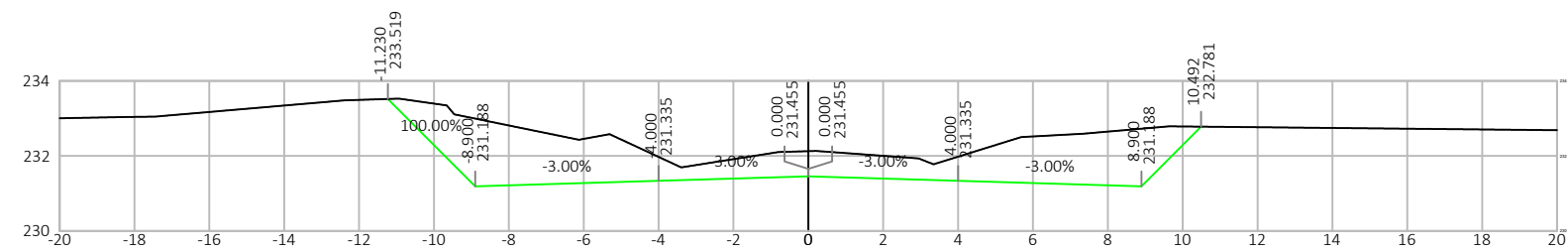
Nº.	DATA	APROVAÇÃO DO DER / RO	AUTORIA	APROVAÇÃO	DOCUMENTO	OBSERVAÇÕES:
						<div style="text-align: center;">  <p>CONVEXA</p> <p>PROJETOS E SERVIÇOS DE ENGENHARIA LTDA</p> </div> <div style="text-align: center; margin-top: 10px;">  <p>GOVERNO DE RONDÔNIA DEPARTAMENTO DE ESTRADAS, RODAGENS, INFRAESTRUTURA E SERVIÇOS PÚBLICOS</p> </div>

GOVERNO DO ESTADO DE RONDÔNIA			
DEPARTAMENTO DE ESTRADAS, RODAGENS, INFRAESTRUTURA E SERVIÇOS PÚBLICOS			
REVISÃO, ADEQUAÇÃO E ATUALIZAÇÃO DE PROJETO EXECUTIVO DE ENGENHARIA			
RODOVIA:	RO-010	SEGMENTO:	Estaca 136+0,00 à Estaca 1200+0,00
TRECHO:	Estaca 136+0,00 (Urupá) – Estaca 2284+0,00 Rua Amapá (Mirante da Serra)	EXTENSÃO:	21,28 km
TÍTULO:			LOTE: 01
SEÇÕES TRANSVERSAIS DE TERRAPLENAGEM			FOLHA: ST-210
			ESCALA: 1:200

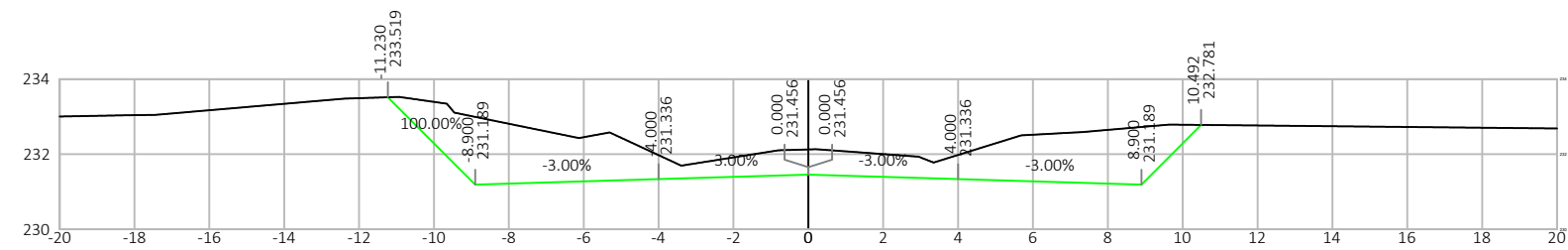
Estaca: 653+0.00





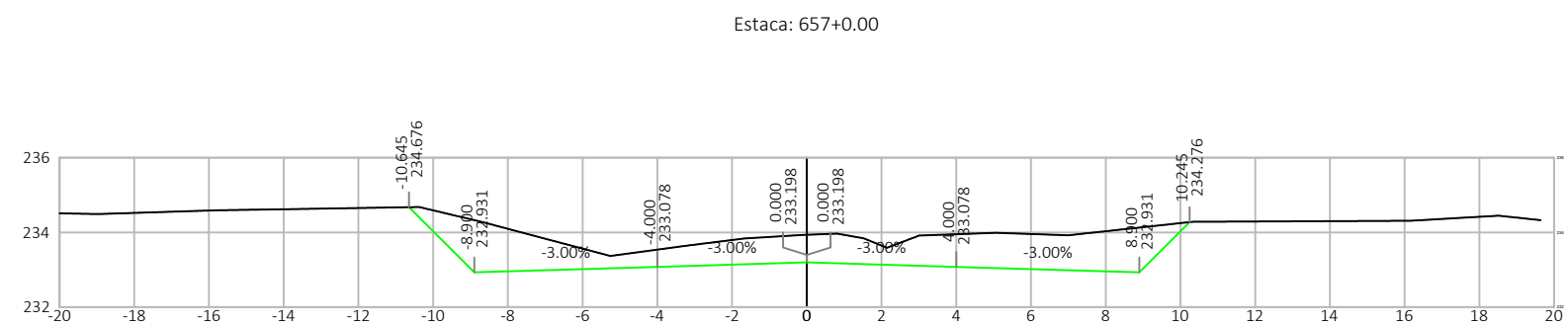
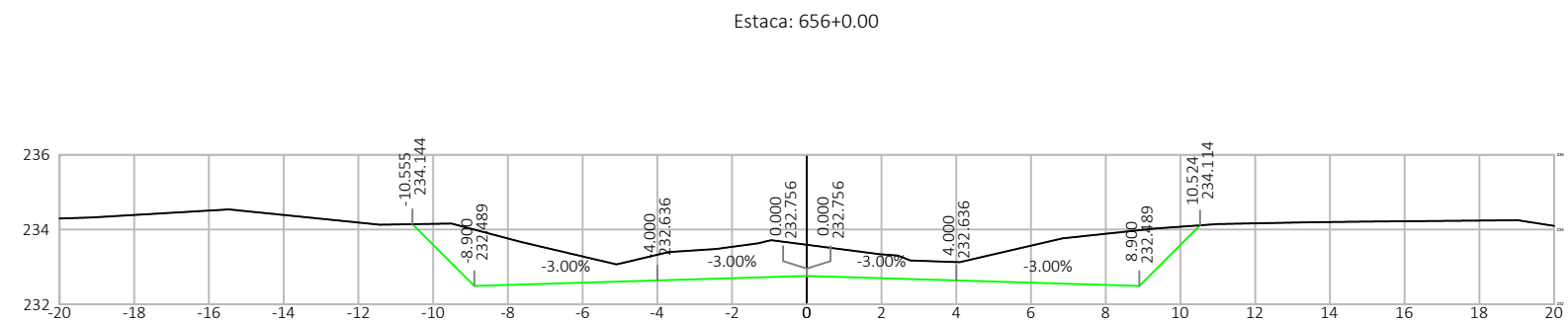
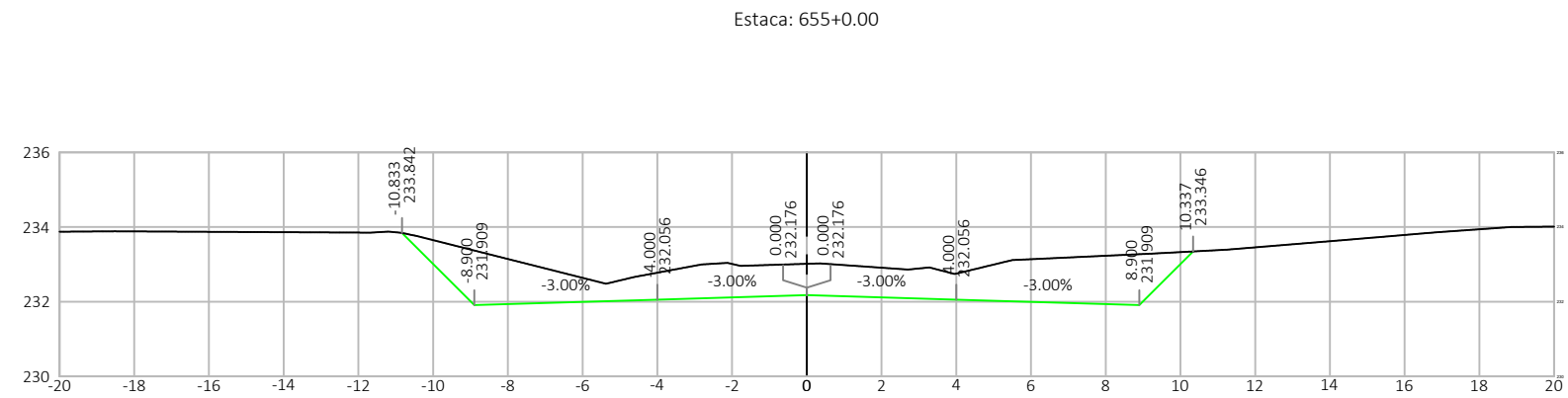
Estaca: 653+19.99





Estaca: 654+0.00



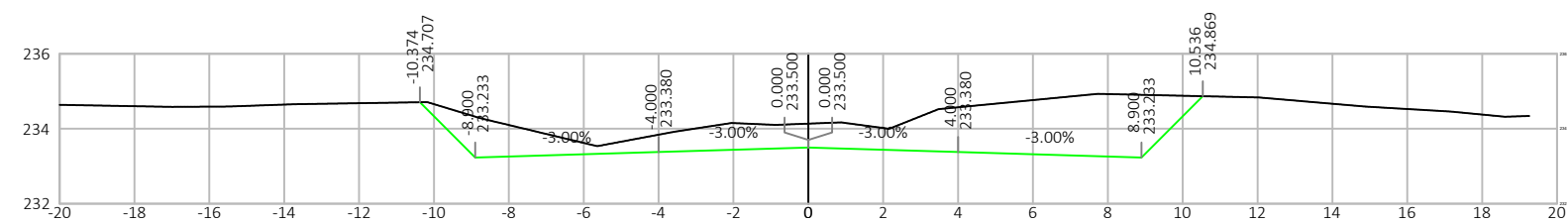
Nº.	DATA	APROVAÇÃO DO DER / RO	AUTORIA	APROVAÇÃO	DOCUMENTO	OBSERVAÇÕES:	 CONVEXA PROJETOS E SERVIÇOS DE ENGENHARIA LTDA	 GOVERNO DE RONDÔNIA DEPARTAMENTO DE ESTRADAS, RODAGENS, INFRAESTRUTURA E SERVIÇOS PÚBLICOS	GOVERNO DO ESTADO DE RONDÔNIA				
DEPARTAMENTO DE ESTRADAS, RODAGENS, INFRAESTRUTURA E SERVIÇOS PÚBLICOS													
REVISÃO, ADEQUAÇÃO E ATUALIZAÇÃO DE PROJETO EXECUTIVO DE ENGENHARIA													
RODOVIA:		RO-010		SEGMENTO:					Estaca 136+0,00 à Estaca 1200+0,00				
TRECHO:		Estaca 136+0,00 (Urupá) – Estaca 2284+0,00 Rua Amapá (Mirante da Serra)			EXTENSÃO:				21,28 km	LOTE:	01		
TÍTULO:									SEÇÕES TRANSVERSAIS DE TERRAPLENAGEM			FOLHA:	ST-211
												ESCALA:	1:200



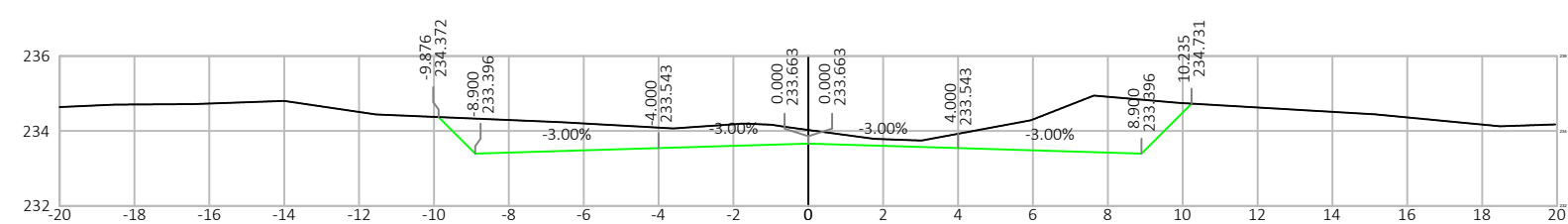
Nº.	DATA	APROVAÇÃO DO DER / RO	AUTORIA	APROVAÇÃO	DOCUMENTO	OBSERVAÇÕES:
						<div style="text-align: center;">  <p>CONVEXA</p> <p>PROJETOS E SERVIÇOS DE ENGENHARIA LTDA</p> </div> <div style="text-align: center; margin-top: 20px;">  <p>GOVERNO DE RONDÔNIA DEPARTAMENTO DE ESTRADAS, RODAGENS, INFRAESTRUTURA E SERVIÇOS PÚBLICOS</p> </div>

GOVERNO DO ESTADO DE RONDÔNIA			
DEPARTAMENTO DE ESTRADAS, RODAGENS, INFRAESTRUTURA E SERVIÇOS PÚBLICOS			
REVISÃO, ADEQUAÇÃO E ATUALIZAÇÃO DE PROJETO EXECUTIVO DE ENGENHARIA			
RODOVIA:	RO-010	SEGMENTO:	Estaca 136+0,00 à Estaca 1200+0,00
TRECHO:	Estaca 136+0,00 (Urupá) – Estaca 2284+0,00 Rua Amapá (Mirante da Serra)	EXTENSÃO:	21,28 km
TÍTULO:			LOTE: 01
SEÇÕES TRANSVERSAIS DE TERRAPLENAGEM			FOLHA: ST-212
			ESCALA: 1:200

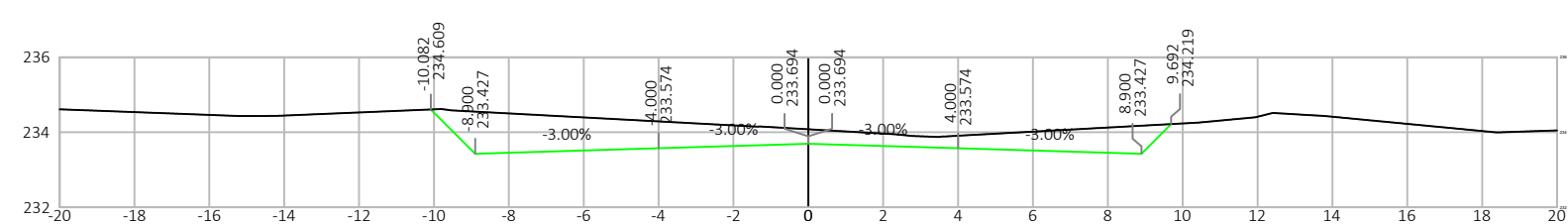
Estaca: 658+0.00





Estaca: 659+0.00

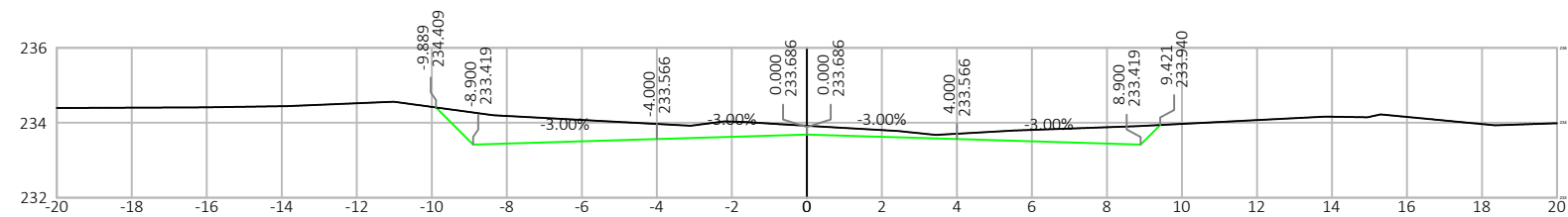


Estaca: 659+13.38

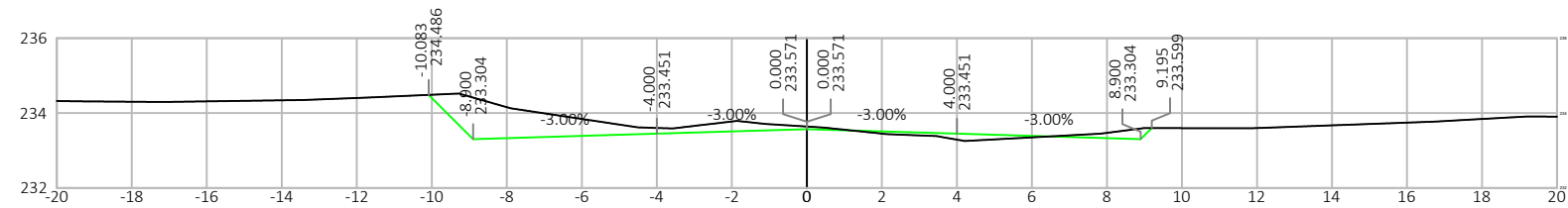


Nº.	DATA	APROVAÇÃO DO DER / RO	AUTORIA	APROVAÇÃO	DOCUMENTO	OBSERVAÇÕES:	 PROJETOS E SERVIÇOS DE ENGENHARIA LTDA	 GOVERNO DE RONDÔNIA DEPARTAMENTO DE ESTRADAS, RODAGENS, INFRAESTRUTURA E SERVIÇOS PÚBLICOS	GOVERNO DO ESTADO DE RONDÔNIA						
									DEPARTAMENTO DE ESTRADAS, RODAGENS, INFRAESTRUTURA E SERVIÇOS PÚBLICOS						
									REVISÃO, ADEQUAÇÃO E ATUALIZAÇÃO DE PROJETO EXECUTIVO DE ENGENHARIA						
									RODOVIA:	RO-010	SEGMENTO:	Estaca 136+0,00 à Estaca 1200+0,00			
									TRECHO:	Estaca 136+0,00 (Urupá) – Estaca 2284+0,00 Rua Amapá (Mirante da Serra)		EXTENSÃO:	21,28 km	LOTE:	01
									TÍTULO:	SEÇÕES TRANSVERSAIS DE TERRAPLENAGEM				FOLHA:	ST-213
											ESCALA:	1:200			

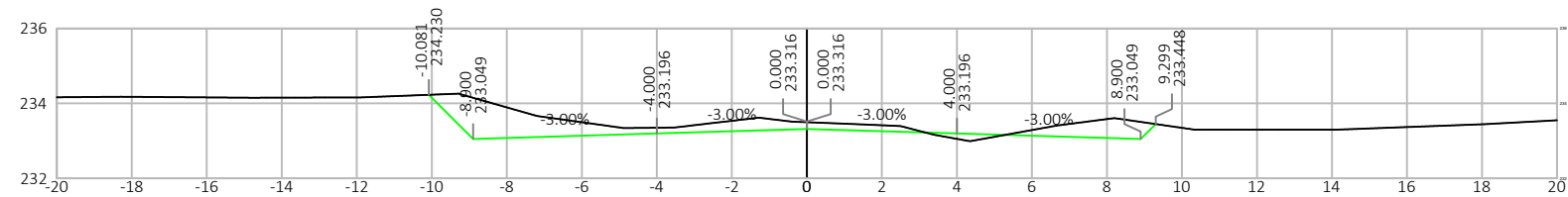
Estaca: 660+0.00





Estaca: 661+0.00

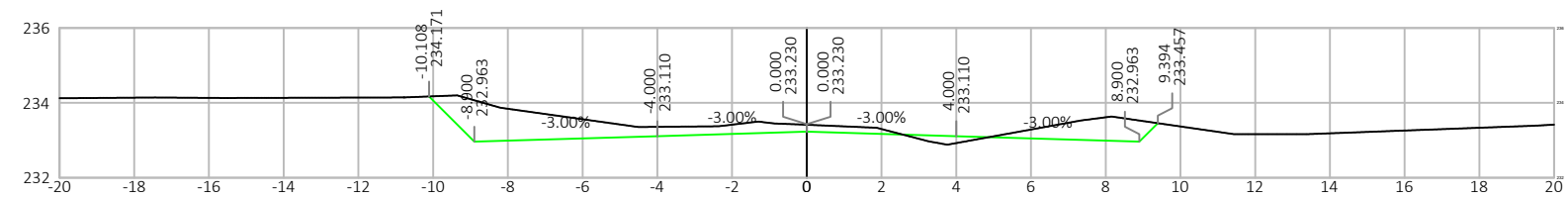


Estaca: 662+0.00

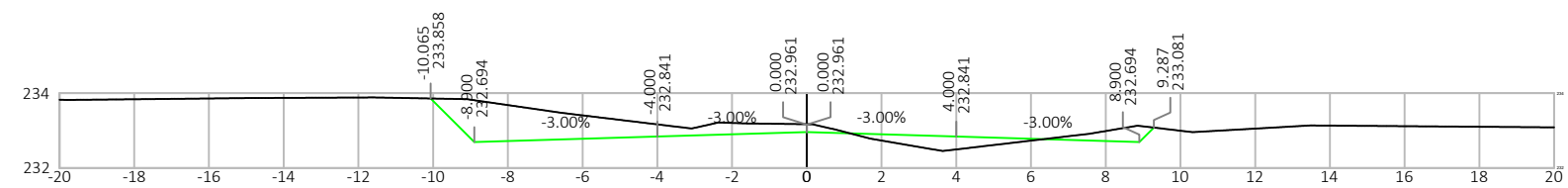


Nº.	DATA	APROVAÇÃO DO DER / RO	AUTORIA	APROVAÇÃO	DOCUMENTO	OBSERVAÇÕES:	 PROJETOS E SERVIÇOS DE ENGENHARIA LTDA	 GOVERNO DE RONDÔNIA DEPARTAMENTO DE ESTRADAS, RODAGENS, INFRAESTRUTURA E SERVIÇOS PÚBLICOS	GOVERNO DO ESTADO DE RONDÔNIA						
									DEPARTAMENTO DE ESTRADAS, RODAGENS, INFRAESTRUTURA E SERVIÇOS PÚBLICOS						
									REVISÃO, ADEQUAÇÃO E ATUALIZAÇÃO DE PROJETO EXECUTIVO DE ENGENHARIA						
									RODOVIA:	RO-010	SEGMENTO:	Estaca 136+0,00 à Estaca 1200+0,00			
									TRECHO:	Estaca 136+0,00 (Urupá) – Estaca 2284+0,00 Rua Amapá (Mirante da Serra)		EXTENSÃO:	21,28 km	LOTE:	01
									TÍTULO:	SEÇÕES TRANSVERSAIS DE TERRAPLENAGEM			FOLHA:	ST-214	
											ESCALA:	1:200			

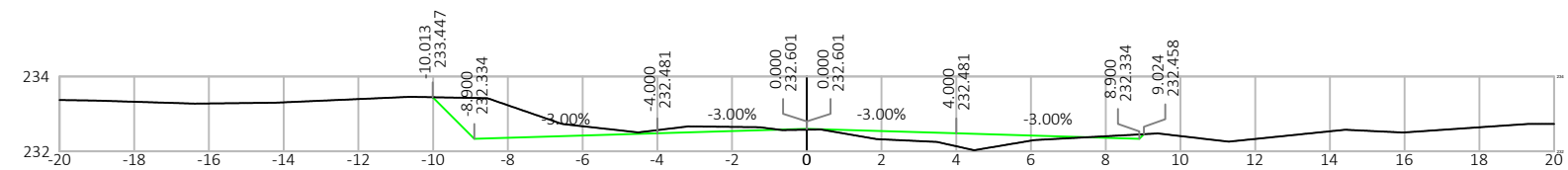
Estaca: 662+5.00





Estaca: 663+0.00

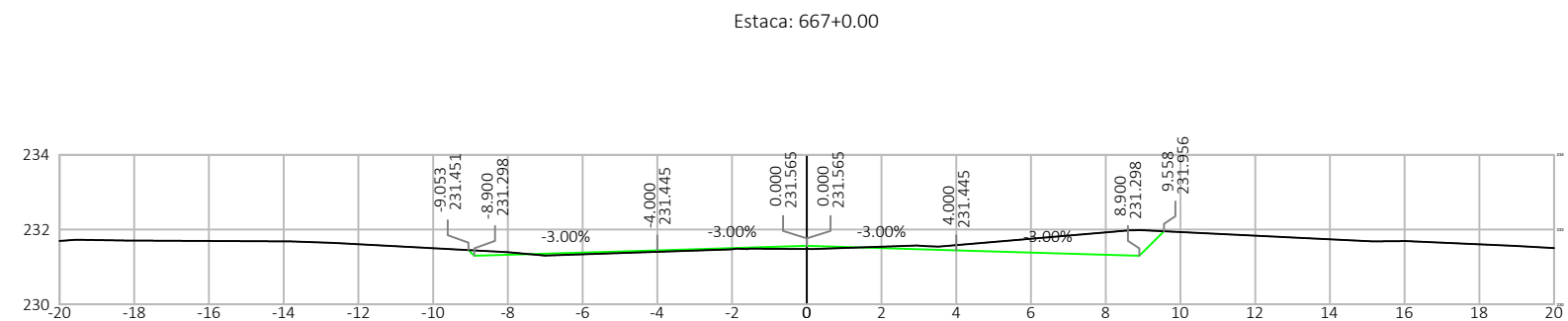
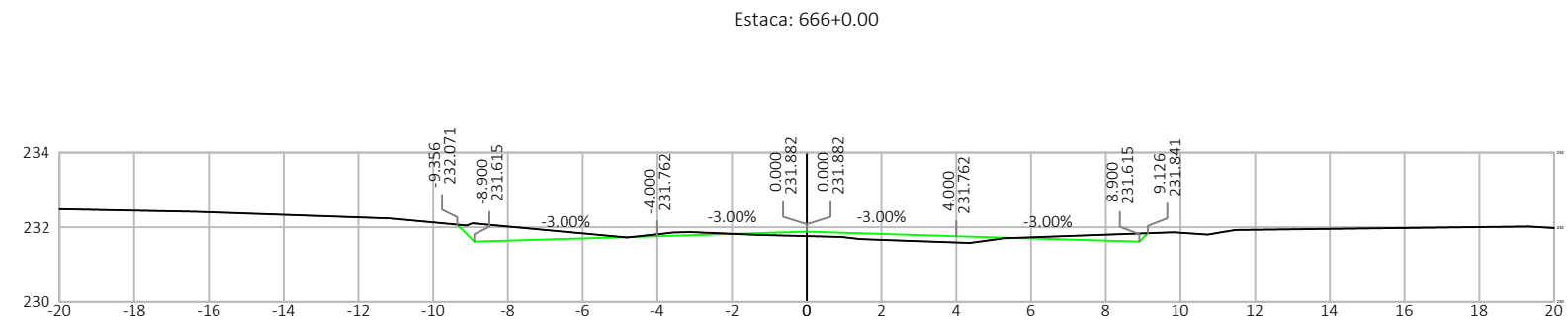
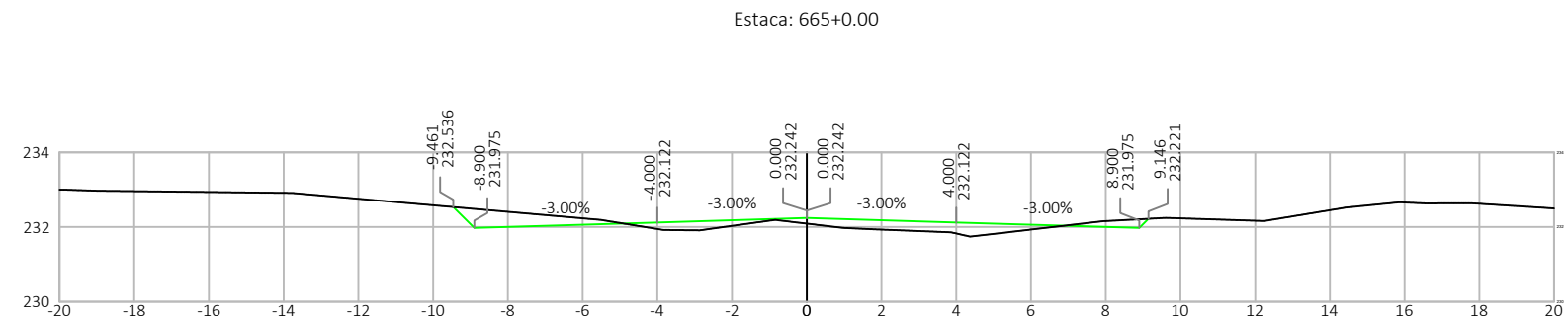




Estaca: 664+0.00



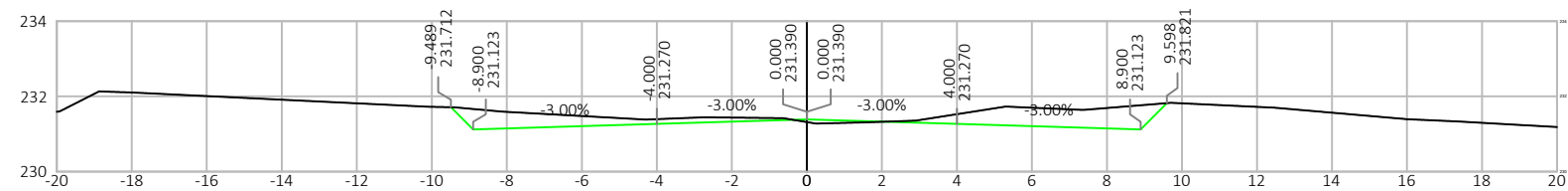
Nº.	DATA	APROVAÇÃO DO DER / RO	AUTORIA	APROVAÇÃO	DOCUMENTO	OBSERVAÇÕES:
						<div style="text-align: center;">  <p>CONVEXA</p> <p>PROJETOS E SERVIÇOS DE ENGENHARIA LTDA</p> </div> <div style="text-align: center; margin-top: 10px;">  <p>GOVERNO DE RONDÔNIA DEPARTAMENTO DE ESTRADAS, RODAGENS, INFRAESTRUTURA E SERVIÇOS PÚBLICOS</p> </div>

GOVERNO DO ESTADO DE RONDÔNIA			
DEPARTAMENTO DE ESTRADAS, RODAGENS, INFRAESTRUTURA E SERVIÇOS PÚBLICOS			
REVISÃO, ADEQUAÇÃO E ATUALIZAÇÃO DE PROJETO EXECUTIVO DE ENGENHARIA			
RODovia:	RO-010	SEGMTO:	Estaca 136+0,00 à Estaca 1200+0,00
TRECHO:	Estaca 136+0,00 (Urupá) – Estaca 2284+0,00 Rua Amapá (Mirante da Serra)	EXTENSAO:	21,28 km
		LOTE:	01
TÍTULO:			FOLHA:
SEÇÕES TRANSVERSAIS DE TERRAPLENAGEM			ST-215
			ESCALA:
			1:200

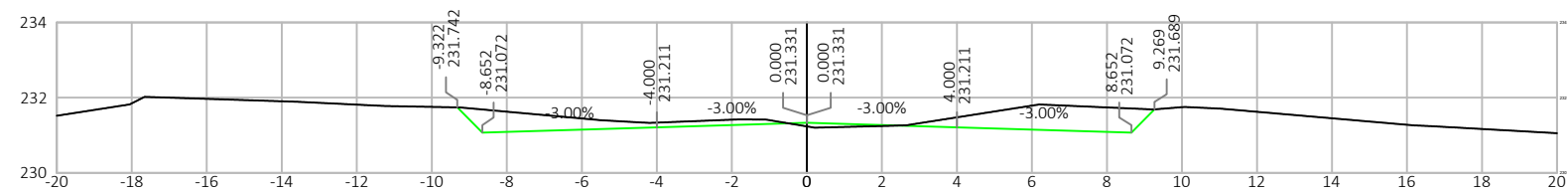


Nº.	DATA	APROVAÇÃO DO DER / RO	AUTORIA	APROVAÇÃO	DOCUMENTO	OBSERVAÇÕES:
						<div>  <div>  <div> GOVERNO DE RONDÔNIA DEPARTAMENTO DE ESTRADAS, RODAGENS, INFRAESTRUTURA E SERVIÇOS PÚBLICOS </div> </div> </div>

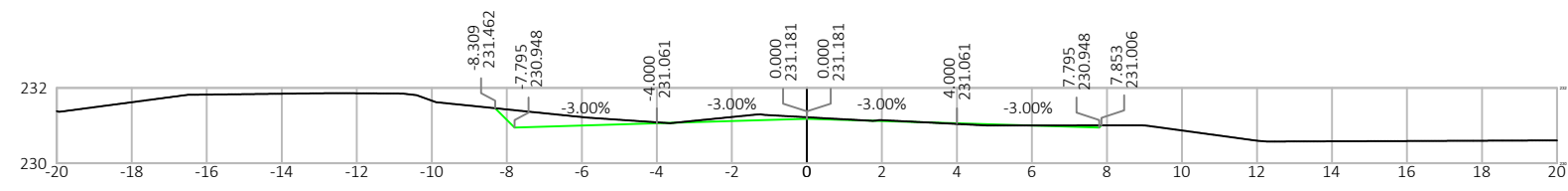
Estaca: 667+14.21





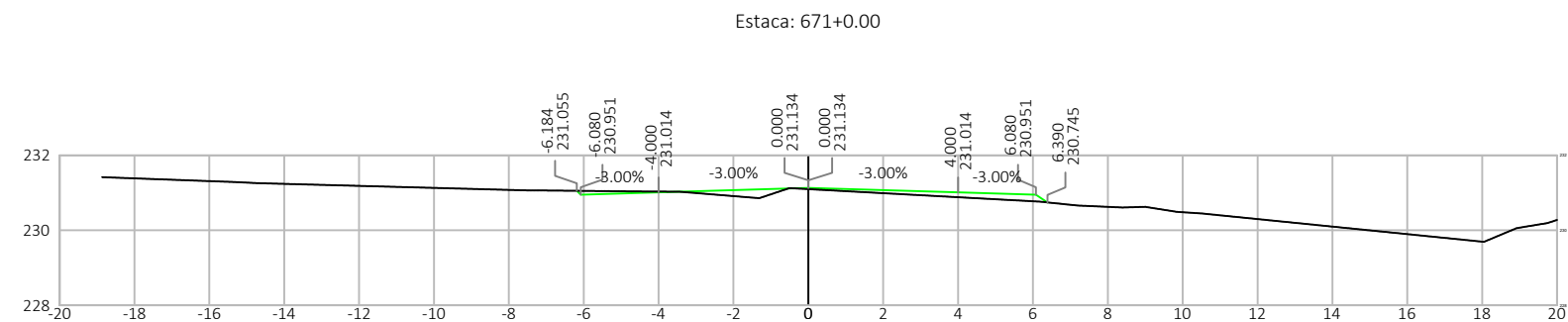
Estaca: 668+0.00





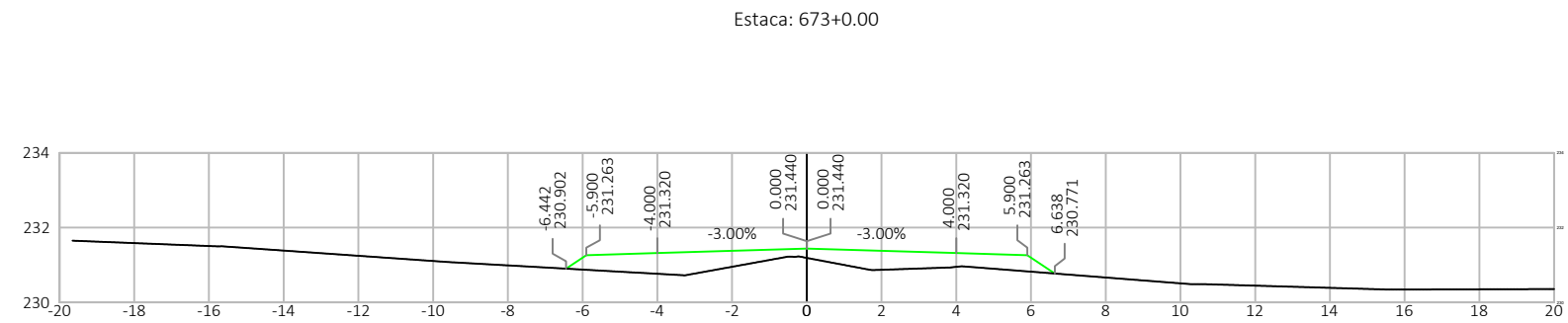
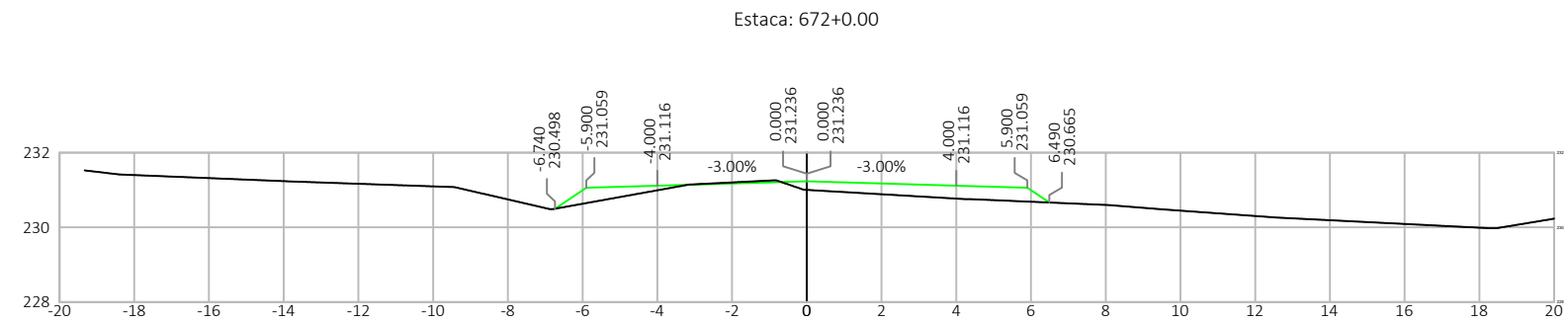
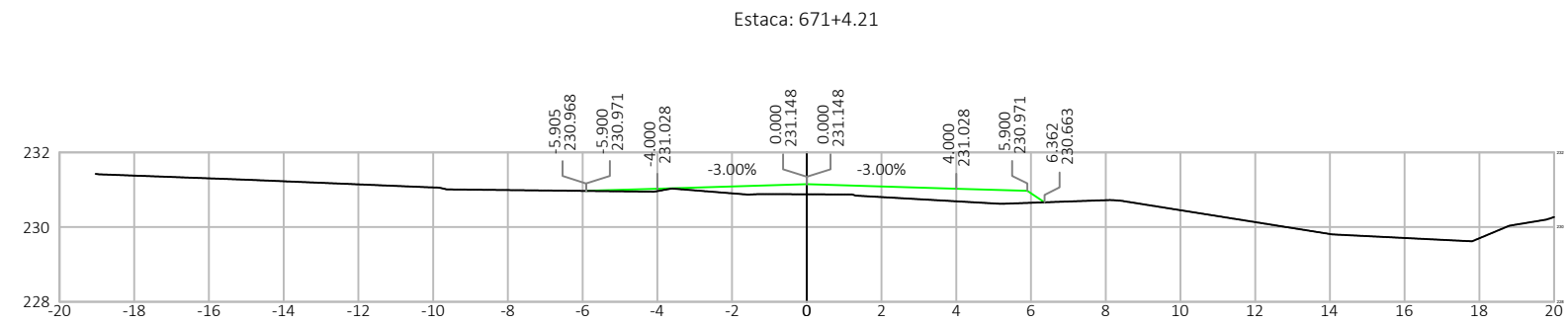
Estaca: 669+0.00





Nº.	DATA	APROVAÇÃO DO DER / RO	AUTORIA	APROVAÇÃO	DOCUMENTO	OBSERVAÇÕES:	 CONVEXA PROJETOS E SERVIÇOS DE ENGENHARIA LTDA	 GOVERNO DE RONDÔNIA DEPARTAMENTO DE ESTRADAS, RODAGENS, INFRAESTRUTURA E SERVIÇOS PÚBLICOS	GOVERNO DO ESTADO DE RONDÔNIA					
									DEPARTAMENTO DE ESTRADAS, RODAGENS, INFRAESTRUTURA E SERVIÇOS PÚBLICOS					
									REVISÃO, ADEQUAÇÃO E ATUALIZAÇÃO DE PROJETO EXECUTIVO DE ENGENHARIA					
									RODOVIA:	RO-010	SEGMENTO:	Estaca 136+0,00 à Estaca 1200+0,00		
									TRECHO:	Estaca 136+0,00 (Urupá) – Estaca 2284+0,00 Rua Amapá (Mirante da Serra)		EXTENSÃO:	21,28 km	LOTE:
							TÍTULO:				SEÇÕES TRANSVERSAIS DE TERRAPLENAGEM		FOLHA:	ST-217
													ESCALA:	1:200



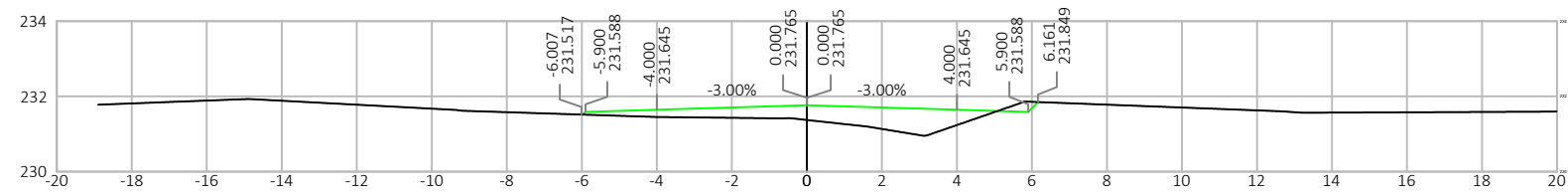
Nº.	DATA	APROVAÇÃO DO DER / RO	AUTORIA	APROVAÇÃO	DOCUMENTO	OBSERVAÇÕES:	 PROJETOS E SERVIÇOS DE ENGENHARIA LTDA	 GOVERNO DE RONDÔNIA DEPARTAMENTO DE ESTRADAS, RODAGENS, INFRAESTRUTURA E SERVIÇOS PÚBLICOS	GOVERNO DO ESTADO DE RONDÔNIA				
DEPARTAMENTO DE ESTRADAS, RODAGENS, INFRAESTRUTURA E SERVIÇOS PÚBLICOS													
REVISÃO, ADEQUAÇÃO E ATUALIZAÇÃO DE PROJETO EXECUTIVO DE ENGENHARIA													
RODOVIA:		RO-010		SEGMENTO:					Estaca 136+0,00 à Estaca 1200+0,00				
TRECHO:		Estaca 136+0,00 (Urupá) – Estaca 2284+0,00 Rua Amapá (Mirante da Serra)							EXTENSÃO:		21,28 km	LOTE:	01
TÍTULO:									SEÇÕES TRANSVERSAIS DE TERRAPLENAGEM		FOLHA:	ST-218	
									ESCALA:		1:200		



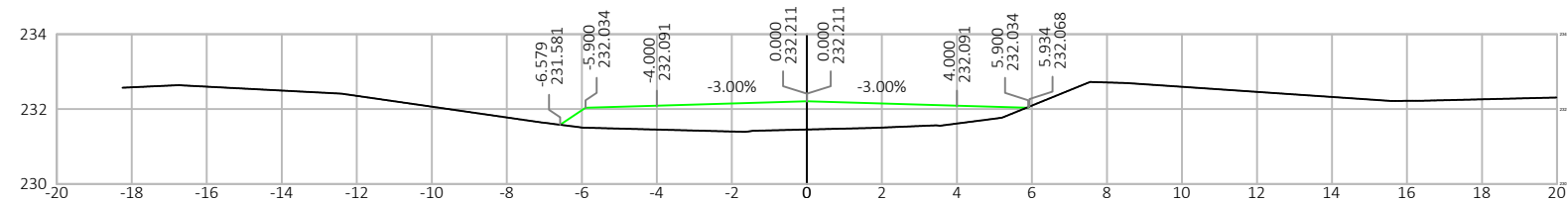
Nº.	DATA	APROVAÇÃO DO DER / RO	AUTORIA	APROVAÇÃO	DOCUMENTO	OBSERVAÇÕES:
						<div style="text-align: center;">  <p>CONVEXA</p> <p>PROJETOS E SERVIÇOS DE ENGENHARIA LTDA</p> </div> <div style="text-align: center; margin-top: 10px;">  <p>GOVERNO DE RONDÔNIA DEPARTAMENTO DE ESTRADAS, RODAGENS, INFRAESTRUTURA E SERVIÇOS PÚBLICOS</p> </div>

GOVERNO DO ESTADO DE RONDÔNIA			
DEPARTAMENTO DE ESTRADAS, RODAGENS, INFRAESTRUTURA E SERVIÇOS PÚBLICOS			
REVISÃO, ADEQUAÇÃO E ATUALIZAÇÃO DE PROJETO EXECUTIVO DE ENGENHARIA			
RODOVIA:	RO-010	SEGMENTO:	Estaca 136+0,00 à Estaca 1200+0,00
TRECHO:	Estaca 136+0,00 (Urupá) – Estaca 2284+0,00 Rua Amapá (Mirante da Serra)	EXTENSAO:	21,28 km
TÍTULO:			LOTE: 01
SEÇÕES TRANSVERSAIS DE TERRAPLENAGEM			FOLHA: ST-219
			ESCALA: 1:200

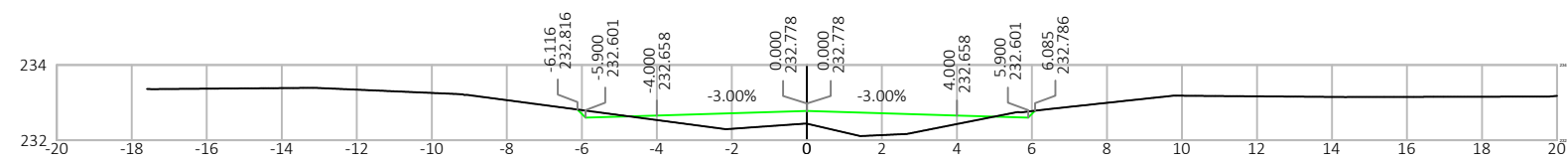
Estaca: 674+0.00





Estaca: 675+0.00

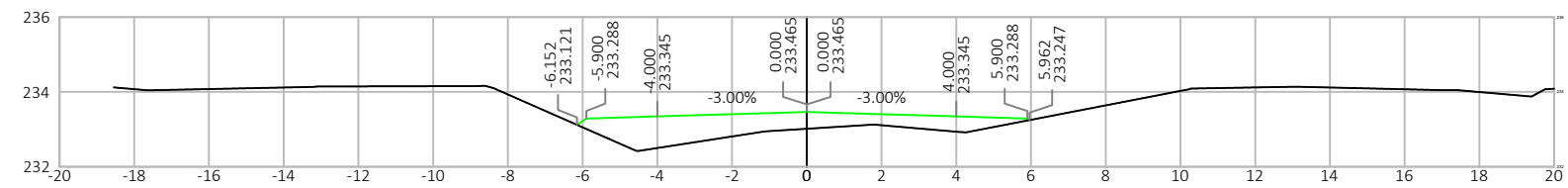


Estaca: 676+0.00

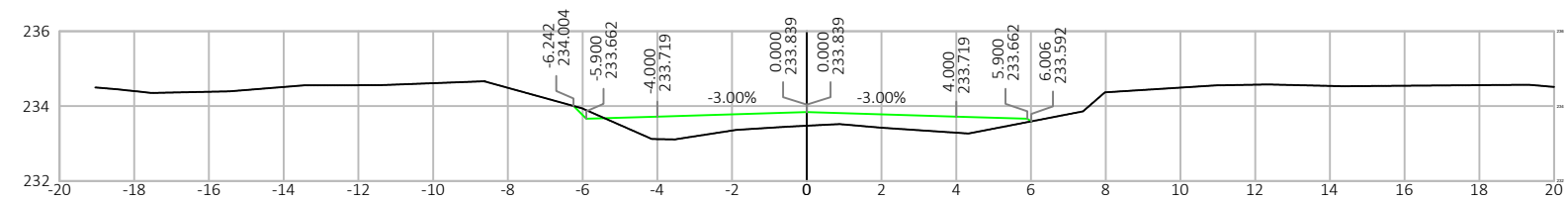


Nº.	DATA	APROVAÇÃO DO DER / RO	AUTORIA	APROVAÇÃO	DOCUMENTO	OBSERVAÇÕES:	 CONVEXA PROJETOS E SERVIÇOS DE ENGENHARIA LTDA	 GOVERNO DE RONDÔNIA DEPARTAMENTO DE ESTRADAS, RODAGENS, INFRAESTRUTURA E SERVIÇOS PÚBLICOS	GOVERNO DO ESTADO DE RONDÔNIA						
									DEPARTAMENTO DE ESTRADAS, RODAGENS, INFRAESTRUTURA E SERVIÇOS PÚBLICOS						
									REVISÃO, ADEQUAÇÃO E ATUALIZAÇÃO DE PROJETO EXECUTIVO DE ENGENHARIA						
									RODOVIA:	RO-010	SEGMENTO:	Estaca 136+0,00 à Estaca 1200+0,00			
									TRECHO:	Estaca 136+0,00 (Urupá) – Estaca 2284+0,00 Rua Amapá (Mirante da Serra)		EXTENSÃO:	21,28 km	LOTE:	01
									TÍTULO:	SEÇÕES TRANSVERSAIS DE TERRAPLENAGEM				FOLHA:	ST-220
										ESCALA:	1:200				

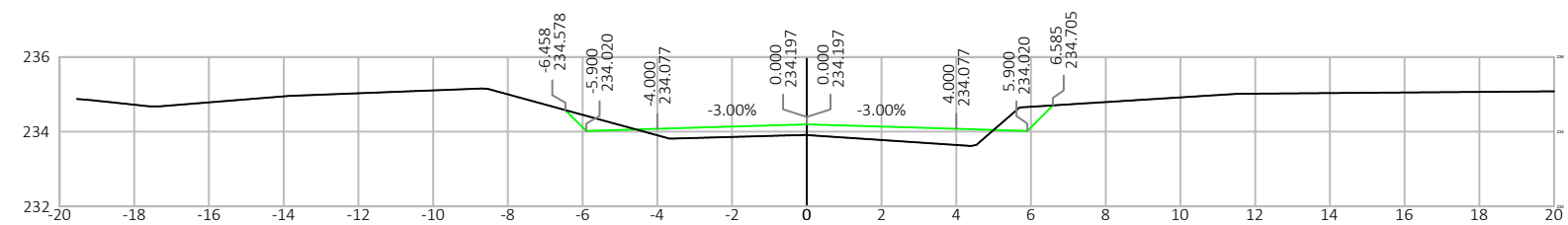
Estaca: 677+0.00





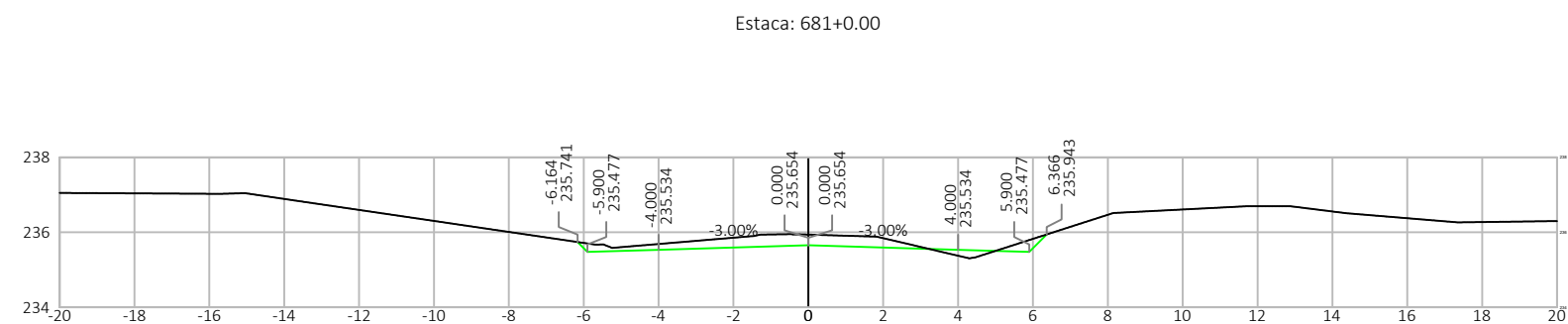
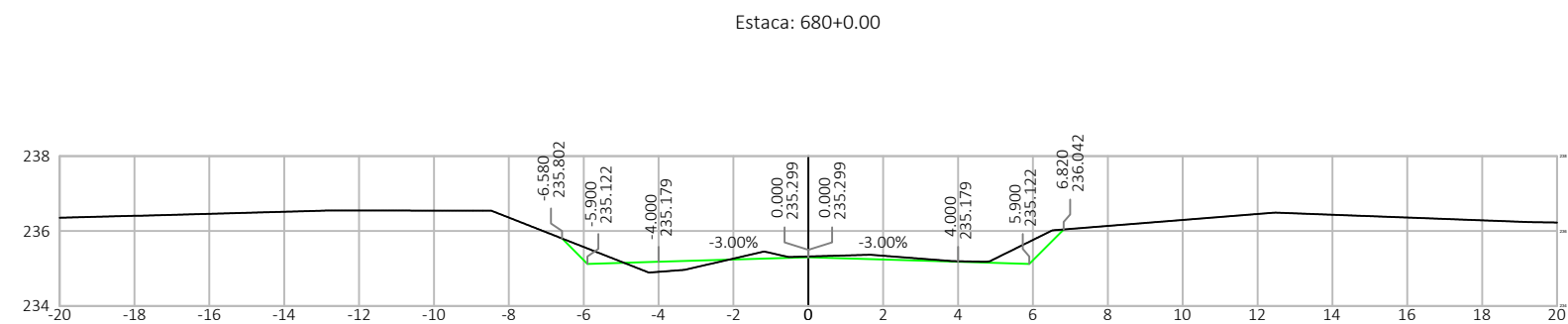
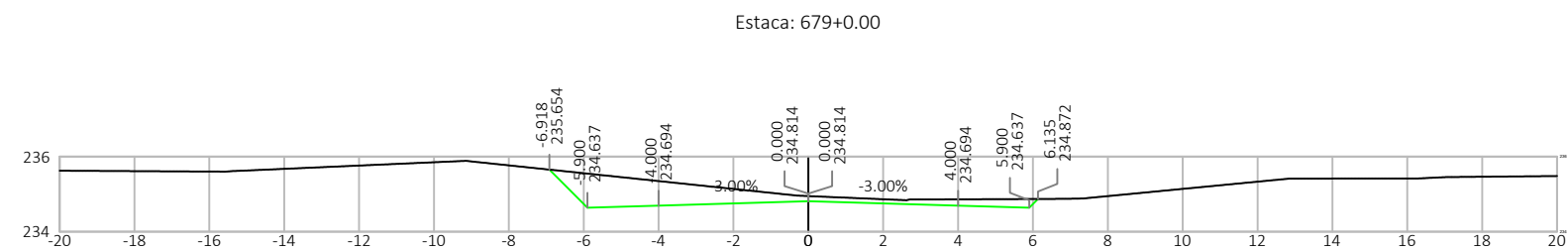
Estaca: 677+10.00





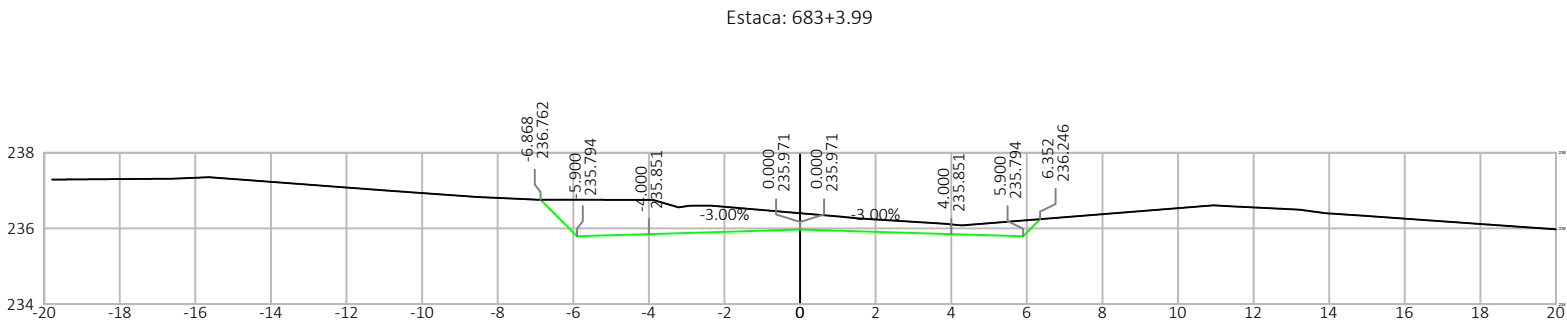
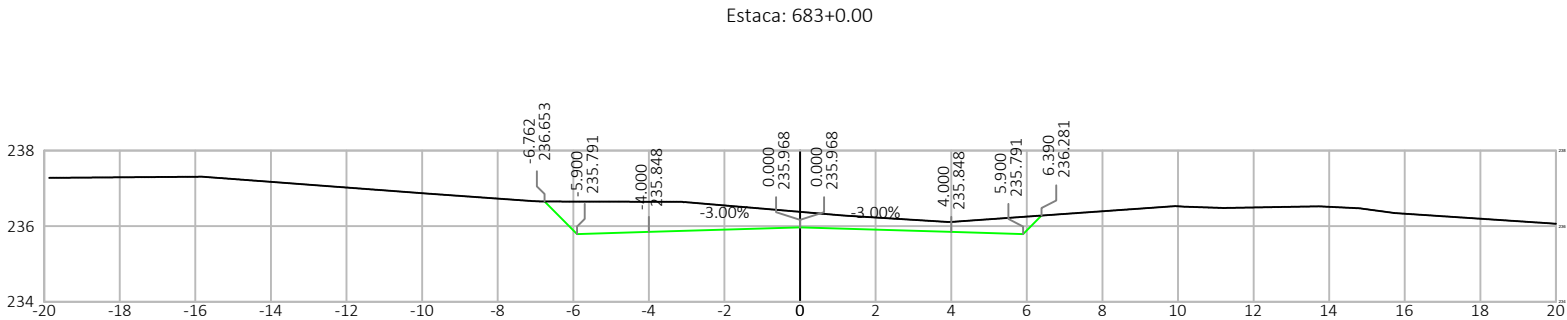
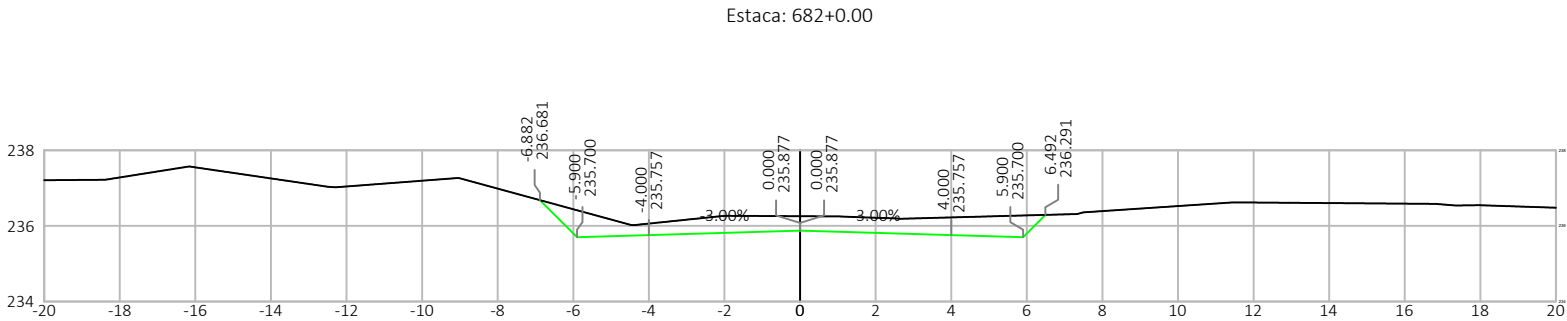
Estaca: 678+0.00






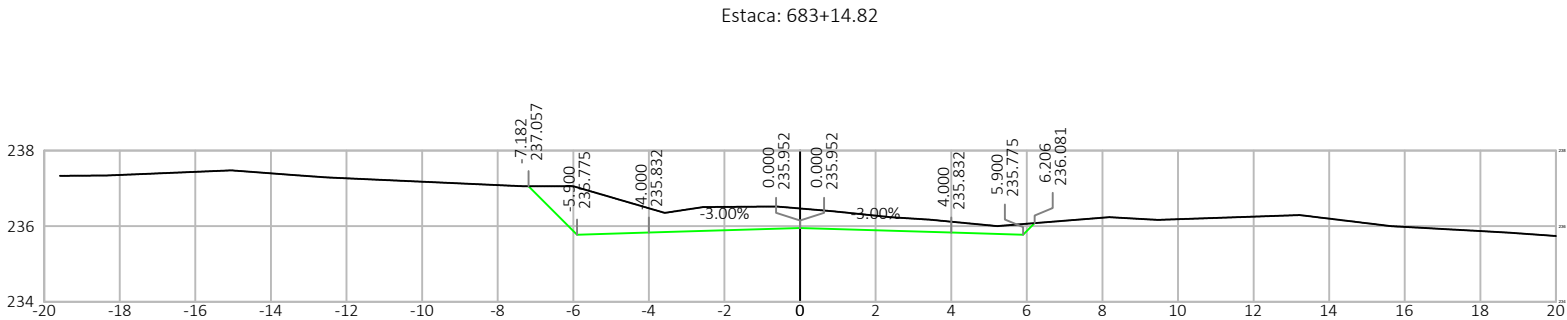
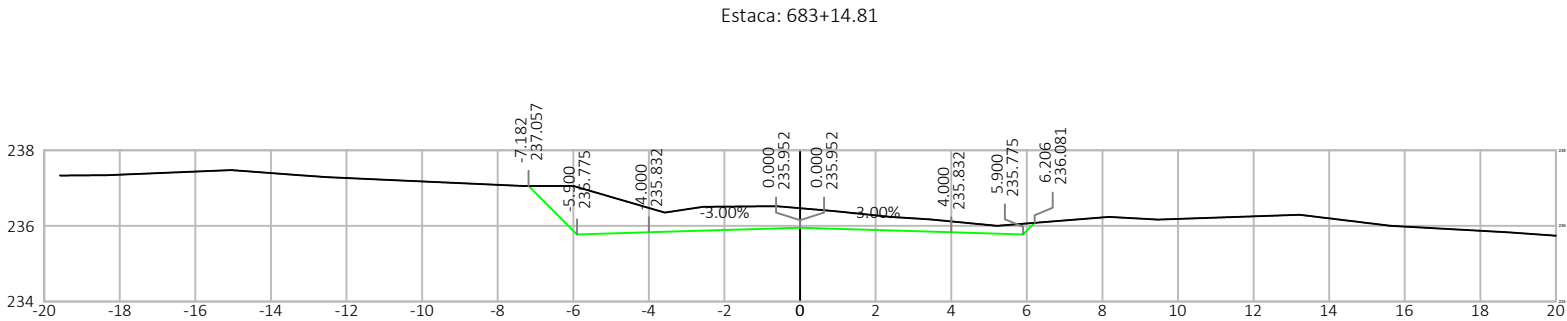
Nº.	DATA	APROVAÇÃO DO DER / RO	AUTORIA	APROVAÇÃO	DOCUMENTO	OBSERVAÇÕES:	 PROJETOS E SERVIÇOS DE ENGENHARIA LTDA	 GOVERNO DE RONDÔNIA DEPARTAMENTO DE ESTRADAS, RODAGENS, INFRAESTRUTURA E SERVIÇOS PÚBLICOS	<table><tr><th colspan="4">GOVERNO DO ESTADO DE RONDÔNIA</th></tr><tr><th colspan="4">DEPARTAMENTO DE ESTRADAS, RODAGENS, INFRAESTRUTURA E SERVIÇOS PÚBLICOS</th></tr><tr><th colspan="4">REVISÃO, ADEQUAÇÃO E ATUALIZAÇÃO DE PROJETO EXECUTIVO DE ENGENHARIA</th></tr><tr><td>RODOVIA:</td><td>RO-010</td><td>SEGMENTO:</td><td>Estaca 136+0,00 à Estaca 1200+0,00</td></tr><tr><td>TRECHO:</td><td colspan="2">Estaca 136+0,00 (Urupá) – Estaca 2284+0,00 Rua Amapá (Mirante da Serra)</td><td>EXTENSÃO: 21,28 km</td></tr><tr><td colspan="3">TÍTULO:</td><td>LOTE: 01</td></tr><tr><td colspan="3"></td><td>FOLHA: ST-221</td></tr><tr><td colspan="3"></td><td>ESCALA: 1:200</td></tr></table>	GOVERNO DO ESTADO DE RONDÔNIA				DEPARTAMENTO DE ESTRADAS, RODAGENS, INFRAESTRUTURA E SERVIÇOS PÚBLICOS				REVISÃO, ADEQUAÇÃO E ATUALIZAÇÃO DE PROJETO EXECUTIVO DE ENGENHARIA				RODOVIA:	RO-010	SEGMENTO:	Estaca 136+0,00 à Estaca 1200+0,00	TRECHO:	Estaca 136+0,00 (Urupá) – Estaca 2284+0,00 Rua Amapá (Mirante da Serra)		EXTENSÃO: 21,28 km	TÍTULO:			LOTE: 01				FOLHA: ST-221				ESCALA: 1:200
GOVERNO DO ESTADO DE RONDÔNIA																																									
DEPARTAMENTO DE ESTRADAS, RODAGENS, INFRAESTRUTURA E SERVIÇOS PÚBLICOS																																									
REVISÃO, ADEQUAÇÃO E ATUALIZAÇÃO DE PROJETO EXECUTIVO DE ENGENHARIA																																									
RODOVIA:	RO-010	SEGMENTO:	Estaca 136+0,00 à Estaca 1200+0,00																																						
TRECHO:	Estaca 136+0,00 (Urupá) – Estaca 2284+0,00 Rua Amapá (Mirante da Serra)		EXTENSÃO: 21,28 km																																						
TÍTULO:			LOTE: 01																																						
			FOLHA: ST-221																																						
			ESCALA: 1:200																																						





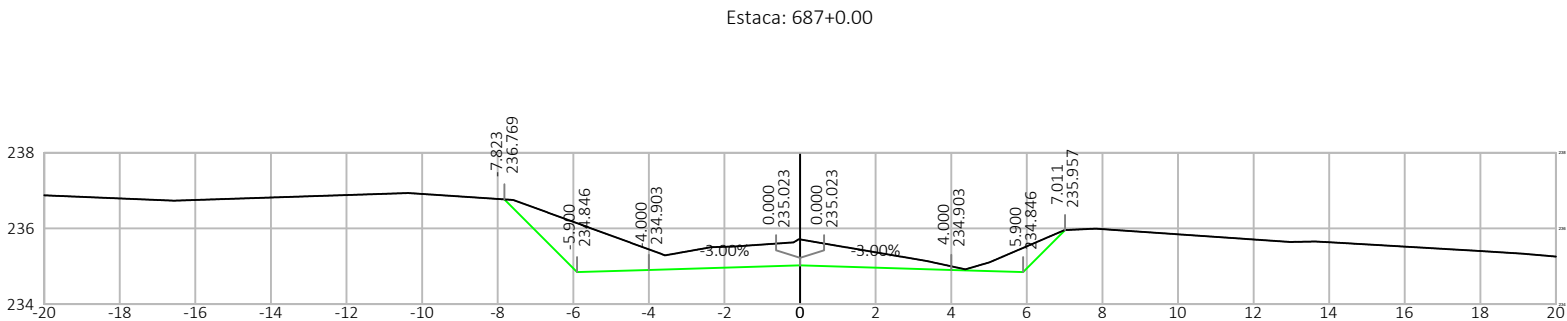
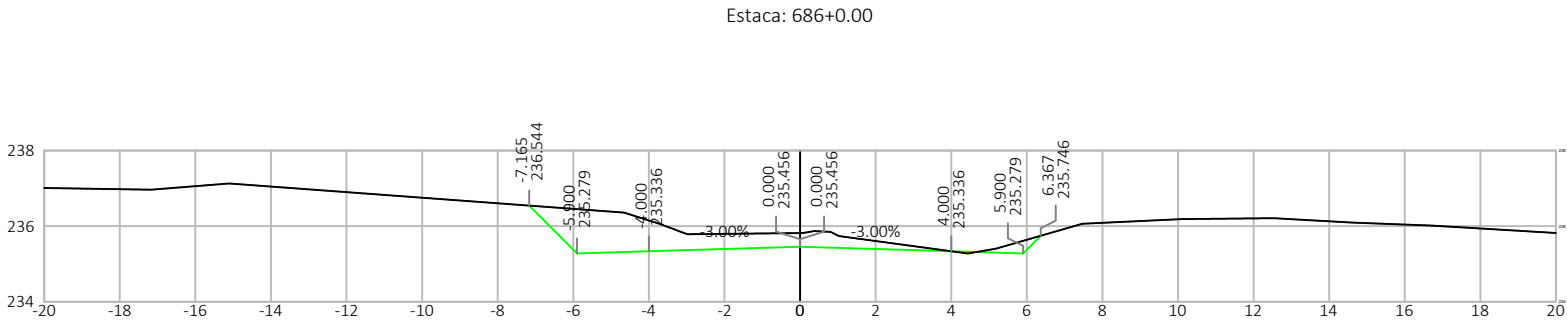
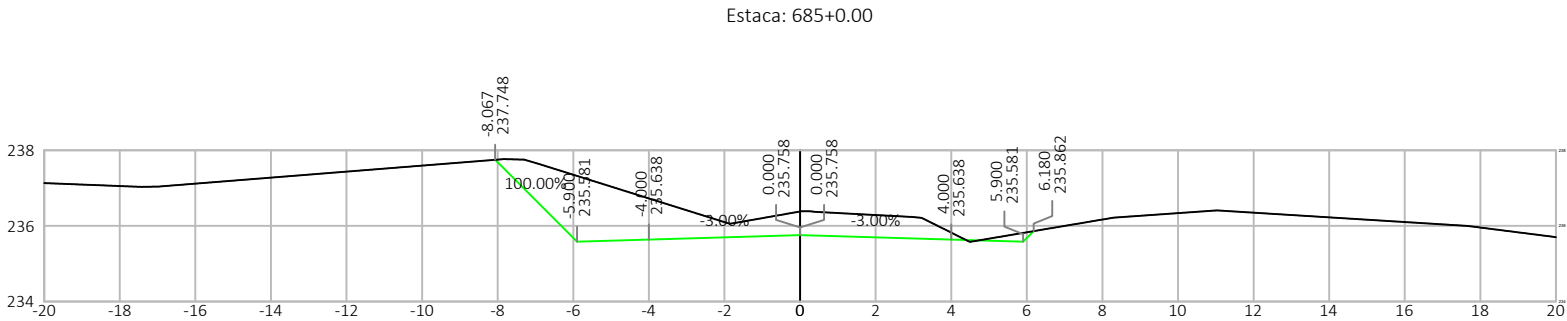
Nº.	DATA	APROVAÇÃO DO DER / RO	AUTORIA	APROVAÇÃO	DOCUMENTO	OBSERVAÇÕES:	 PROJETOS E SERVIÇOS DE ENGENHARIA LTDA	 GOVERNO DE RONDÔNIA DEPARTAMENTO DE ESTRADAS, RODAGENS, INFRAESTRUTURA E SERVIÇOS PÚBLICOS	GOVERNO DO ESTADO DE RONDÔNIA				
DEPARTAMENTO DE ESTRADAS, RODAGENS, INFRAESTRUTURA E SERVIÇOS PÚBLICOS													
REVISÃO, ADEQUAÇÃO E ATUALIZAÇÃO DE PROJETO EXECUTIVO DE ENGENHARIA													
RODOVIA:		RO-010		SEGMENTO:					Estaca 136+0,00 à Estaca 1200+0,00				
TRECHO:		Estaca 136+0,00 (Urupá) – Estaca 2284+0,00 Rua Amapá (Mirante da Serra)		EXTENSÃO:					21,28 km		LOTE: 01		
TÍTULO:									SEÇÕES TRANSVERSAIS DE TERRAPLENAGEM			FOLHA: ST-222	
												ESCALA: 1:200	





Nº.	DATA	APROVAÇÃO DO DER / RO	AUTORIA	APROVAÇÃO	DOCUMENTO	OBSERVAÇÕES:	 CONVEXA PROJETOS E SERVIÇOS DE ENGENHARIA LTDA	 GOVERNO DE RONDÔNIA DEPARTAMENTO DE ESTRADAS, RODAGENS, INFRAESTRUTURA E SERVIÇOS PÚBLICOS	GOVERNO DO ESTADO DE RONDÔNIA						
									DEPARTAMENTO DE ESTRADAS, RODAGENS, INFRAESTRUTURA E SERVIÇOS PÚBLICOS						
									REVISÃO, ADEQUAÇÃO E ATUALIZAÇÃO DE PROJETO EXECUTIVO DE ENGENHARIA						
									RODOVIA:	RO-010	SEGMENTO:	Estaca 136+0,00 à Estaca 1200+0,00			
									TRECHO:	Estaca 136+0,00 (Urupá) – Estaca 2284+0,00 Rua Amapá (Mirante da Serra)		EXTENSÃO:	21,28 km	LOTE:	01
									TÍTULO:	SEÇÕES TRANSVERSAIS DE TERRAPLENAGEM				FOLHA:	ST-223
										ESCALA:	1:200				

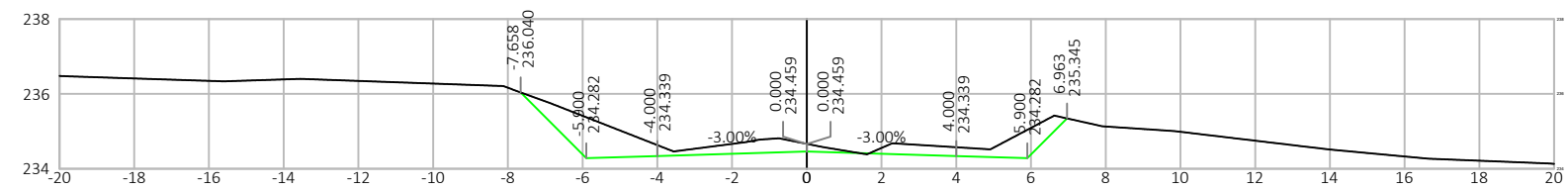


Nº.	DATA	APROVAÇÃO DO DER / RO	AUTORIA	APROVAÇÃO	DOCUMENTO	OBSERVAÇÕES:	 <div>CONVEXA</div> <div>PROJETOS E SERVIÇOS DE ENGENHARIA LTDA</div>	 <div>GOVERNO DE RONDÔNIA</div> <div>DEPARTAMENTO DE ESTRADAS, RODAGENS, INFRAESTRUTURA E SERVIÇOS PÚBLICOS</div>	GOVERNO DO ESTADO DE RONDÔNIA							
									DEPARTAMENTO DE ESTRADAS, RODAGENS, INFRAESTRUTURA E SERVIÇOS PÚBLICOS							
									REVISÃO, ADEQUAÇÃO E ATUALIZAÇÃO DE PROJETO EXECUTIVO DE ENGENHARIA							
									RODOVIA:	RO-010	SEGMENTO:	Estaca 136+0,00 à Estaca 1200+0,00				
									TRECHO:	Estaca 136+0,00 (Urupá) – Estaca 2284+0,00 Rua Amapá (Mirante da Serra)			EXTENSÃO:	21,28 km	LOTE:	01
									TÍTULO:	SEÇÕES TRANSVERSAIS DE TERRAPLENAGEM					FOLHA:	ST-224
												ESCALA:	1:200			

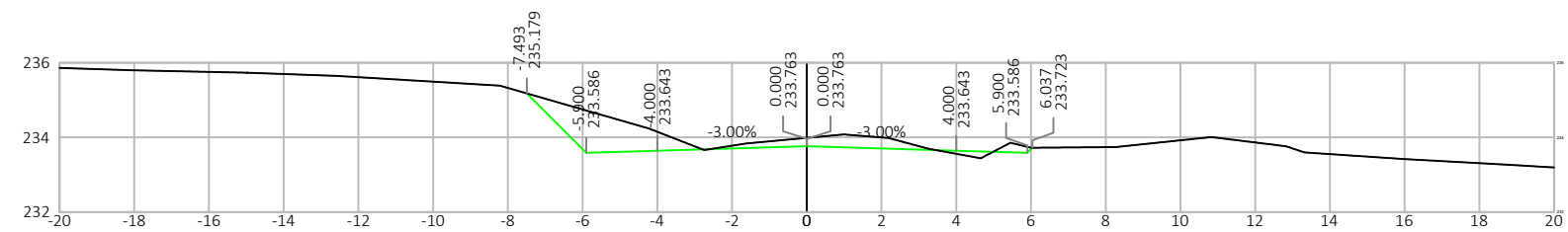


Nº.	DATA	APROVAÇÃO DO DER / RO	AUTORIA	APROVAÇÃO	DOCUMENTO	OBSERVAÇÕES:	 PROJETOS E SERVIÇOS DE ENGENHARIA LTDA	 GOVERNO DE RONDÔNIA DEPARTAMENTO DE ESTRADAS, RODAGENS, INFRAESTRUTURA E SERVIÇOS PÚBLICOS	GOVERNO DO ESTADO DE RONDÔNIA				
DEPARTAMENTO DE ESTRADAS, RODAGENS, INFRAESTRUTURA E SERVIÇOS PÚBLICOS													
REVISÃO, ADEQUAÇÃO E ATUALIZAÇÃO DE PROJETO EXECUTIVO DE ENGENHARIA													
RODOVIA:		RO-010		SEGMENTO:					Estaca 136+0,00 à Estaca 1200+0,00				
TRECHO:		Estaca 136+0,00 (Urupá) – Estaca 2284+0,00 Rua Amapá (Mirante da Serra)							EXTENSÃO:		21,28 km	LOTE:	01
TÍTULO:		SEÇÕES TRANSVERSAIS DE TERRAPLENAGEM							FOLHA:	ST-225			
									ESCALA:	1:200			

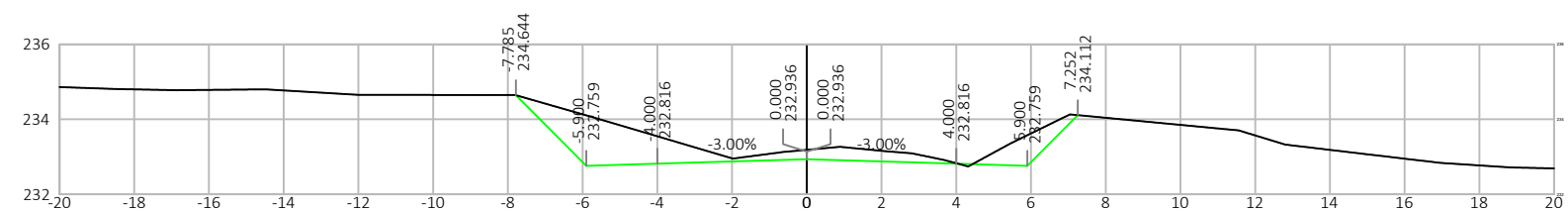
Estaca: 688+0.00





Estaca: 689+0.00

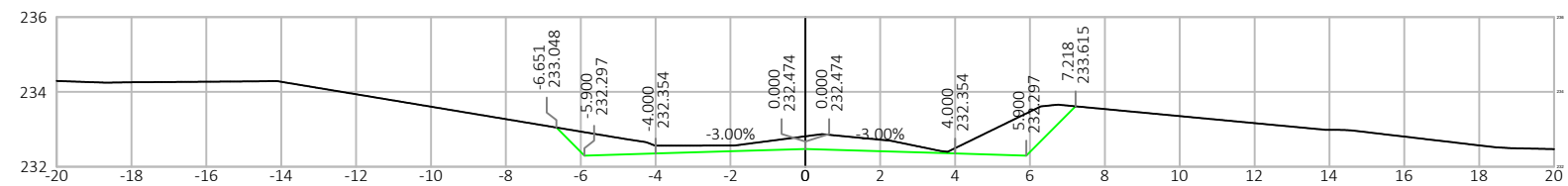


Estaca: 690+0.00

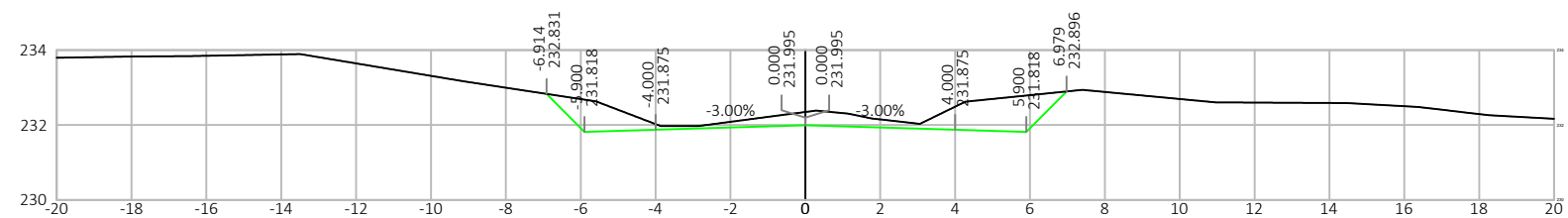


Nº.	DATA	APROVAÇÃO DO DER / RO	AUTORIA	APROVAÇÃO	DOCUMENTO	OBSERVAÇÕES:	 PROJETOS E SERVIÇOS DE ENGENHARIA LTDA	 GOVERNO DE RONDÔNIA DEPARTAMENTO DE ESTRADAS, RODAGENS, INFRAESTRUTURA E SERVIÇOS PÚBLICOS	<table><tr><th colspan="4">GOVERNO DO ESTADO DE RONDÔNIA</th></tr><tr><th colspan="4">DEPARTAMENTO DE ESTRADAS, RODAGENS, INFRAESTRUTURA E SERVIÇOS PÚBLICOS</th></tr><tr><th colspan="4">REVISÃO, ADEQUAÇÃO E ATUALIZAÇÃO DE PROJETO EXECUTIVO DE ENGENHARIA</th></tr><tr><td>RODOVIA:</td><td>RO-010</td><td>SEGMENTO:</td><td>Estaca 136+0,00 à Estaca 1200+0,00</td></tr><tr><td>TRECHO:</td><td>Estaca 136+0,00 (Urupá) – Estaca 2284+0,00 Rua Amapá (Mirante da Serra)</td><td>EXTENSÃO:</td><td>21,28 km</td></tr><tr><td colspan="2">TÍTULO:</td><td colspan="2">SEÇÕES TRANSVERSAIS DE TERRAPLENAGEM</td></tr><tr><td colspan="2"></td><td>LOTE:</td><td>01</td></tr><tr><td colspan="2"></td><td>FOLHA:</td><td>ST-226</td></tr><tr><td colspan="2"></td><td>ESCALA:</td><td>1:200</td></tr></table>	GOVERNO DO ESTADO DE RONDÔNIA				DEPARTAMENTO DE ESTRADAS, RODAGENS, INFRAESTRUTURA E SERVIÇOS PÚBLICOS				REVISÃO, ADEQUAÇÃO E ATUALIZAÇÃO DE PROJETO EXECUTIVO DE ENGENHARIA				RODOVIA:	RO-010	SEGMENTO:	Estaca 136+0,00 à Estaca 1200+0,00	TRECHO:	Estaca 136+0,00 (Urupá) – Estaca 2284+0,00 Rua Amapá (Mirante da Serra)	EXTENSÃO:	21,28 km	TÍTULO:		SEÇÕES TRANSVERSAIS DE TERRAPLENAGEM				LOTE:	01			FOLHA:	ST-226			ESCALA:	1:200
GOVERNO DO ESTADO DE RONDÔNIA																																													
DEPARTAMENTO DE ESTRADAS, RODAGENS, INFRAESTRUTURA E SERVIÇOS PÚBLICOS																																													
REVISÃO, ADEQUAÇÃO E ATUALIZAÇÃO DE PROJETO EXECUTIVO DE ENGENHARIA																																													
RODOVIA:	RO-010	SEGMENTO:	Estaca 136+0,00 à Estaca 1200+0,00																																										
TRECHO:	Estaca 136+0,00 (Urupá) – Estaca 2284+0,00 Rua Amapá (Mirante da Serra)	EXTENSÃO:	21,28 km																																										
TÍTULO:		SEÇÕES TRANSVERSAIS DE TERRAPLENAGEM																																											
		LOTE:	01																																										
		FOLHA:	ST-226																																										
		ESCALA:	1:200																																										

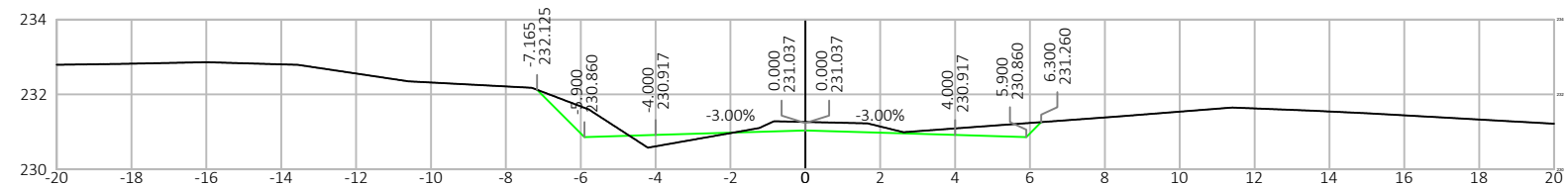
Estaca: 690+10.00






Estaca: 691+0.00





Estaca: 692+0.00

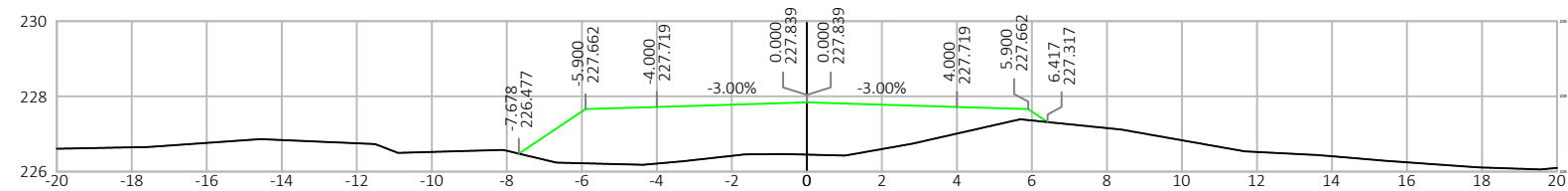


Nº.	DATA	APROVAÇÃO DO DER / RO	AUTORIA	APROVAÇÃO	DOCUMENTO	OBSERVAÇÕES:	 CONVEXA PROJETOS E SERVIÇOS DE ENGENHARIA LTDA	 GOVERNO DE RONDÔNIA DEPARTAMENTO DE ESTRADAS, RODAGENS, INFRAESTRUTURA E SERVIÇOS PÚBLICOS	GOVERNO DO ESTADO DE RONDÔNIA								
DEPARTAMENTO DE ESTRADAS, RODAGENS, INFRAESTRUTURA E SERVIÇOS PÚBLICOS																	
REVISÃO, ADEQUAÇÃO E ATUALIZAÇÃO DE PROJETO EXECUTIVO DE ENGENHARIA																	
RODOVIA:		RO-010		SEGMENTO:					Estaca 136+0,00 à Estaca 1200+0,00								
TRECHO:		Estaca 136+0,00 (Urupá) – Estaca 2284+0,00 Rua Amapá (Mirante da Serra)							EXTENSÃO:		21,28 km	LOTE:	01				
TÍTULO:									SEÇÕES TRANSVERSAIS DE TERRAPLENAGEM				FOLHA:	ST-227			
																	ESCALA:

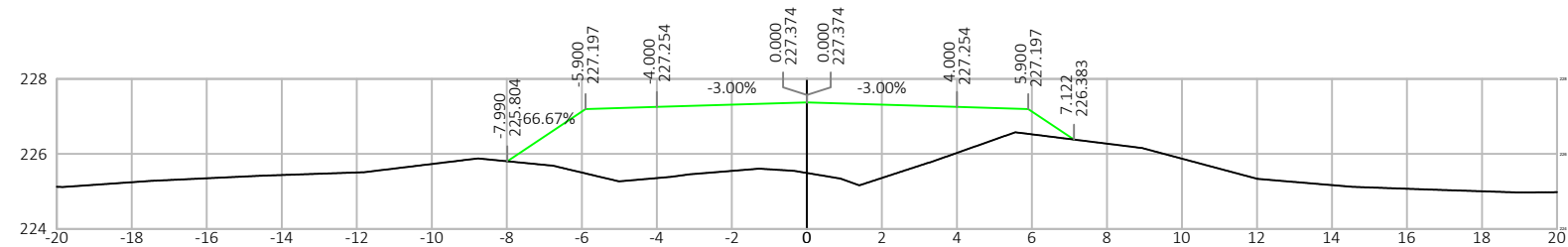


Nº.	DATA	APROVAÇÃO DO DER / RO	AUTORIA	APROVAÇÃO	DOCUMENTO	OBSERVAÇÕES:	 PROJETO E SERVIÇOS DE ENGENHARIA LTDA	 GOVERNO DE RONDÔNIA DEPARTAMENTO DE ESTRADAS, RODAGENS, INFRAESTRUTURA E SERVIÇOS PÚBLICOS	GOVERNO DO ESTADO DE RONDÔNIA DEPARTAMENTO DE ESTRADAS, RODAGENS, INFRAESTRUTURA E SERVIÇOS PÚBLICOS REVISÃO, ADEQUAÇÃO E ATUALIZAÇÃO DE PROJETO EXECUTIVO DE ENGENHARIA			
									RODOVIA: RO-010 SEGMENTO: Estaca 136+0,00 à Estaca 1200+0,00			
									TRECHO: Estaca 136+0,00 (Urupá) – Estaca 2284+0,00 Rua Amapá (Mirante da Serra)		EXTENSÃO: 21,28 km	LOTE: 01
									TÍTULO:		SEÇÕES TRANSVERSAIS DE TERRAPLENAGEM	
											FOLHA: ST-228	ESCALA: 1:200

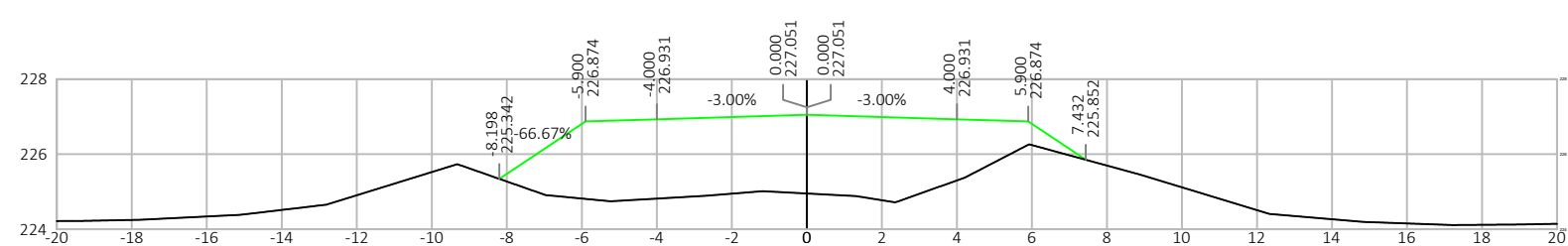
Estaca: 696+0.00





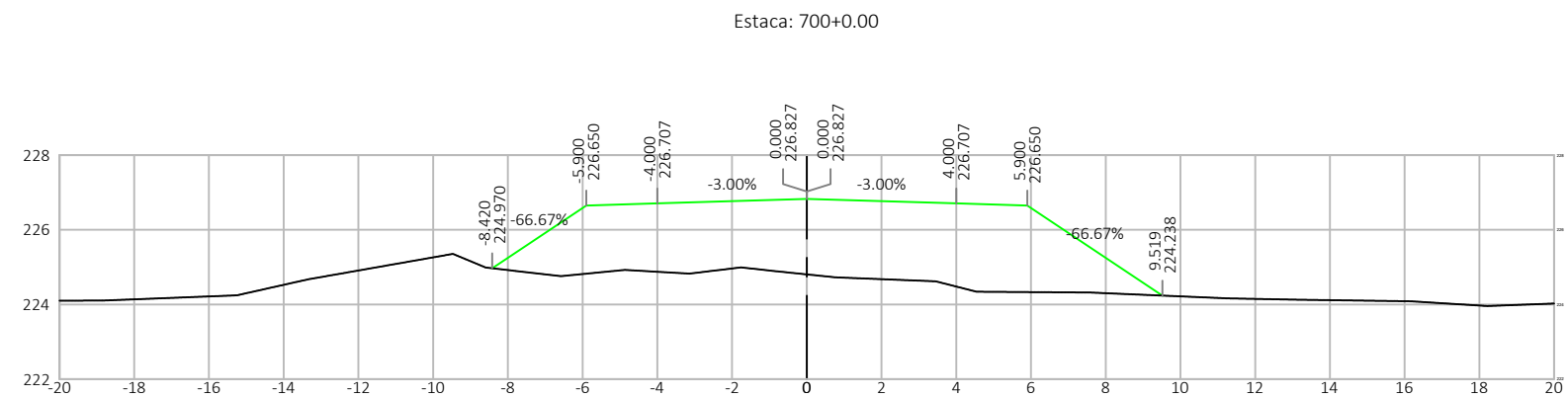
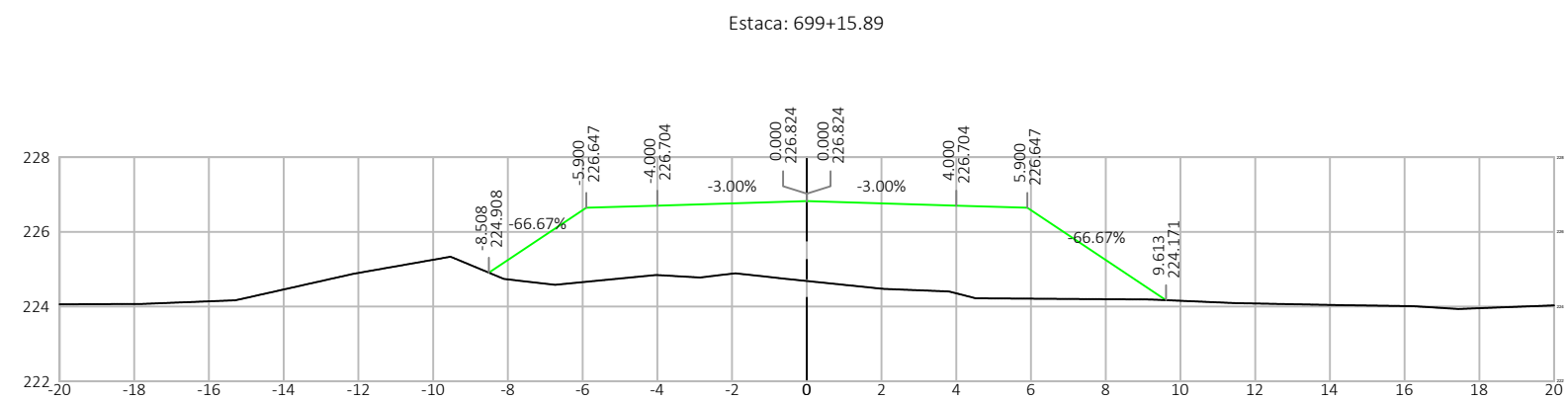
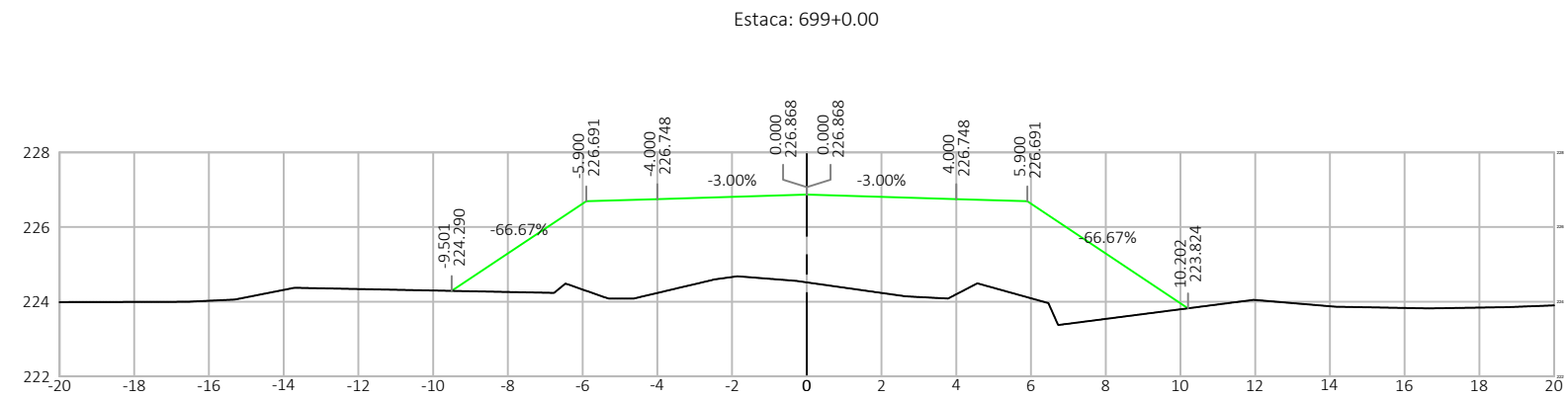
Estaca: 697+0.00





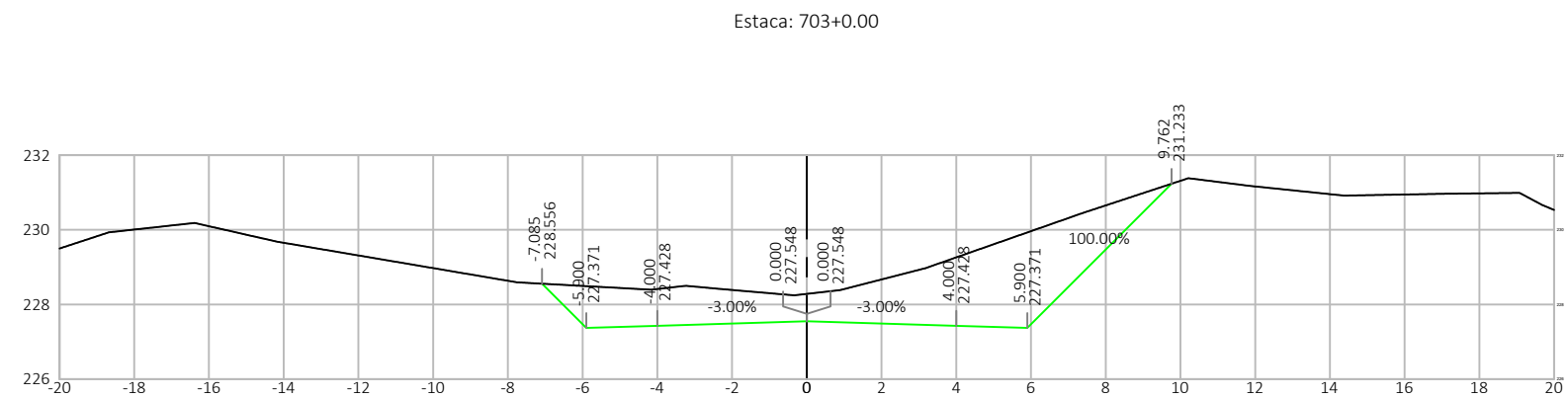
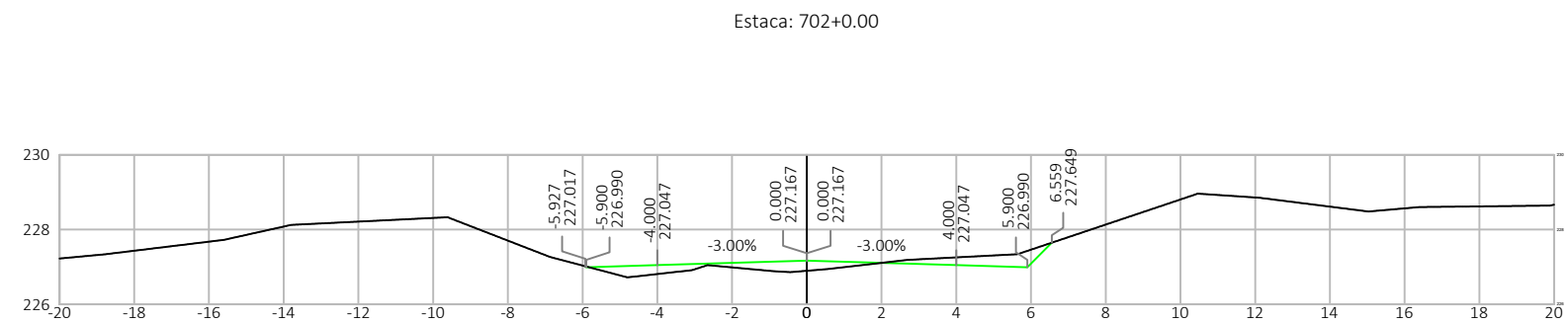
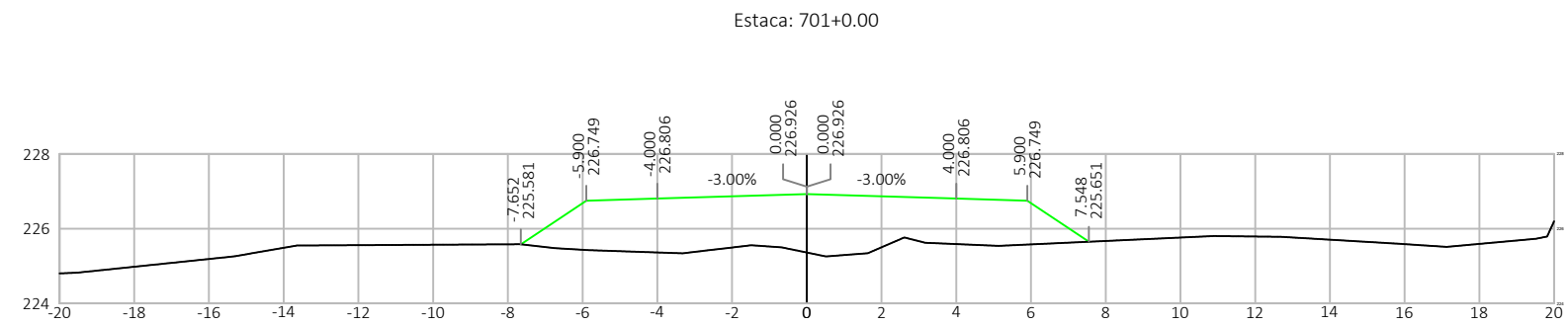
Estaca: 698+0.00





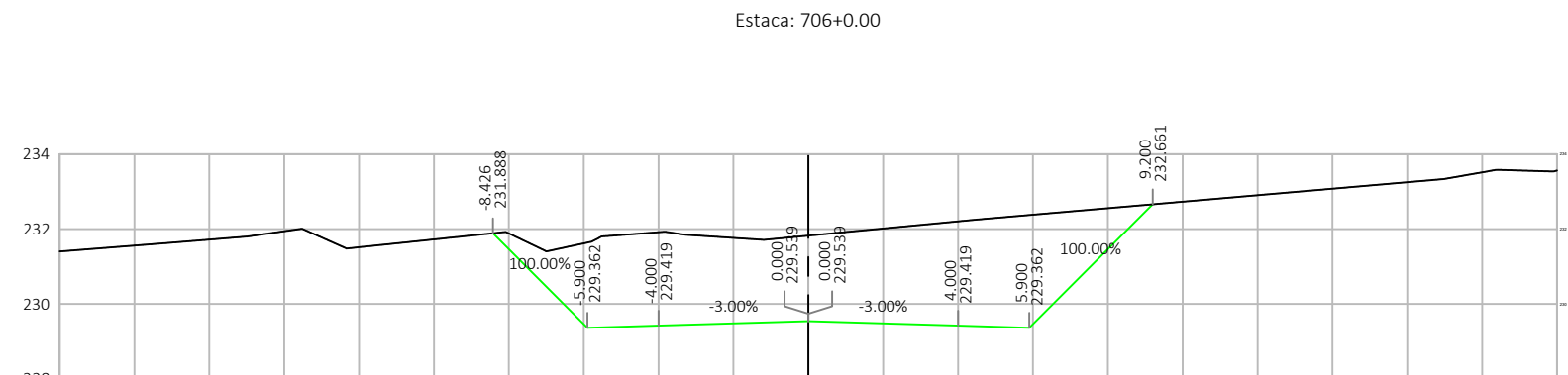
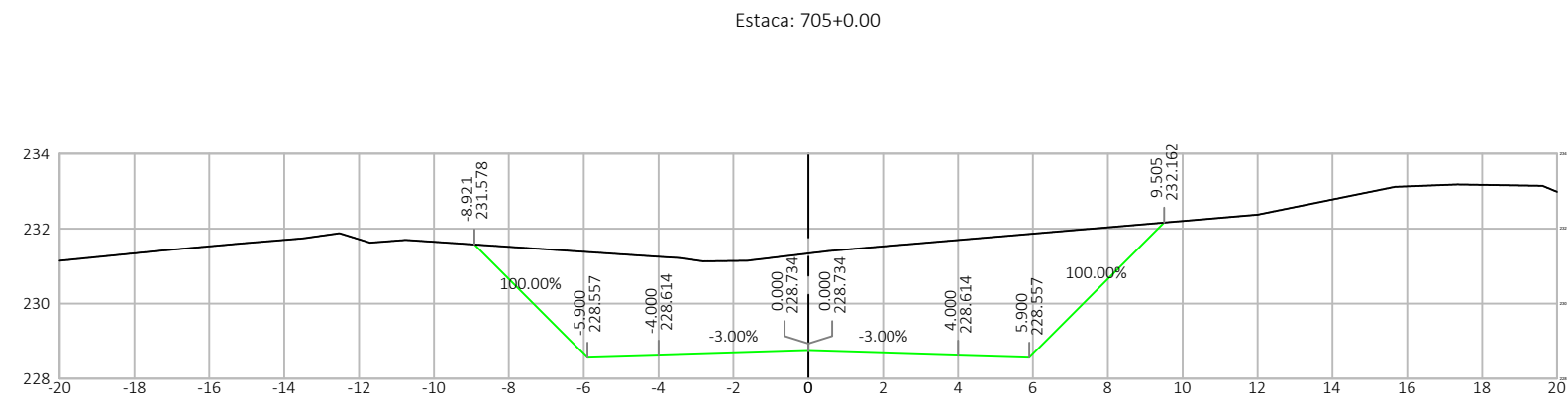
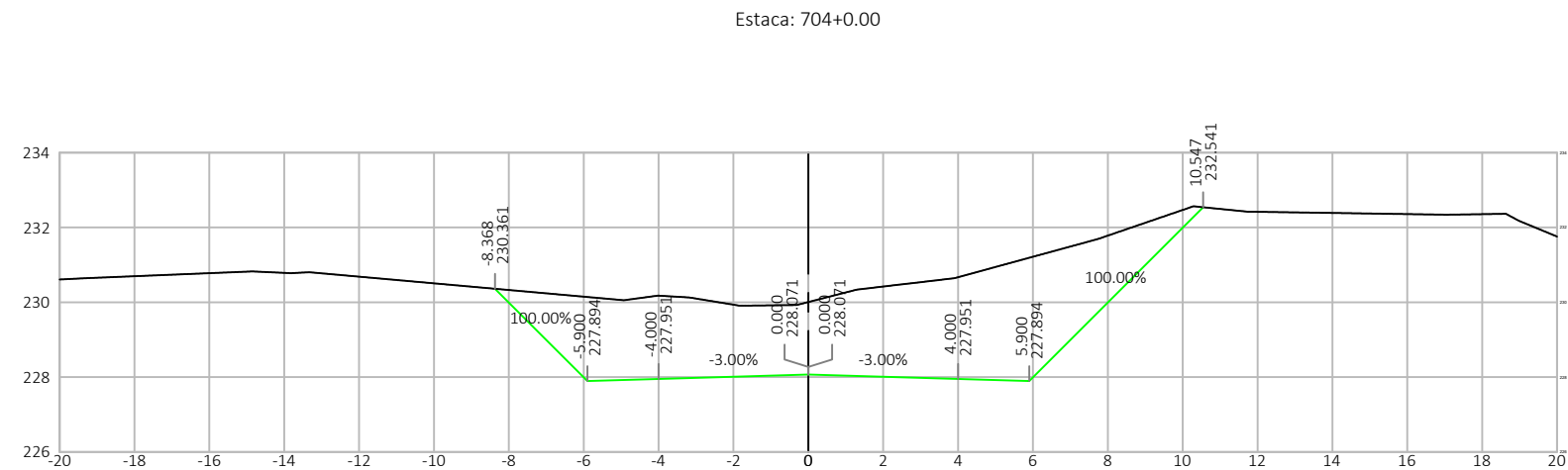
Nº.	DATA	APROVAÇÃO DO DER / RO	AUTORIA	APROVAÇÃO	DOCUMENTO	OBSERVAÇÕES:	 <div>CONVEXA</div> <div>PROJETOS E SERVIÇOS DE ENGENHARIA LTDA</div>	 <div>GOVERNO DE RONDÔNIA DEPARTAMENTO DE ESTRADAS, RODAGENS, INFRAESTRUTURA E SERVIÇOS PÚBLICOS</div>	GOVERNO DO ESTADO DE RONDÔNIA						
									DEPARTAMENTO DE ESTRADAS, RODAGENS, INFRAESTRUTURA E SERVIÇOS PÚBLICOS						
									REVISÃO, ADEQUAÇÃO E ATUALIZAÇÃO DE PROJETO EXECUTIVO DE ENGENHARIA						
									RODOVIA:	RO-010	SEGMENTO:	Estaca 136+0,00 à Estaca 1200+0,00			
									TRECHO:	Estaca 136+0,00 (Urupá) – Estaca 2284+0,00 Rua Amapá (Mirante da Serra)		EXTENSÃO:	21,28 km	LOTE:	01
									TÍTULO:	SEÇÕES TRANSVERSAIS DE TERRAPLENAGEM				FOLHA:	ST-229
											ESCALA:	1:200			





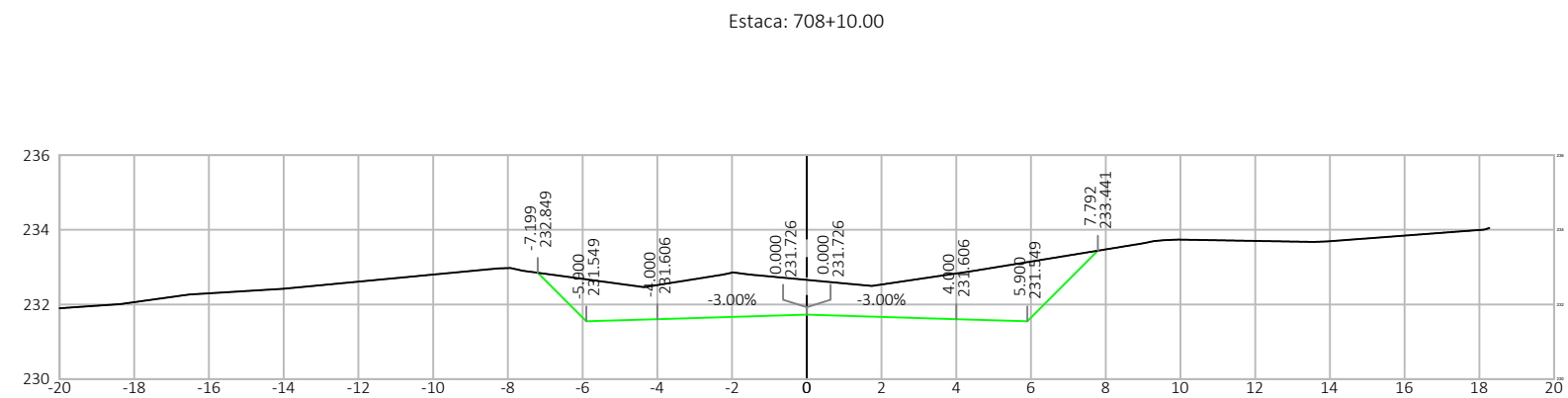
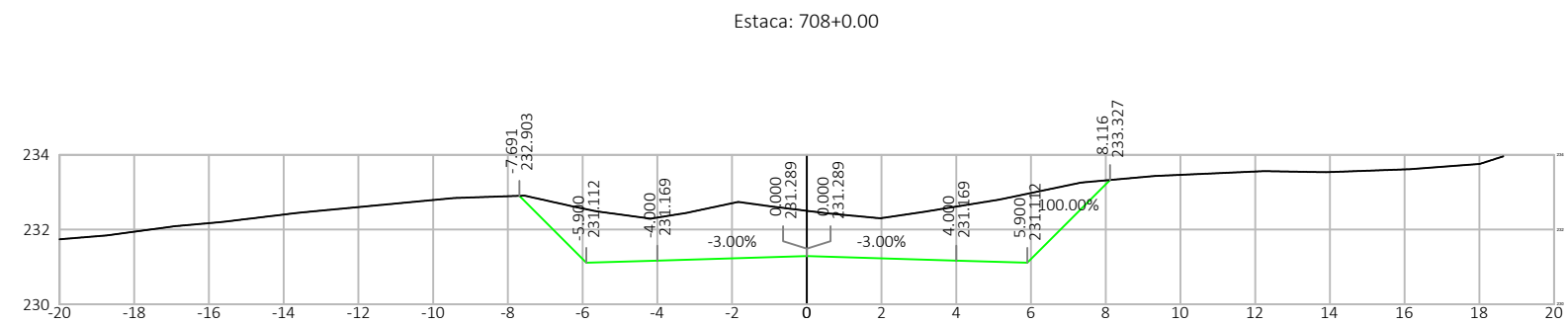
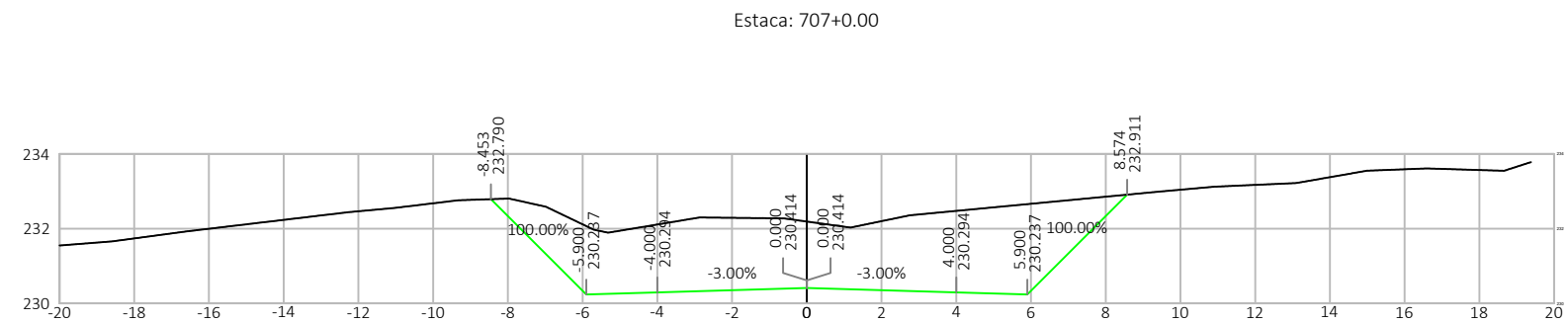
Nº.	DATA	APROVAÇÃO DO DER / RO	AUTORIA	APROVAÇÃO	DOCUMENTO	OBSERVAÇÕES:	 PROJETOS E SERVIÇOS DE ENGENHARIA LTDA	 GOVERNO DE RONDÔNIA DEPARTAMENTO DE ESTRADAS, RODAGENS, INFRAESTRUTURA E SERVIÇOS PÚBLICOS	<table><tr><th colspan="4">GOVERNO DO ESTADO DE RONDÔNIA</th></tr><tr><th colspan="4">DEPARTAMENTO DE ESTRADAS, RODAGENS, INFRAESTRUTURA E SERVIÇOS PÚBLICOS</th></tr><tr><th colspan="4">REVISÃO, ADEQUAÇÃO E ATUALIZAÇÃO DE PROJETO EXECUTIVO DE ENGENHARIA</th></tr><tr><td>RODOVIA:</td><td>RO-010</td><td>SEGMETO:</td><td>Estaca 136+0,00 à Estaca 1200+0,00</td></tr><tr><td>TRECHO:</td><td>Estaca 136+0,00 (Urupá) – Estaca 2284+0,00 Rua Amapá (Mirante da Serra)</td><td>EXTENSÃO:</td><td>21,28 km</td></tr><tr><td colspan="2">TÍTULO:</td><td colspan="2">SEÇÕES TRANSVERSAIS DE TERRAPLENAGEM</td></tr><tr><td colspan="2"></td><td>LOTE:</td><td>01</td></tr><tr><td colspan="2"></td><td>FOLHA:</td><td>ST-230</td></tr><tr><td colspan="2"></td><td>ESCALA:</td><td>1:200</td></tr></table>	GOVERNO DO ESTADO DE RONDÔNIA				DEPARTAMENTO DE ESTRADAS, RODAGENS, INFRAESTRUTURA E SERVIÇOS PÚBLICOS				REVISÃO, ADEQUAÇÃO E ATUALIZAÇÃO DE PROJETO EXECUTIVO DE ENGENHARIA				RODOVIA:	RO-010	SEGMETO:	Estaca 136+0,00 à Estaca 1200+0,00	TRECHO:	Estaca 136+0,00 (Urupá) – Estaca 2284+0,00 Rua Amapá (Mirante da Serra)	EXTENSÃO:	21,28 km	TÍTULO:		SEÇÕES TRANSVERSAIS DE TERRAPLENAGEM				LOTE:	01			FOLHA:	ST-230			ESCALA:	1:200
GOVERNO DO ESTADO DE RONDÔNIA																																													
DEPARTAMENTO DE ESTRADAS, RODAGENS, INFRAESTRUTURA E SERVIÇOS PÚBLICOS																																													
REVISÃO, ADEQUAÇÃO E ATUALIZAÇÃO DE PROJETO EXECUTIVO DE ENGENHARIA																																													
RODOVIA:	RO-010	SEGMETO:	Estaca 136+0,00 à Estaca 1200+0,00																																										
TRECHO:	Estaca 136+0,00 (Urupá) – Estaca 2284+0,00 Rua Amapá (Mirante da Serra)	EXTENSÃO:	21,28 km																																										
TÍTULO:		SEÇÕES TRANSVERSAIS DE TERRAPLENAGEM																																											
		LOTE:	01																																										
		FOLHA:	ST-230																																										
		ESCALA:	1:200																																										





Nº.	DATA	APROVAÇÃO DO DER / RO	AUTORIA	APROVAÇÃO	DOCUMENTO	OBSERVAÇÕES:	  GOVERNO DE RONDÔNIA DEPARTAMENTO DE ESTRADAS, RODAGENS, INFRAESTRUTURA E SERVIÇOS PÚBLICOS	GOVERNO DO ESTADO DE RONDÔNIA DEPARTAMENTO DE ESTRADAS, RODAGENS, INFRAESTRUTURA E SERVIÇOS PÚBLICOS REVISÃO, ADEQUAÇÃO E ATUALIZAÇÃO DE PROJETO EXECUTIVO DE ENGENHARIA			
								RODOVIA: RO-010	SEGMENTO: Estaca 136+0,00 à Estaca 1200+0,00		
								TRECHO: Estaca 136+0,00 (Urupá) – Estaca 2284+0,00 Rua Amapá (Mirante da Serra)	EXTENSÃO: 21,28 km	LOTE: 01	
								TÍTULO: SEÇÕES TRANSVERSAIS DE TERRAPLENAGEM		FOLHA: ST-231	
										ESCALA: 1:200	

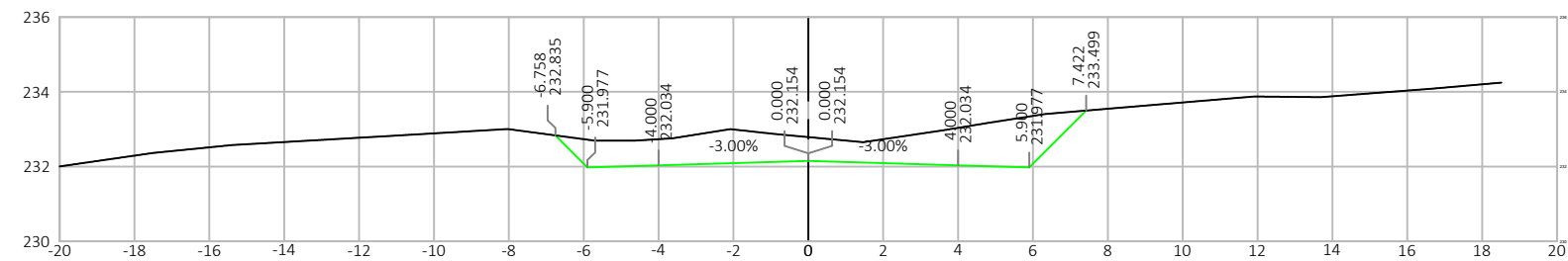


338						OBSERVAÇÕES:	 CONVEXA PROJETOS E SERVIÇOS DE ENGENHARIA LTDA	 GOVERNO DE RONDÔNIA DEPARTAMENTO DE ESTRADAS, RODAGENS, INFRAESTRUTURA E SERVIÇOS PÚBLICOS	GOVERNO DO ESTADO DE RONDÔNIA			
									DEPARTAMENTO DE ESTRADAS, RODAGENS, INFRAESTRUTURA E SERVIÇOS PÚBLICOS			
									REVISÃO, ADEQUAÇÃO E ATUALIZAÇÃO DE PROJETO EXECUTIVO DE ENGENHARIA			
									RODOVIA: RO-010		SEGMENTO: Estaca 136+0,00 à Estaca 1200+0,00	
									TRECHO: Estaca 136+0,00 (Urupá) – Estaca 2284+0,00 Rua Amapá (Mirante da Serra)		EXTENSÃO: 21,28 km	LOTE: 01
									TÍTULO: SEÇÕES TRANSVERSAIS DE TERRAPLENAGEM		FOLHA: ST-232	ESCALA: 1:200

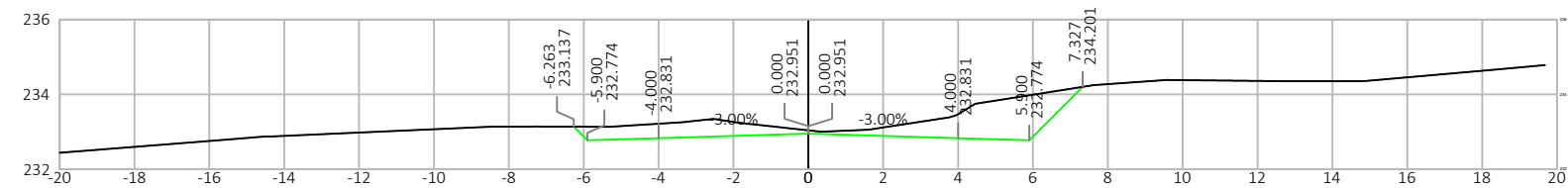


Nº.	DATA	APROVAÇÃO DO DER / RO	AUTORIA	APROVAÇÃO	DOCUMENTO	OBSERVAÇÕES:	<div> PROJETOS E SERVIÇOS DE ENGENHARIA LTDA</div> <div> GOVERNO DE RONDÔNIA DEPARTAMENTO DE ESTRADAS, RODAGENS, INFRAESTRUTURA E SERVIÇOS PÚBLICOS</div>	GOVERNO DO ESTADO DE RONDÔNIA						
								DEPARTAMENTO DE ESTRADAS, RODAGENS, INFRAESTRUTURA E SERVIÇOS PÚBLICOS						
								REVISÃO, ADEQUAÇÃO E ATUALIZAÇÃO DE PROJETO EXECUTIVO DE ENGENHARIA						
								RODOVIA:	RO-010	SEGMENTO:	Estaca 136+0,00 à Estaca 1200+0,00			
								TRECHO:	Estaca 136+0,00 (Urupá) – Estaca 2284+0,00 Rua Amapá (Mirante da Serra)		EXTENSÃO:	21,28 km	LOTE:	01
								TÍTULO:	SEÇÕES TRANSVERSAIS DE TERRAPLENAGEM				FOLHA:	ST-233

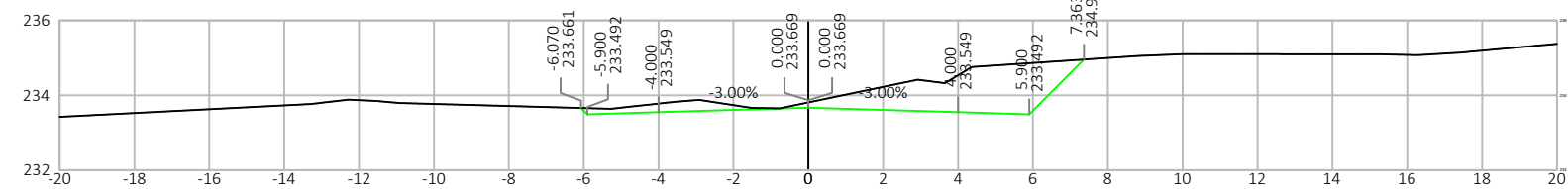
Estaca: 709+0.00





Estaca: 710+0.00

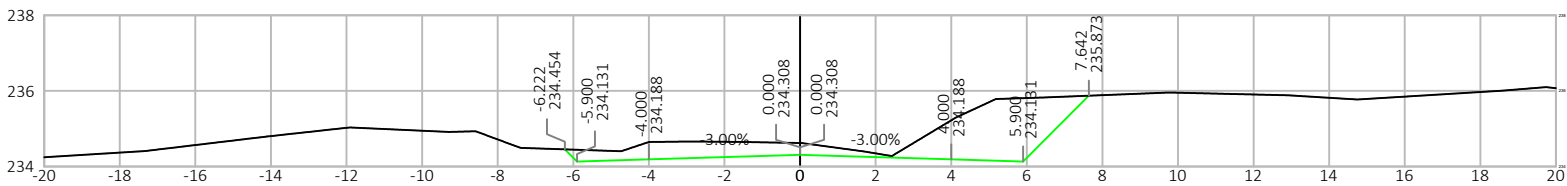


Estaca: 711+0.00

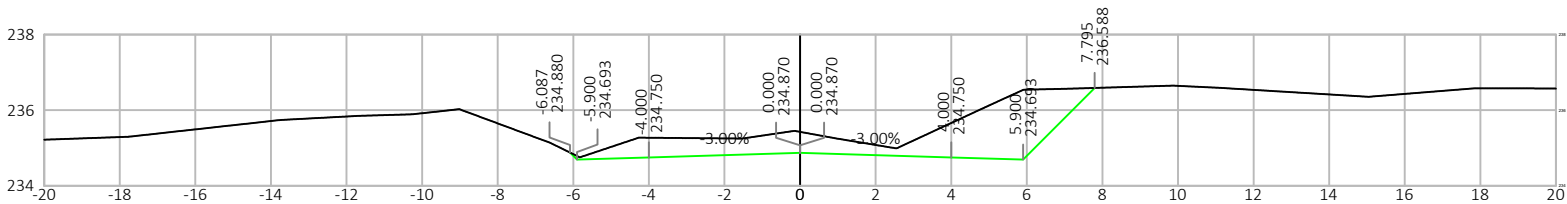


Nº.	DATA	APROVAÇÃO DO DER / RO	AUTORIA	APROVAÇÃO	DOCUMENTO	OBSERVAÇÕES:	 <div>PROJETOS E SERVIÇOS DE ENGENHARIA LTDA</div>	 <div>GOVERNO DE RONDÔNIA DEPARTAMENTO DE ESTRADAS, RODAGENS, INFRAESTRUTURA E SERVIÇOS PÚBLICOS</div>	GOVERNO DO ESTADO DE RONDÔNIA				
									DEPARTAMENTO DE ESTRADAS, RODAGENS, INFRAESTRUTURA E SERVIÇOS PÚBLICOS				
									REVISÃO, ADEQUAÇÃO E ATUALIZAÇÃO DE PROJETO EXECUTIVO DE ENGENHARIA				
									RODOVIA: RO-010		SEGMENTO: Estaca 136+0,00 à Estaca 1200+0,00		
									TRECHO: Estaca 136+0,00 (Urupá) – Estaca 2284+0,00 Rua Amapá (Mirante da Serra)		EXTENSÃO: 21,28 km	LOTE: 01	
									TÍTULO: SEÇÕES TRANSVERSAIS DE TERRAPLENAGEM			FOLHA: ST-234	
												ESCALA: 1:200	

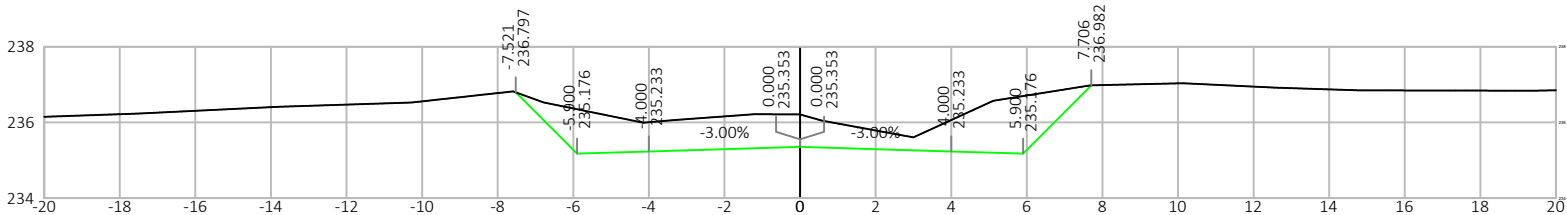
Estaca: 712+0.00





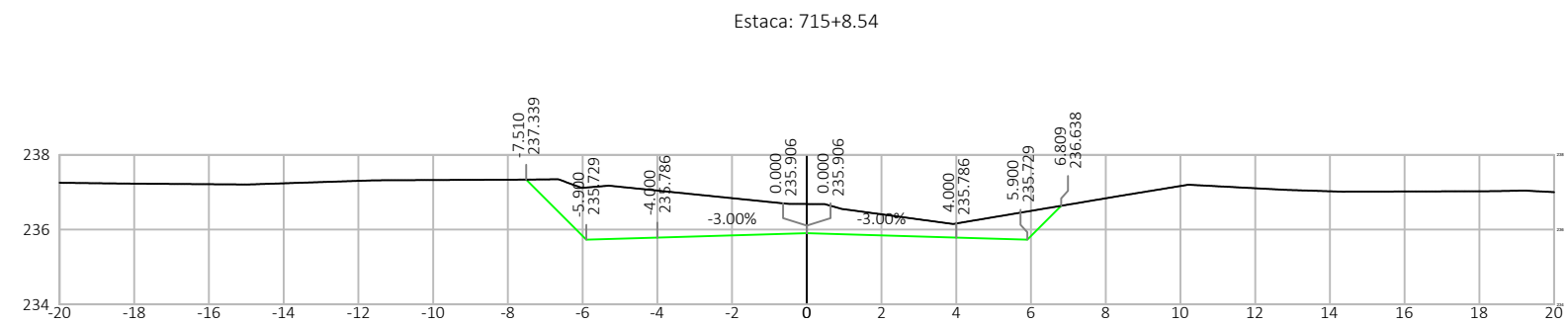
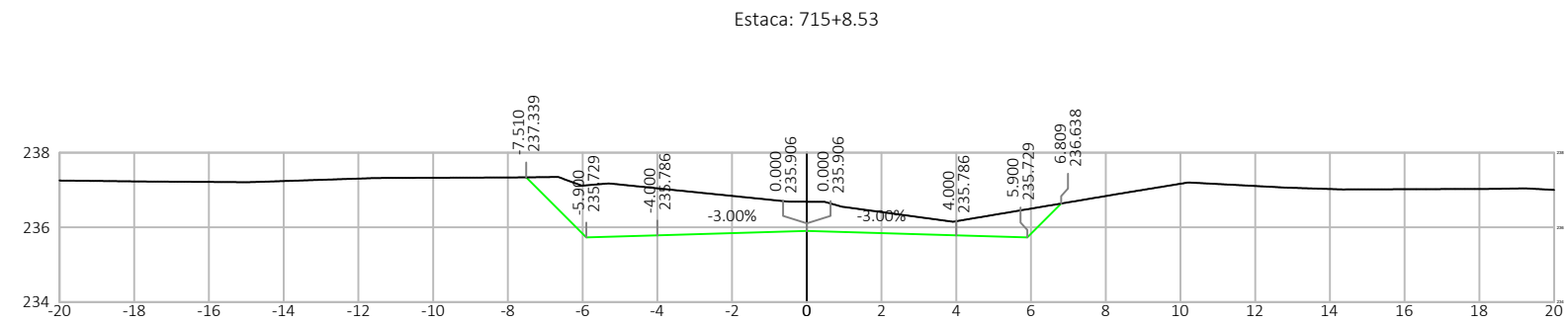
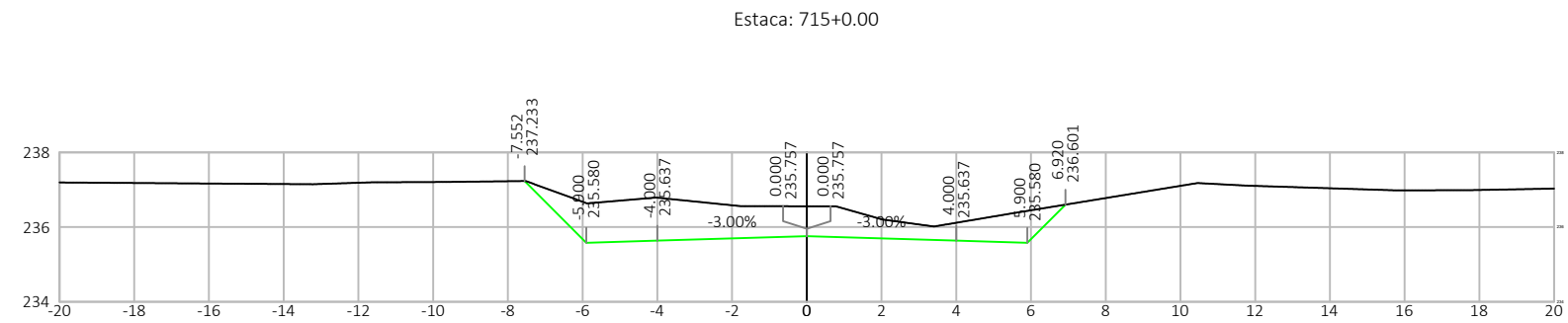
Estaca: 713+0.00





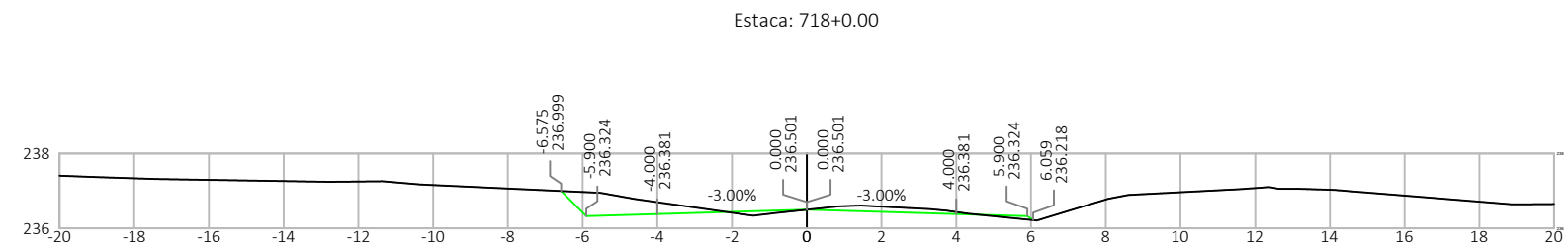
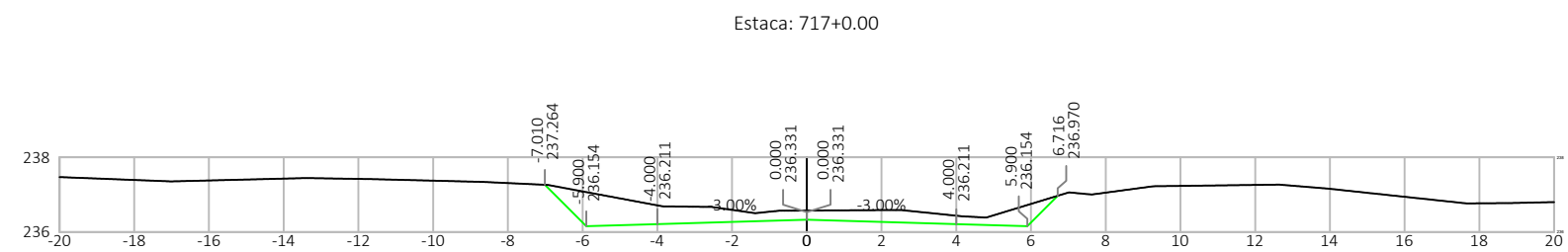
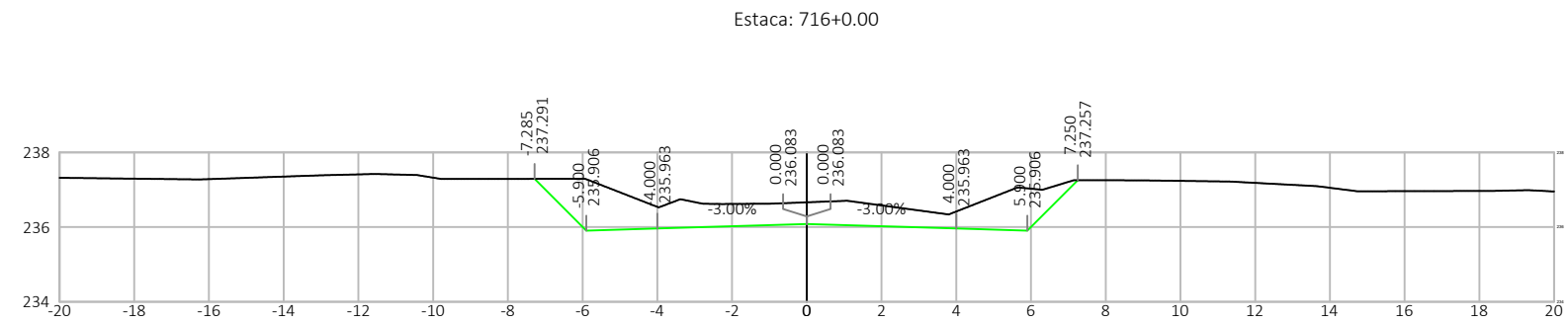
Estaca: 714+0.00





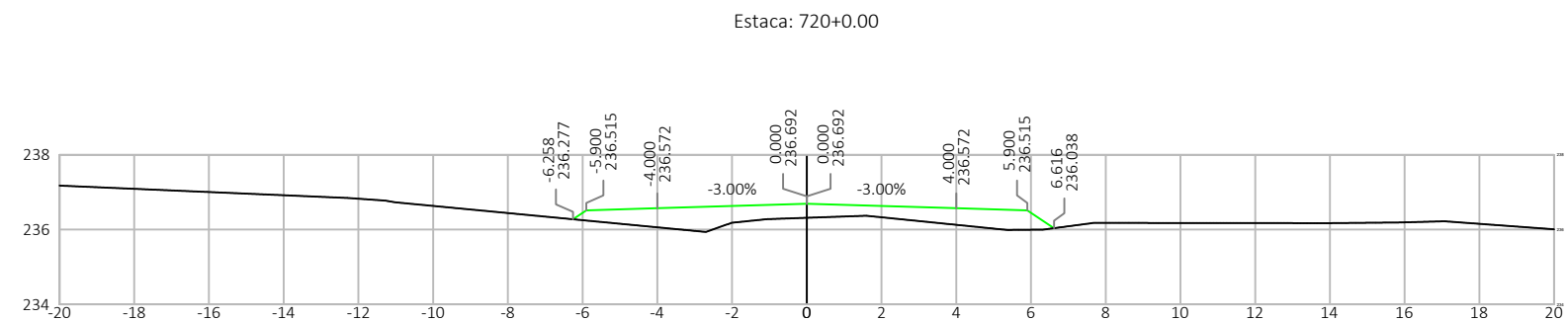
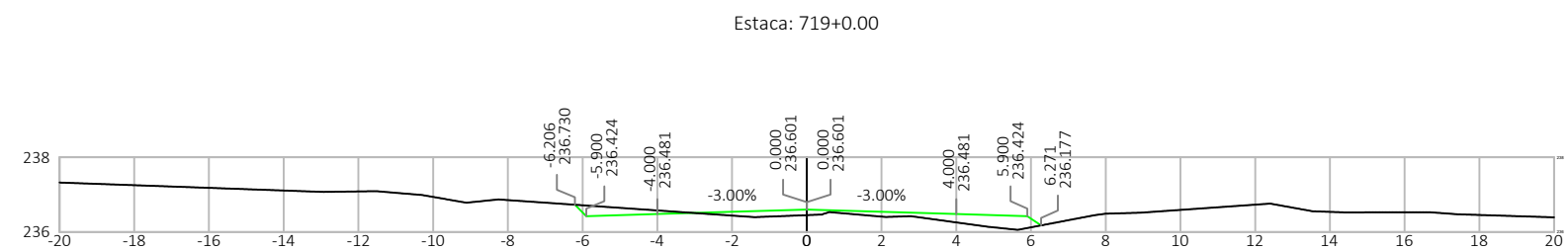
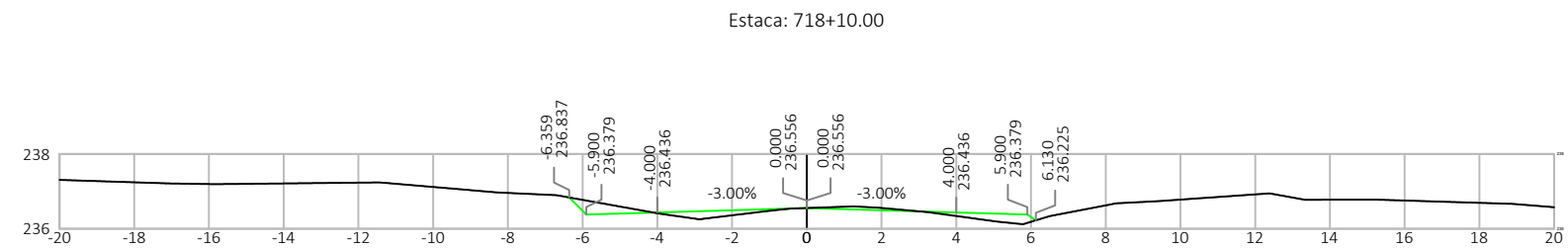
Nº.	DATA	APROVAÇÃO DO DER / RO	AUTORIA	APROVAÇÃO	DOCUMENTO	OBSERVAÇÕES:	 PROJETOS E SERVIÇOS DE ENGENHARIA LTDA	 GOVERNO DE RONDÔNIA DEPARTAMENTO DE ESTRADAS, RODAGENS, INFRAESTRUTURA E SERVIÇOS PÚBLICOS	GOVERNO DO ESTADO DE RONDÔNIA						
									DEPARTAMENTO DE ESTRADAS, RODAGENS, INFRAESTRUTURA E SERVIÇOS PÚBLICOS						
									REVISÃO, ADEQUAÇÃO E ATUALIZAÇÃO DE PROJETO EXECUTIVO DE ENGENHARIA						
									RODOVIA:	RO-010	SEGMENTO:	Estaca 136+0,00 à Estaca 1200+0,00			
									TRECHO:	Estaca 136+0,00 (Urupá) – Estaca 2284+0,00 Rua Amapá (Mirante da Serra)		EXTENSÃO:	21,28 km	LOTE:	01
									TÍTULO:	SEÇÕES TRANSVERSAIS DE TERRAPLENAGEM				FOLHA:	ST-235
														ESCALA:	1:200





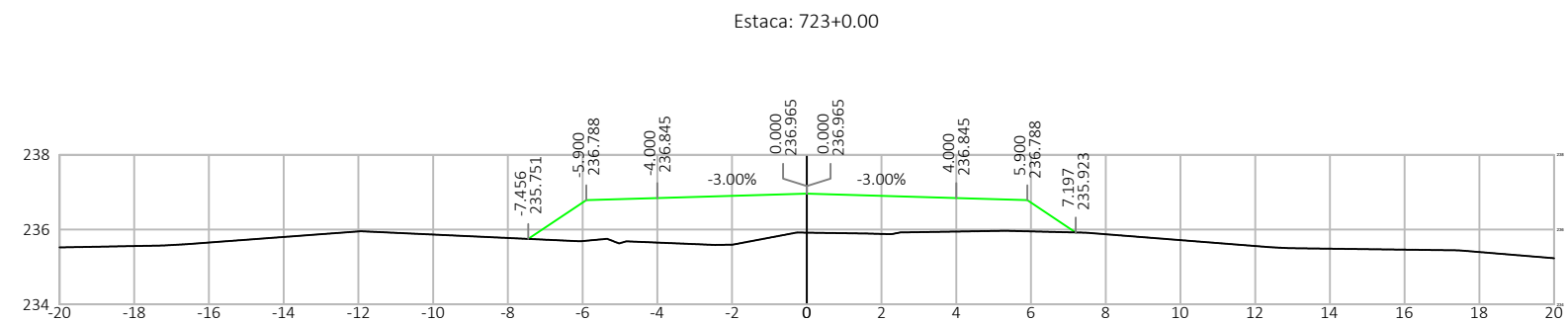
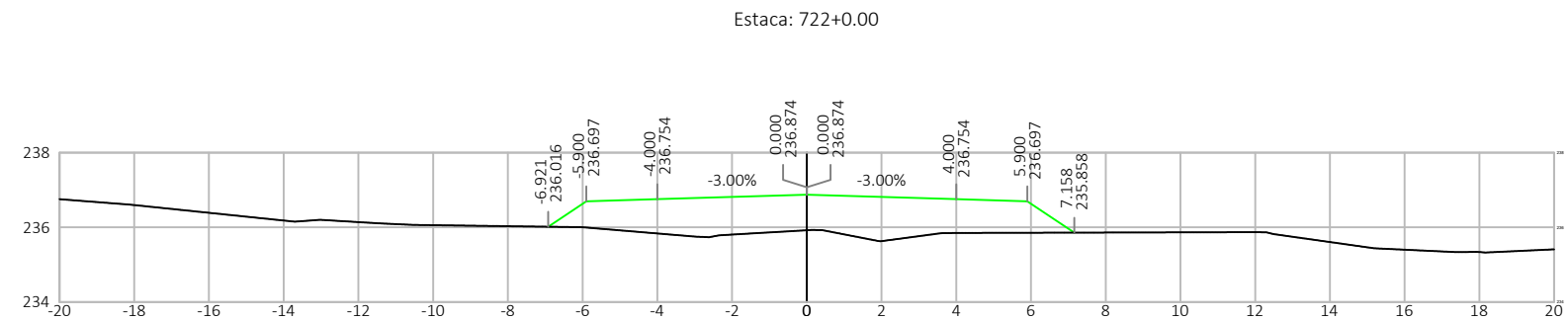
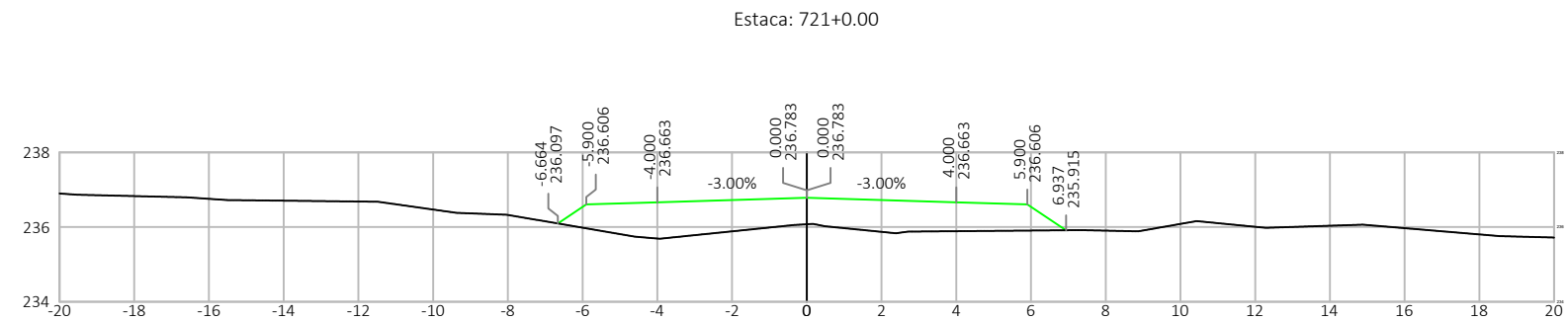
Nº.	DATA	APROVAÇÃO DO DER / RO	AUTORIA	APROVAÇÃO	DOCUMENTO	OBSERVAÇÕES:		 GOVERNO DE RONDÔNIA DEPARTAMENTO DE ESTRADAS, RODAGENS, INFRAESTRUTURA E SERVIÇOS PÚBLICOS	GOVERNO DO ESTADO DE RONDÔNIA DEPARTAMENTO DE ESTRADAS, RODAGENS, INFRAESTRUTURA E SERVIÇOS PÚBLICOS REVISÃO, ADEQUAÇÃO E ATUALIZAÇÃO DE PROJETO EXECUTIVO DE ENGENHARIA			
									RODOVIA: RO-010 SEGMENTO: Estaca 136+0,00 à Estaca 1200+0,00			
									TRECHO: Estaca 136+0,00 (Urupá) – Estaca 2284+0,00 Rua Amapá (Mirante da Serra) EXTENSÃO: 21,28 km LOTE: 01			
									TÍTULO: SEÇÕES TRANSVERSAIS DE TERRAPLENAGEM FOLHA: ST-236 ESCALA: 1:200			





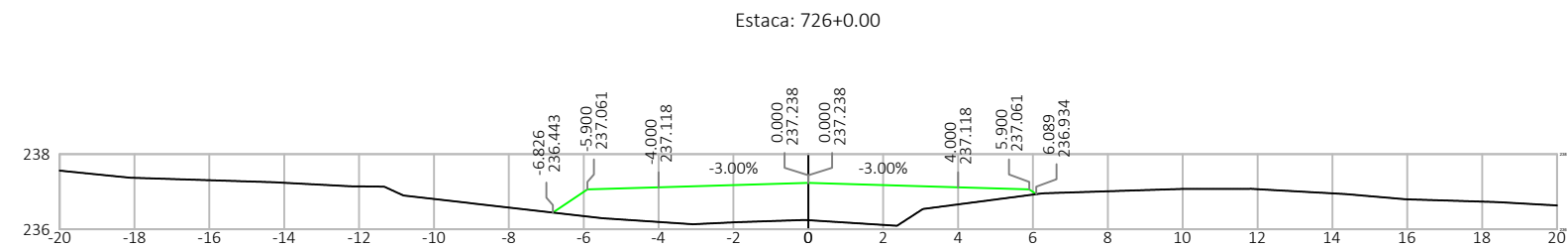
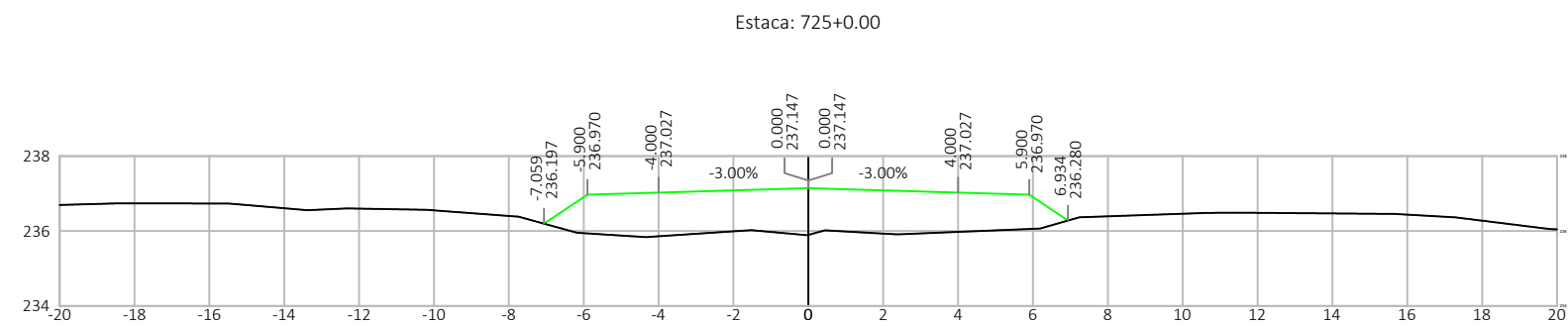
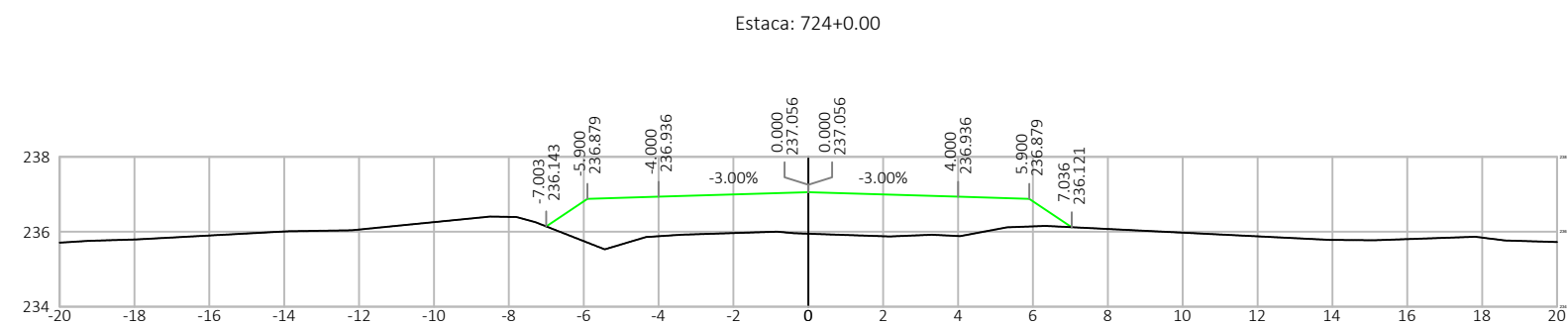
Nº.	DATA	APROVAÇÃO DO DER / RO	AUTORIA	APROVAÇÃO	DOCUMENTO	OBSERVAÇÕES:	 		GOVERNO DO ESTADO DE RONDÔNIA DEPARTAMENTO DE ESTRADAS, RODAGENS, INFRAESTRUTURA E SERVIÇOS PÚBLICOS REVISÃO, ADEQUAÇÃO E ATUALIZAÇÃO DE PROJETO EXECUTIVO DE ENGENHARIA			
								RODOVIA: RO-010	SEGMENTO: Estaca 136+0,00 à Estaca 1200+0,00			
								TRECHO: Estaca 136+0,00 (Urupá) – Estaca 2284+0,00 Rua Amapá (Mirante da Serra)	EXTENSÃO: 21,28 km	LOTE: 01		
								TÍTULO: SEÇÕES TRANSVERSAIS DE TERRAPLENAGEM		FOLHA: ST-237		
										ESCALA: 1:200		





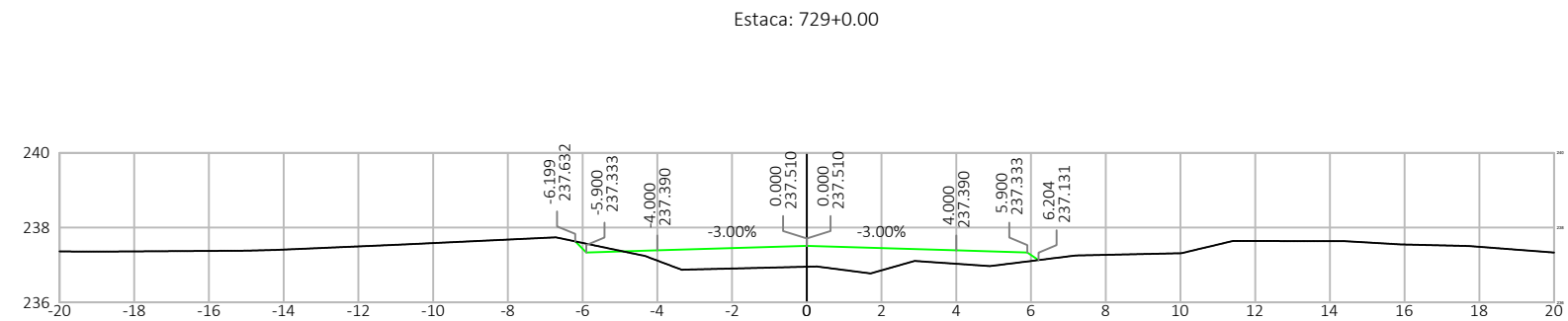
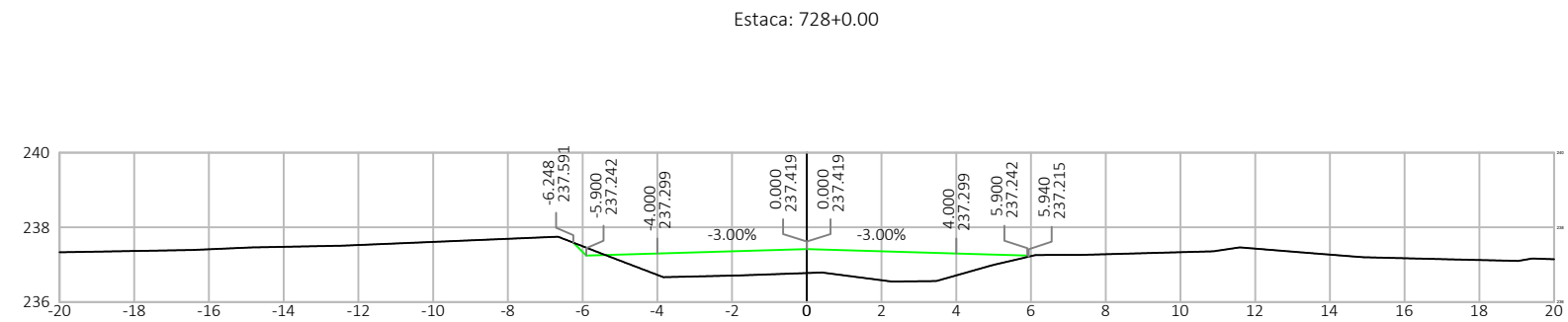
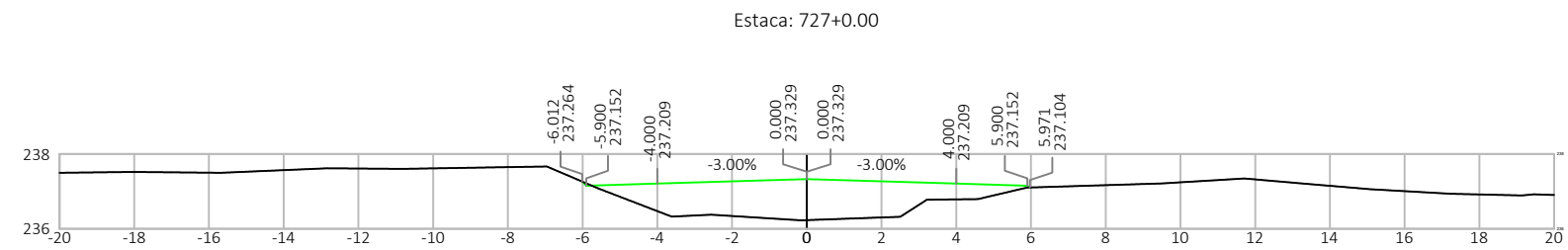
Nº.	DATA	APROVAÇÃO DO DER / RO	AUTORIA	APROVAÇÃO	DOCUMENTO	OBSERVAÇÕES:
						<div style="text-align: center;">  <p>CONVEXA</p> <p>PROJETOS E SERVIÇOS DE ENGENHARIA LTDA</p> </div> <div style="text-align: center;">  <p>GOVERNO DE RONDÔNIA DEPARTAMENTO DE ESTRADAS, RODAGENS, INFRAESTRUTURA E SERVIÇOS PÚBLICOS</p> </div>





Nº.	DATA	APROVAÇÃO DO DER / RO	AUTORIA	APROVAÇÃO	DOCUMENTO	OBSERVAÇÕES:	<div> PROJETOS E SERVIÇOS DE ENGENHARIA LTDA</div> <div> GOVERNO DE RONDÔNIA DEPARTAMENTO DE ESTRADAS, RODAGENS, INFRAESTRUTURA E SERVIÇOS PÚBLICOS</div>	GOVERNO DO ESTADO DE RONDÔNIA						
								DEPARTAMENTO DE ESTRADAS, RODAGENS, INFRAESTRUTURA E SERVIÇOS PÚBLICOS						
								REVISÃO, ADEQUAÇÃO E ATUALIZAÇÃO DE PROJETO EXECUTIVO DE ENGENHARIA						
								RODOVIA:	RO-010	SEGMENTO:	Estaca 136+0,00 à Estaca 1200+0,00			
								TRECHO:	Estaca 136+0,00 (Urupá) – Estaca 2284+0,00 Rua Amapá (Mirante da Serra)		EXTENSÃO:	21,28 km	LOTE:	01
								TÍTULO:	SEÇÕES TRANSVERSAIS DE TERRAPLENAGEM				FOLHA:	ST-239

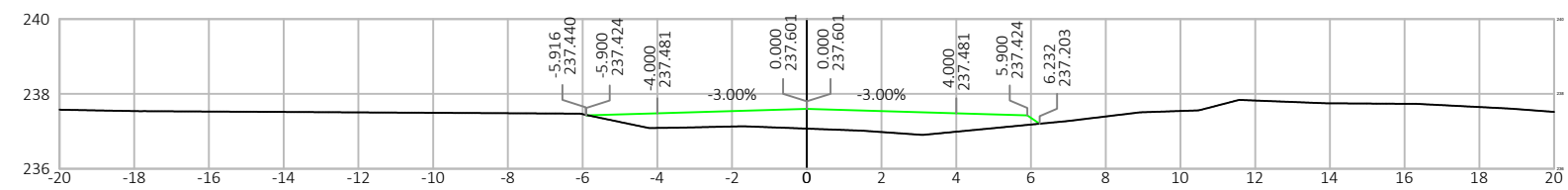


Nº.	DATA	APROVAÇÃO DO DER / RO	AUTORIA	APROVAÇÃO	DOCUMENTO	OBSERVAÇÕES:	 PROJETOS E SERVIÇOS DE ENGENHARIA LTDA	 GOVERNO DE RONDÔNIA DEPARTAMENTO DE ESTRADAS, RODAGENS, INFRAESTRUTURA E SERVIÇOS PÚBLICOS	GOVERNO DO ESTADO DE RONDÔNIA						
									DEPARTAMENTO DE ESTRADAS, RODAGENS, INFRAESTRUTURA E SERVIÇOS PÚBLICOS						
									REVISÃO, ADEQUAÇÃO E ATUALIZAÇÃO DE PROJETO EXECUTIVO DE ENGENHARIA						
									RODOVIA:	RO-010	SEGMENTO:	Estaca 136+0,00 à Estaca 1200+0,00			
									TRECHO:	Estaca 136+0,00 (Urupá) – Estaca 2284+0,00 Rua Amapá (Mirante da Serra)		EXTENSÃO:	21,28 km	LOTE:	01
									TÍTULO:	SEÇÕES TRANSVERSAIS DE TERRAPLENAGEM			FOLHA:	ST-240	
											ESCALA:	1:200			

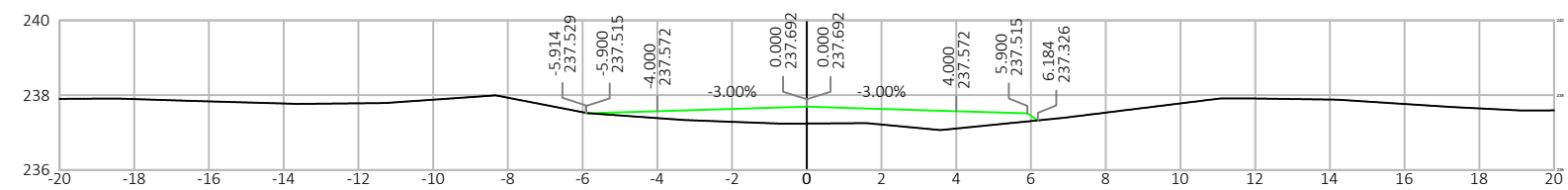


Nº.	DATA	APROVAÇÃO DO DER / RO	AUTORIA	APROVAÇÃO	DOCUMENTO	OBSERVAÇÕES:	 CONVEXA PROJETOS E SERVIÇOS DE ENGENHARIA LTDA	 GOVERNO DE RONDÔNIA DEPARTAMENTO DE ESTRADAS, RODAGENS, INFRAESTRUTURA E SERVIÇOS PÚBLICOS	GOVERNO DO ESTADO DE RONDÔNIA			
									DEPARTAMENTO DE ESTRADAS, RODAGENS, INFRAESTRUTURA E SERVIÇOS PÚBLICOS			
									REVISÃO, ADEQUAÇÃO E ATUALIZAÇÃO DE PROJETO EXECUTIVO DE ENGENHARIA			
									RODVIA: RO-010		SEGMENTO: Estaca 136+0,00 à Estaca 1200+0,00	
									TRECHO: Estaca 136+0,00 (Urupá) – Estaca 2284+0,00 Rua Ampá (Mirante da Serra)		EXTENSÃO: 21,28 km	LOTE: 01
									TÍTULO: SEÇÕES TRANSVERSAIS DE TERRAPLENAGEM		FOLHA: ST-241	ESCALA: 1:200

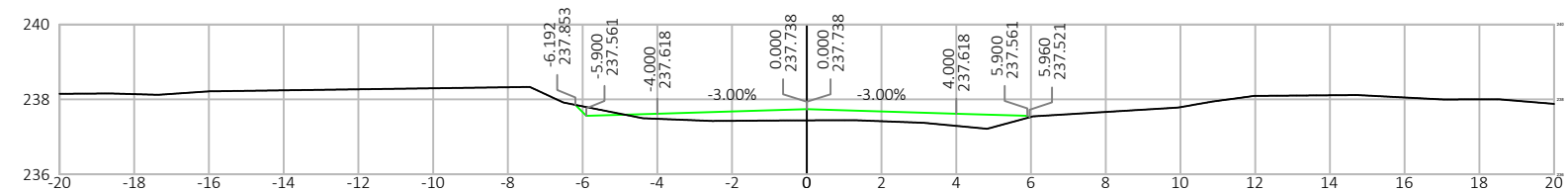
Estaca: 730+0.00





Estaca: 731+0.00

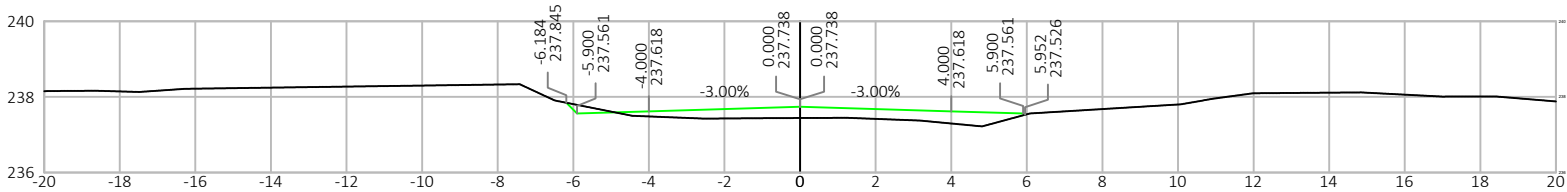


Estaca: 732+0.00

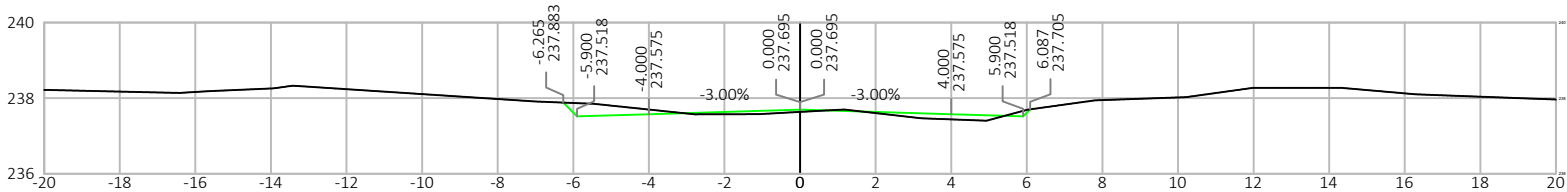


Nº.	DATA	APROVAÇÃO DO DER / RO	AUTORIA	APROVAÇÃO	DOCUMENTO	OBSERVAÇÕES:	 PROJETOS E SERVIÇOS DE ENGENHARIA LTDA	 GOVERNO DE RONDÔNIA DEPARTAMENTO DE ESTRADAS, RODAGENS, INFRAESTRUTURA E SERVIÇOS PÚBLICOS	<table><tr><th colspan="4">GOVERNO DO ESTADO DE RONDÔNIA</th></tr><tr><th colspan="4">DEPARTAMENTO DE ESTRADAS, RODAGENS, INFRAESTRUTURA E SERVIÇOS PÚBLICOS</th></tr><tr><th colspan="4">REVISÃO, ADEQUAÇÃO E ATUALIZAÇÃO DE PROJETO EXECUTIVO DE ENGENHARIA</th></tr><tr><td>RODovia:</td><td>RO-010</td><td>SEGMENTO:</td><td>Estaca 136+0,00 à Estaca 1200+0,00</td></tr><tr><td>TRECHO:</td><td colspan="2">Estaca 136+0,00 (Urupá) – Estaca 2284+0,00 Rua Amapá (Mirante da Serra)</td><td>EXTENSÃO: 21,28 km</td></tr><tr><td colspan="3">TÍTULO:</td><td>LOTE: 01</td></tr><tr><td colspan="3" rowspan="2">SEÇÕES TRANSVERSAIS DE TERRAPLENAGEM</td><td>FOLHA: ST-242</td></tr><tr><td>ESCALA: 1:200</td></tr></table>	GOVERNO DO ESTADO DE RONDÔNIA				DEPARTAMENTO DE ESTRADAS, RODAGENS, INFRAESTRUTURA E SERVIÇOS PÚBLICOS				REVISÃO, ADEQUAÇÃO E ATUALIZAÇÃO DE PROJETO EXECUTIVO DE ENGENHARIA				RODovia:	RO-010	SEGMENTO:	Estaca 136+0,00 à Estaca 1200+0,00	TRECHO:	Estaca 136+0,00 (Urupá) – Estaca 2284+0,00 Rua Amapá (Mirante da Serra)		EXTENSÃO: 21,28 km	TÍTULO:			LOTE: 01	SEÇÕES TRANSVERSAIS DE TERRAPLENAGEM			FOLHA: ST-242	ESCALA: 1:200
GOVERNO DO ESTADO DE RONDÔNIA																																						
DEPARTAMENTO DE ESTRADAS, RODAGENS, INFRAESTRUTURA E SERVIÇOS PÚBLICOS																																						
REVISÃO, ADEQUAÇÃO E ATUALIZAÇÃO DE PROJETO EXECUTIVO DE ENGENHARIA																																						
RODovia:	RO-010	SEGMENTO:	Estaca 136+0,00 à Estaca 1200+0,00																																			
TRECHO:	Estaca 136+0,00 (Urupá) – Estaca 2284+0,00 Rua Amapá (Mirante da Serra)		EXTENSÃO: 21,28 km																																			
TÍTULO:			LOTE: 01																																			
SEÇÕES TRANSVERSAIS DE TERRAPLENAGEM			FOLHA: ST-242																																			
			ESCALA: 1:200																																			

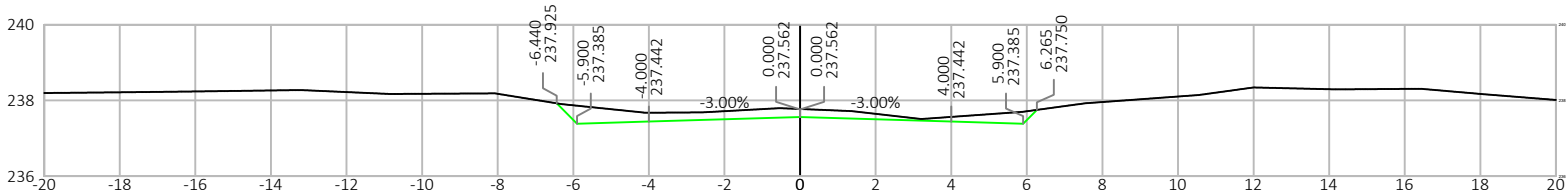
Estaca: 732+0.33



Estaca: 733+0.00



Estaca: 734+0.00







Nº.	DATA	APROVAÇÃO DO DER / RO	AUTORIA	APROVAÇÃO	DOCUMENTO	OBSERVAÇÕES:	 CONVEXA PROJETOS E SERVIÇOS DE ENGENHARIA LTDA	 GOVERNO DE RONDÔNIA DEPARTAMENTO DE ESTRADAS, RODAGENS, INFRAESTRUTURA E SERVIÇOS PÚBLICOS	GOVERNO DO ESTADO DE RONDÔNIA				
DEPARTAMENTO DE ESTRADAS, RODAGENS, INFRAESTRUTURA E SERVIÇOS PÚBLICOS													
REVISÃO, ADEQUAÇÃO E ATUALIZAÇÃO DE PROJETO EXECUTIVO DE ENGENHARIA													
RODOVIA:		RO-010		SEGMENTO:					Estaca 136+0,00 à Estaca 1200+0,00				
TRECHO:		Estaca 136+0,00 (Urupá) – Estaca 2284+0,00 Rua Amapá (Mirante da Serra)			EXTENSÃO:				21,28 km		LOTE: 01		
TÍTULO:		SEÇÕES TRANSVERSAIS DE TERRAPLENAGEM							FOLHA: ST-243		ESCALA: 1:200		

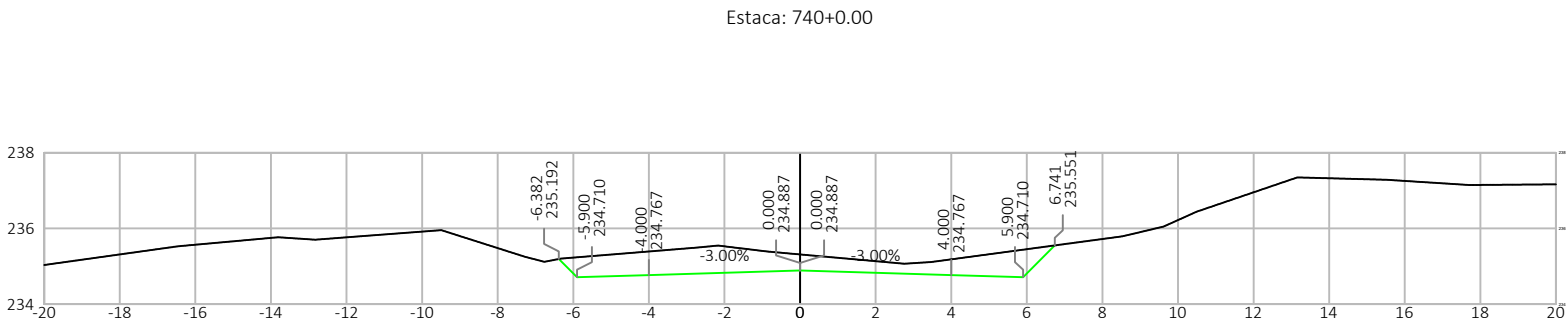
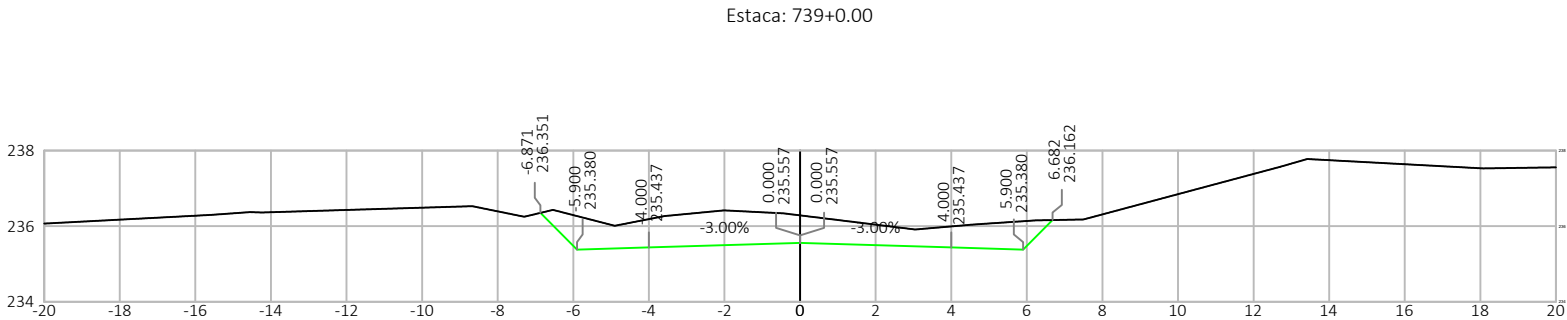
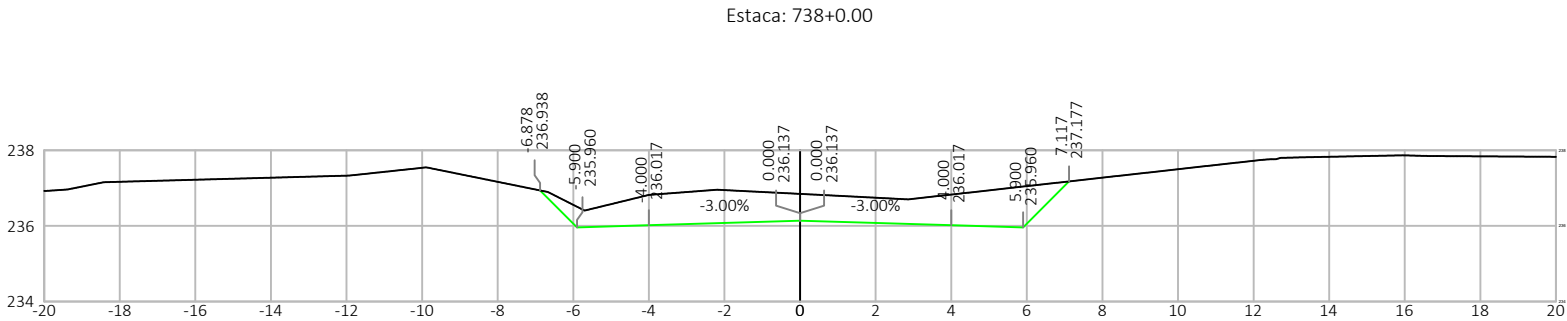
Figure 1 is a line graph showing the evolution of the function $f(x)$ for the case $\alpha = 0$. The x-axis ranges from -20 to 20, and the y-axis ranges from 236 to 240. The function $f(x)$ is represented by a dark purple line, and its approximation $f_n(x)$ is represented by a green line. The graph shows a sharp drop in the function value around $x = -6$, followed by a gradual increase and then a sharp drop again around $x = 6$. The approximation $f_n(x)$ follows the general trend of $f(x)$ but with some deviations, particularly in the region where the function value is low.



x	f(x)	f_n(x)
-20	238.211	238.211
-18	238.211	238.211
-16	238.211	238.211
-14	238.211	238.211
-12	238.211	238.211
-10	238.211	238.211
-8	238.211	238.211
-6	238.211	238.211
-4	237.220	237.220
-2	237.220	237.220
0	237.220	237.220
2	237.220	237.220
4	237.220	237.220
6	237.220	237.220
8	237.220	237.220
10	237.220	237.220
12	237.220	237.220
14	237.220	237.220
16	237.220	237.220
18	237.220	237.220
20	237.220	237.220

The graph displays the change in the number of employees in the manufacturing sector of the Czech Republic from 2010 to 2020. The x-axis represents years from -20 to 20, and the y-axis represents the number of employees from 236 to 240. A black line shows the total number of employees, which remains relatively stable around 237.5. A green line shows the change in the number of employees, which fluctuates between -3.00% and 7.23%.

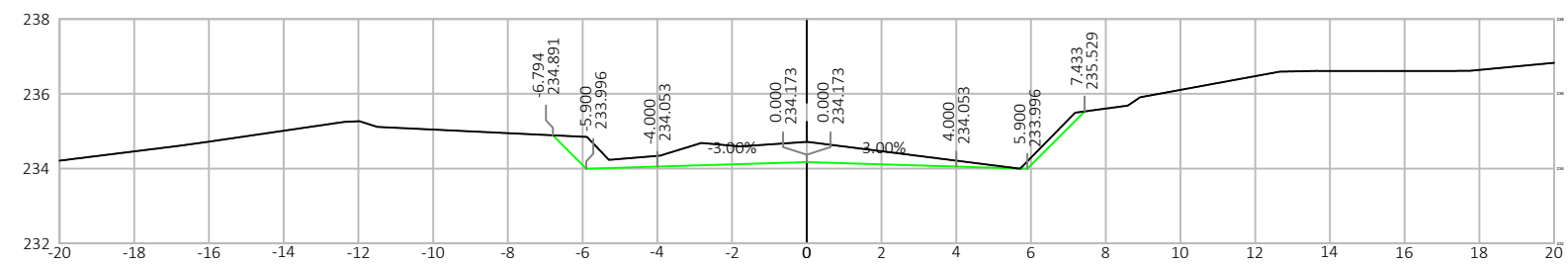
Year	Number of Employees (Black Line)	Change in Number of Employees (Green Line)
-20	237.5	-
-18	237.6	-
-16	237.7	-
-14	237.8	-
-12	237.9	-
-10	238.0	-
-8	238.1	-
-6	238.124	-7.573
-4	236.450	-5.400
-2	236.507	-4.000
0	236.627	0.000
2	236.627	0.000
4	236.507	-3.000
6	236.450	-5.900
8	237.782	7.231
10	237.8	-
12	237.9	-
14	238.0	-
16	238.1	-
18	238.2	-
20	238.3	-

Nº.	DATA	APROVAÇÃO DO DER / RO	AUTORIA	APROVAÇÃO	DOCUMENTO	OBSERVAÇÕES:	 PROJETOS E SERVIÇOS DE ENGENHARIA LTDA	 GOVERNO DE RONDÔNIA DEPARTAMENTO DE ESTRADAS, RODAGENS, INFRAESTRUTURA E SERVIÇOS PÚBLICOS	<table><tr><th colspan="4">GOVERNO DO ESTADO DE RONDÔNIA</th></tr><tr><th colspan="4">DEPARTAMENTO DE ESTRADAS, RODAGENS, INFRAESTRUTURA E SERVIÇOS PÚBLICOS</th></tr><tr><th colspan="4">REVISÃO, ADEQUAÇÃO E ATUALIZAÇÃO DE PROJETO EXECUTIVO DE ENGENHARIA</th></tr><tr><td>RODOVIA:</td><td>RO-010</td><td>SEGMENTO:</td><td>Estaca 136+0,00 à Estaca 1200+0,00</td></tr><tr><td>TRECHO:</td><td colspan="2">Estaca 136+0,00 (Urupá) – Estaca 2284+0,00 Rua Amapá (Mirante da Serra)</td><td>EXTENSÃO: 21,28 km</td></tr><tr><td colspan="3">TÍTULO:</td><td>SEÇÕES TRANSVERSAIS DE TERRAPLENAGEM</td></tr><tr><td colspan="3"></td><td>LOTE: 01</td></tr><tr><td colspan="3"></td><td>FOLHA: ST-244</td></tr><tr><td colspan="3"></td><td>ESCALA: 1:200</td></tr></table>	GOVERNO DO ESTADO DE RONDÔNIA				DEPARTAMENTO DE ESTRADAS, RODAGENS, INFRAESTRUTURA E SERVIÇOS PÚBLICOS				REVISÃO, ADEQUAÇÃO E ATUALIZAÇÃO DE PROJETO EXECUTIVO DE ENGENHARIA				RODOVIA:	RO-010	SEGMENTO:	Estaca 136+0,00 à Estaca 1200+0,00	TRECHO:	Estaca 136+0,00 (Urupá) – Estaca 2284+0,00 Rua Amapá (Mirante da Serra)		EXTENSÃO: 21,28 km	TÍTULO:			SEÇÕES TRANSVERSAIS DE TERRAPLENAGEM				LOTE: 01				FOLHA: ST-244				ESCALA: 1:200
GOVERNO DO ESTADO DE RONDÔNIA																																													
DEPARTAMENTO DE ESTRADAS, RODAGENS, INFRAESTRUTURA E SERVIÇOS PÚBLICOS																																													
REVISÃO, ADEQUAÇÃO E ATUALIZAÇÃO DE PROJETO EXECUTIVO DE ENGENHARIA																																													
RODOVIA:	RO-010	SEGMENTO:	Estaca 136+0,00 à Estaca 1200+0,00																																										
TRECHO:	Estaca 136+0,00 (Urupá) – Estaca 2284+0,00 Rua Amapá (Mirante da Serra)		EXTENSÃO: 21,28 km																																										
TÍTULO:			SEÇÕES TRANSVERSAIS DE TERRAPLENAGEM																																										
			LOTE: 01																																										
			FOLHA: ST-244																																										
			ESCALA: 1:200																																										

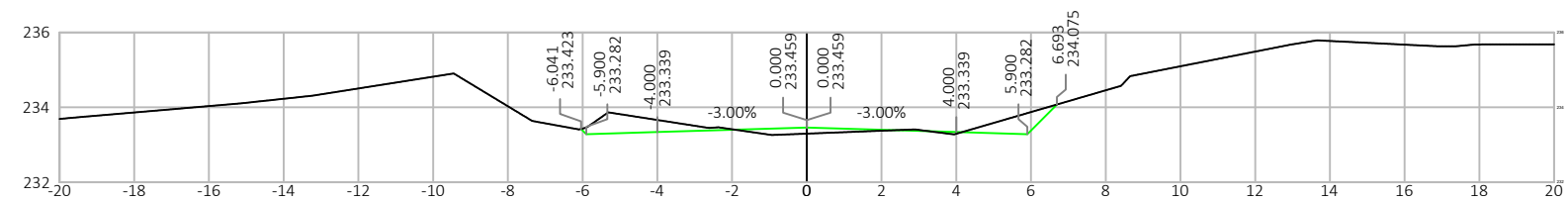


Nº.	DATA	APROVAÇÃO DO DER / RO	AUTORIA	APROVAÇÃO	DOCUMENTO	OBSERVAÇÕES:	 CONVEXA PROJETOS E SERVIÇOS DE ENGENHARIA LTDA	 GOVERNO DE RONDÔNIA DEPARTAMENTO DE ESTRADAS, RODAGENS, INFRAESTRUTURA E SERVIÇOS PÚBLICOS	GOVERNO DO ESTADO DE RONDÔNIA			
									DEPARTAMENTO DE ESTRADAS, RODAGENS, INFRAESTRUTURA E SERVIÇOS PÚBLICOS			
									REVISÃO, ADEQUAÇÃO E ATUALIZAÇÃO DE PROJETO EXECUTIVO DE ENGENHARIA			
									RODOVIA: RO-010	SEGMENTO: Estaca 136+0,00 à Estaca 1200+0,00		
									TRECHO: Estaca 136+0,00 (Urupá) – Estaca 2284+0,00 Rua Amapá (Mirante da Serra)	EXTENSÃO: 21,28 km	LOTE: 01	
									TÍTULO: SEÇÕES TRANSVERSAIS DE TERRAPLENAGEM		FOLHA: ST-245	ESCALA: 1:200

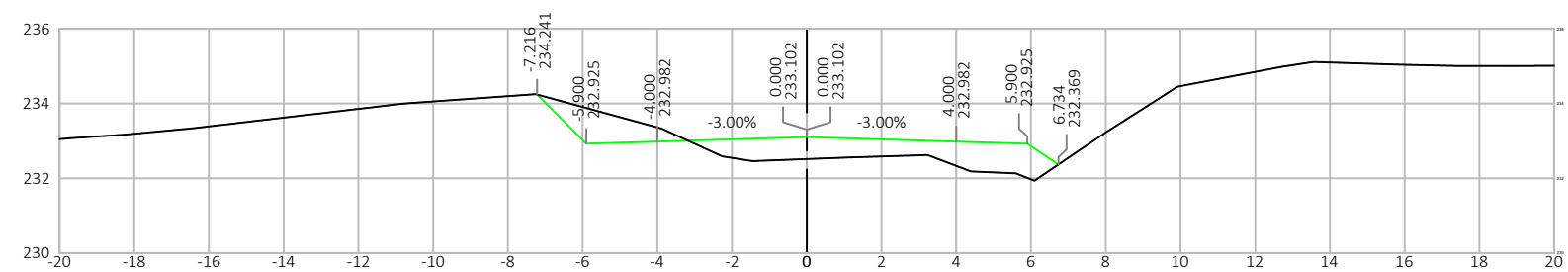
Estaca: 741+0.00





Estaca: 742+0.00

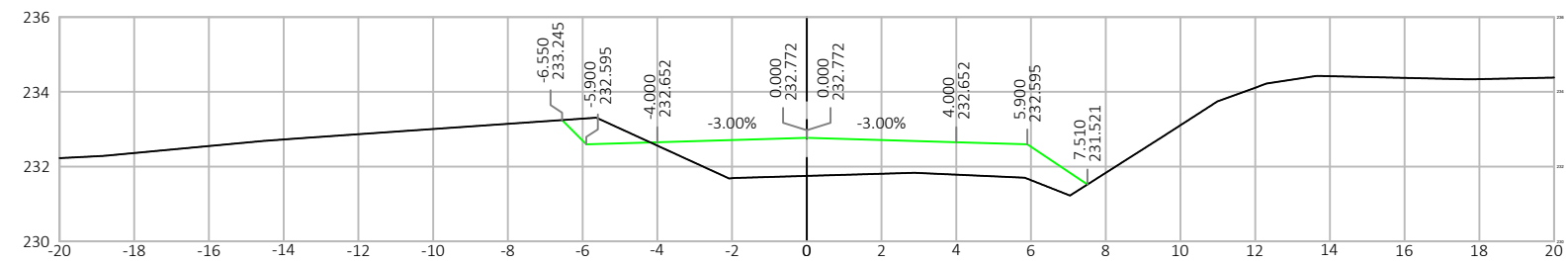


Estaca: 742+10.00

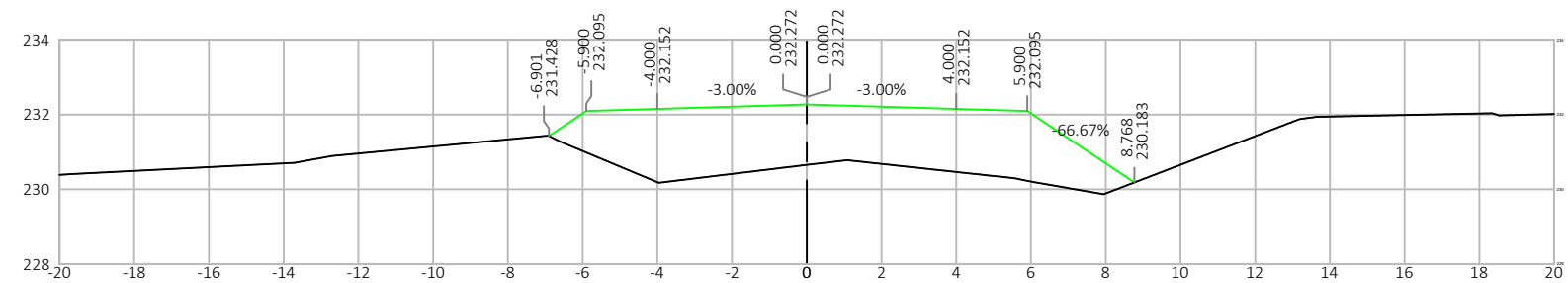


Nº.	DATA	APROVAÇÃO DO DER / RO	AUTORIA	APROVAÇÃO	DOCUMENTO	OBSERVAÇÕES:	 PROJETOS E SERVIÇOS DE ENGENHARIA LTDA	 GOVERNO DE RONDÔNIA DEPARTAMENTO DE ESTRADAS, RODAGENS, INFRAESTRUTURA E SERVIÇOS PÚBLICOS	<table><tr><th colspan="4">GOVERNO DO ESTADO DE RONDÔNIA</th></tr><tr><th colspan="4">DEPARTAMENTO DE ESTRADAS, RODAGENS, INFRAESTRUTURA E SERVIÇOS PÚBLICOS</th></tr><tr><th colspan="4">REVISÃO, ADEQUAÇÃO E ATUALIZAÇÃO DE PROJETO EXECUTIVO DE ENGENHARIA</th></tr><tr><td>RODovia:</td><td>RO-010</td><td>SEGMETO:</td><td>Estaca 136+0,00 à Estaca 1200+0,00</td></tr><tr><td>TRECHO:</td><td colspan="2">Estaca 136+0,00 (Urupá) – Estaca 2284+0,00 Rua Amapá (Mirante da Serra)</td><td>EXTENSÃO: 21,28 km</td></tr><tr><td colspan="3">TÍTULO:</td><td>LOTE: 01</td></tr><tr><td colspan="3" rowspan="2">SEÇÕES TRANSVERSAIS DE TERRAPLENAGEM</td><td>FOLHA: ST-246</td></tr><tr><td>ESCALA: 1:200</td></tr></table>	GOVERNO DO ESTADO DE RONDÔNIA				DEPARTAMENTO DE ESTRADAS, RODAGENS, INFRAESTRUTURA E SERVIÇOS PÚBLICOS				REVISÃO, ADEQUAÇÃO E ATUALIZAÇÃO DE PROJETO EXECUTIVO DE ENGENHARIA				RODovia:	RO-010	SEGMETO:	Estaca 136+0,00 à Estaca 1200+0,00	TRECHO:	Estaca 136+0,00 (Urupá) – Estaca 2284+0,00 Rua Amapá (Mirante da Serra)		EXTENSÃO: 21,28 km	TÍTULO:			LOTE: 01	SEÇÕES TRANSVERSAIS DE TERRAPLENAGEM			FOLHA: ST-246	ESCALA: 1:200
GOVERNO DO ESTADO DE RONDÔNIA																																						
DEPARTAMENTO DE ESTRADAS, RODAGENS, INFRAESTRUTURA E SERVIÇOS PÚBLICOS																																						
REVISÃO, ADEQUAÇÃO E ATUALIZAÇÃO DE PROJETO EXECUTIVO DE ENGENHARIA																																						
RODovia:	RO-010	SEGMETO:	Estaca 136+0,00 à Estaca 1200+0,00																																			
TRECHO:	Estaca 136+0,00 (Urupá) – Estaca 2284+0,00 Rua Amapá (Mirante da Serra)		EXTENSÃO: 21,28 km																																			
TÍTULO:			LOTE: 01																																			
SEÇÕES TRANSVERSAIS DE TERRAPLENAGEM			FOLHA: ST-246																																			
			ESCALA: 1:200																																			

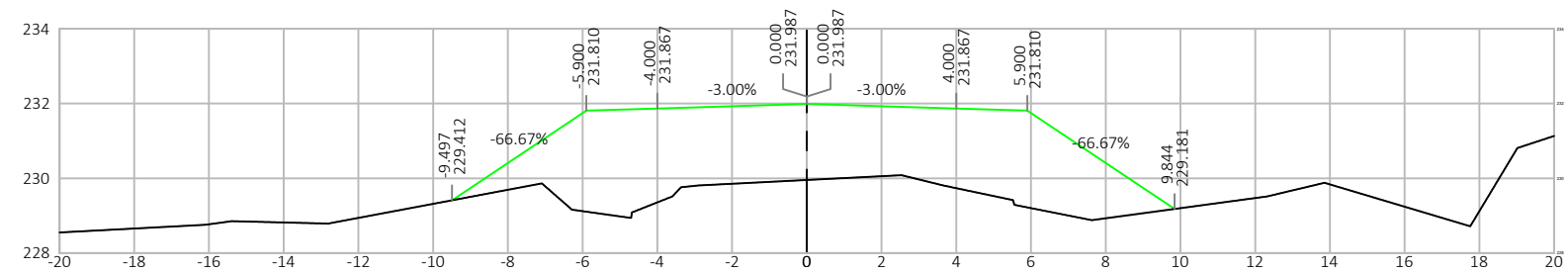
Estaca: 743+0.00





Estaca: 744+0.00



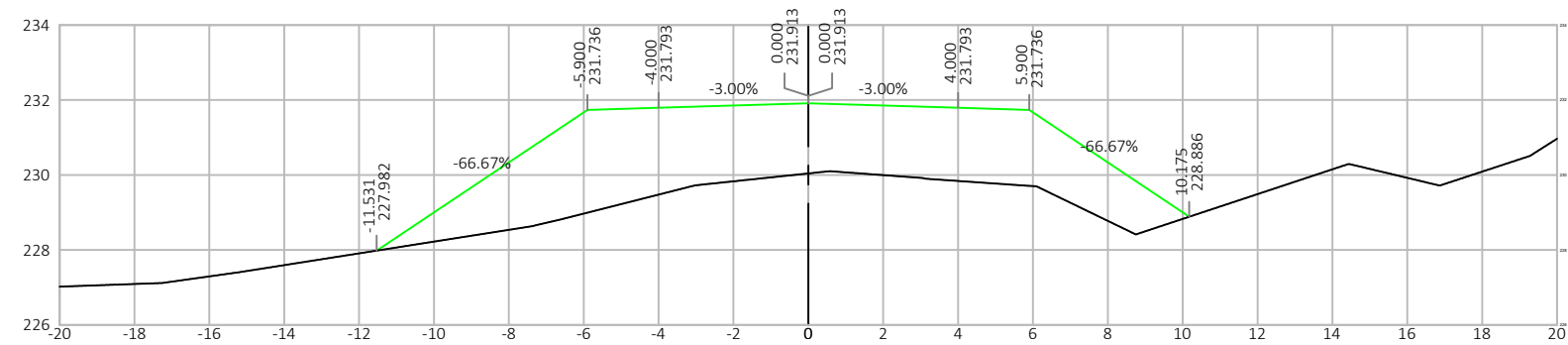
Estaca: 745+0.00



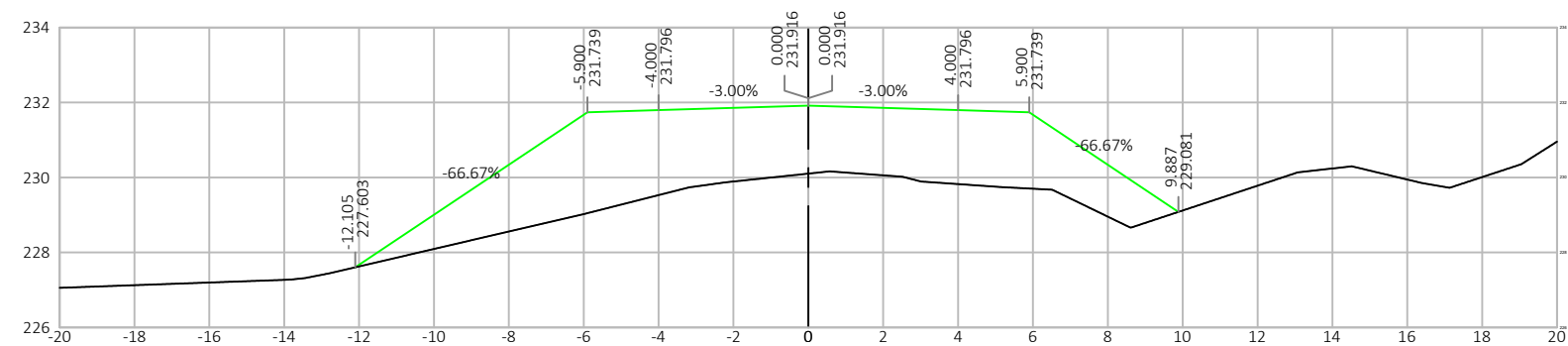
Nº.	DATA	APROVAÇÃO DO DER / RO	AUTORIA	APROVAÇÃO	DOCUMENTO	OBSERVAÇÕES:
						<div style="text-align: center;">  <p>CONVEXA</p> <p>PROJETOS E SERVIÇOS DE ENGENHARIA LTDA</p> </div> <div style="text-align: center; margin-top: 20px;">  <p>GOVERNO DE RONDÔNIA DEPARTAMENTO DE ESTRADAS, RODAGENS, INFRAESTRUTURA E SERVIÇOS PÚBLICOS</p> </div>

GOVERNO DO ESTADO DE RONDÔNIA			
DEPARTAMENTO DE ESTRADAS, RODAGENS, INFRAESTRUTURA E SERVIÇOS PÚBLICOS			
REVISÃO, ADEQUAÇÃO E ATUALIZAÇÃO DE PROJETO EXECUTIVO DE ENGENHARIA			
RODovia:	RO-010	SEGMTO:	Estaca 136+0,00 à Estaca 1200+0,00
TRECHO:	Estaca 136+0,00 (Urupá) – Estaca 2284+0,00 Rua Anapá (Mirante da Serra)	EXTENSAO:	21,28 km
			LOTE:
			01
TÍTULO:			FOLHA:
SEÇÕES TRANSVERSAIS DE TERRAPLENAGEM			ST-247
			ESCALA:
			1:200

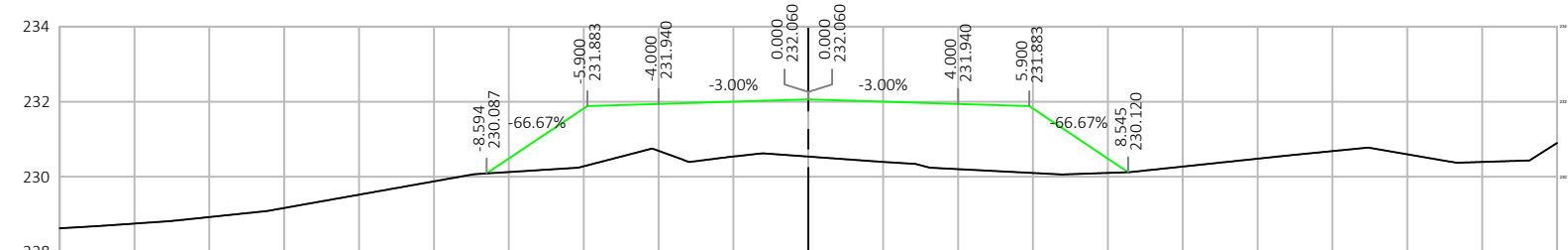
Estaca: 745+16.59





Estaca: 746+0.00

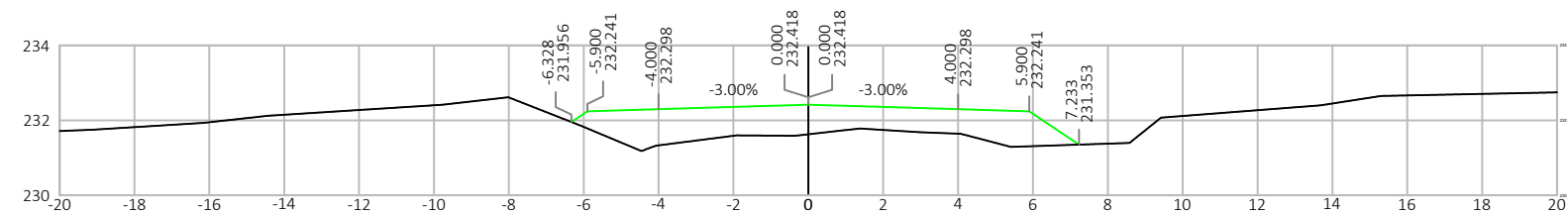


Estaca: 747+0.00

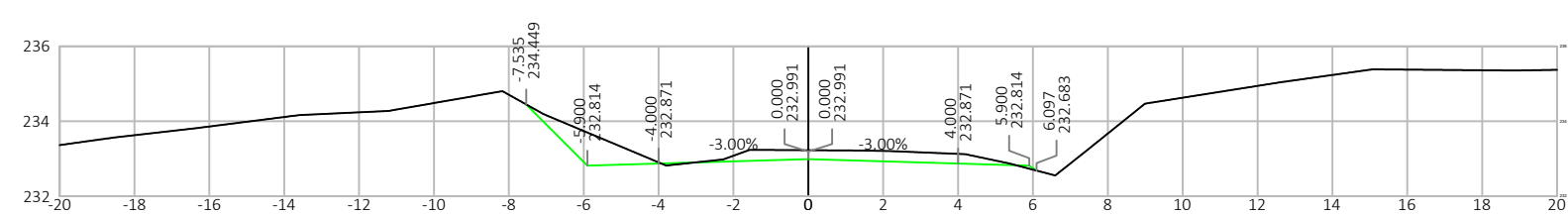


Nº.	DATA	APROVAÇÃO DO DER / RO	AUTORIA	APROVAÇÃO	DOCUMENTO	OBSERVAÇÕES:	 CONVEXA PROJETOS E SERVIÇOS DE ENGENHARIA LTDA	 GOVERNO DE RONDÔNIA DEPARTAMENTO DE ESTRADAS, RODAGENS, INFRAESTRUTURA E SERVIÇOS PÚBLICOS	GOVERNO DO ESTADO DE RONDÔNIA				
DEPARTAMENTO DE ESTRADAS, RODAGENS, INFRAESTRUTURA E SERVIÇOS PÚBLICOS													
REVISÃO, ADEQUAÇÃO E ATUALIZAÇÃO DE PROJETO EXECUTIVO DE ENGENHARIA													
RODOVIA:		RO-010		SEGMENTO:					Estaca 136+0,00 à Estaca 1200+0,00				
TRECHO:		Estaca 136+0,00 (Urupá) – Estaca 2284+0,00 Rua Amapá (Mirante da Serra)							EXTENSÃO:		21,28 km	LOTE:	01
TÍTULO:		SEÇÕES TRANSVERSAIS DE TERRAPLENAGEM							FOLHA:		ST-248		
									ESCALA:		1:200		

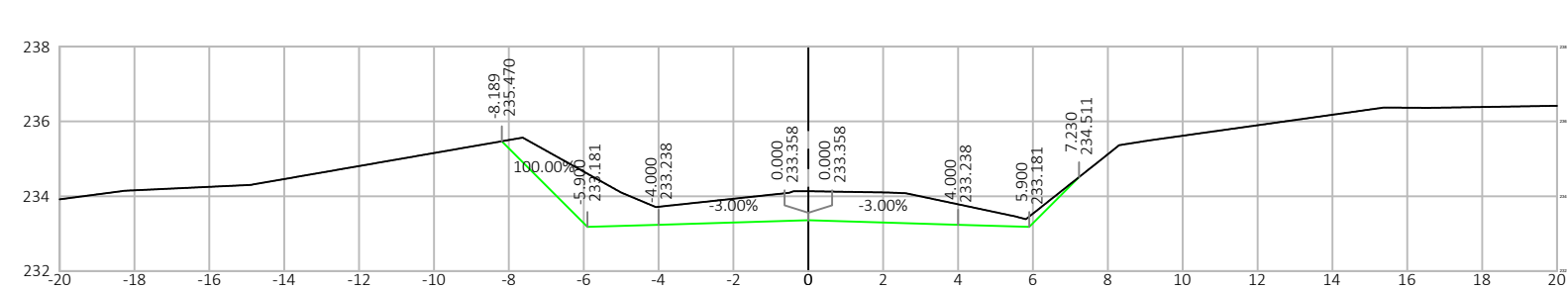
Estaca: 748+0.00





Estaca: 749+0.00

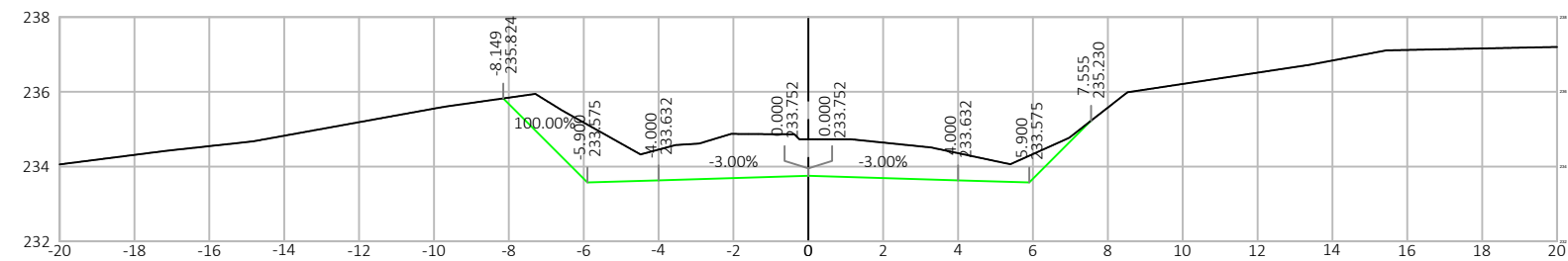


Estaca: 749+10.00

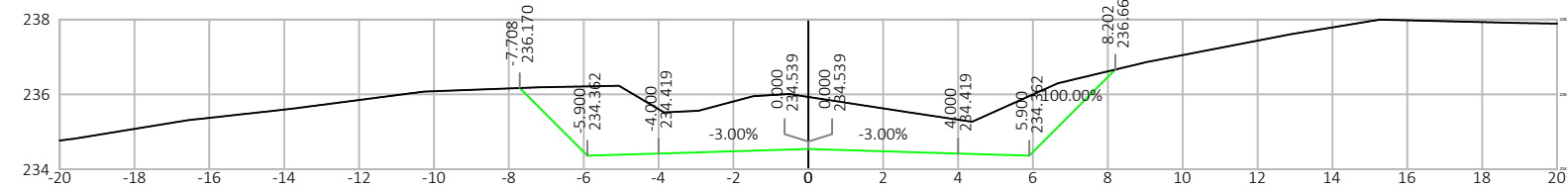


Nº.	DATA	APROVAÇÃO DO DER / RO	AUTORIA	APROVAÇÃO	DOCUMENTO	OBSERVAÇÕES:	 PROJETOS E SERVIÇOS DE ENGENHARIA LTDA	 GOVERNO DE RONDÔNIA DEPARTAMENTO DE ESTRADAS, RODAGENS, INFRAESTRUTURA E SERVIÇOS PÚBLICOS	GOVERNO DO ESTADO DE RONDÔNIA					
									DEPARTAMENTO DE ESTRADAS, RODAGENS, INFRAESTRUTURA E SERVIÇOS PÚBLICOS					
									REVISÃO, ADEQUAÇÃO E ATUALIZAÇÃO DE PROJETO EXECUTIVO DE ENGENHARIA					
									RODOVIA:	RO-010	SEGMENTO:	Estaca 136+0,00 à Estaca 1200+0,00		
									TRECHO:	Estaca 136+0,00 (Urupá) – Estaca 2284+0,00 Rua Amapá (Mirante da Serra)		EXTENSÃO:	21,28 km	LOTE:
							TÍTULO:				SEÇÕES TRANSVERSAIS DE TERRAPLENAGEM		FOLHA:	ST-249
													ESCALA:	1:200

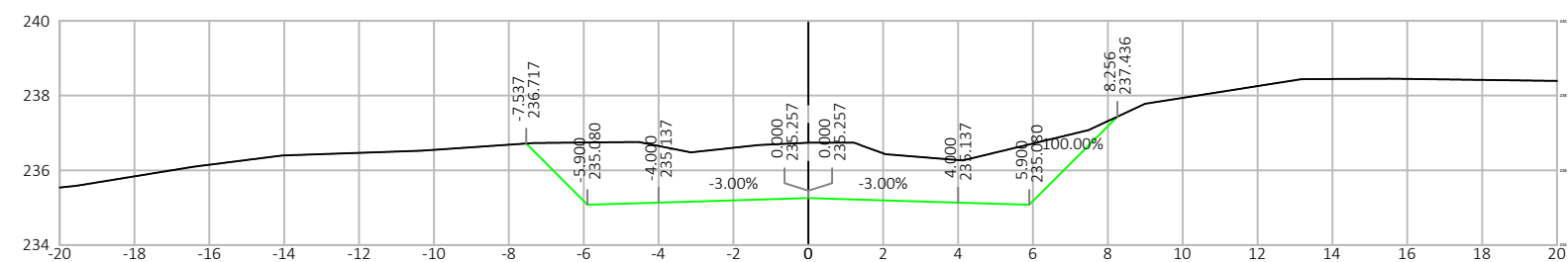
Estaca: 750+0.00





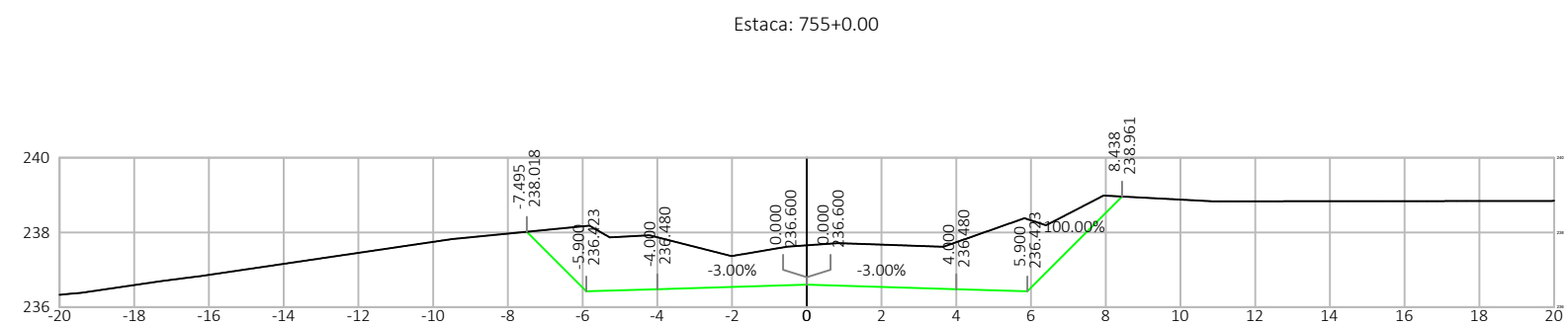
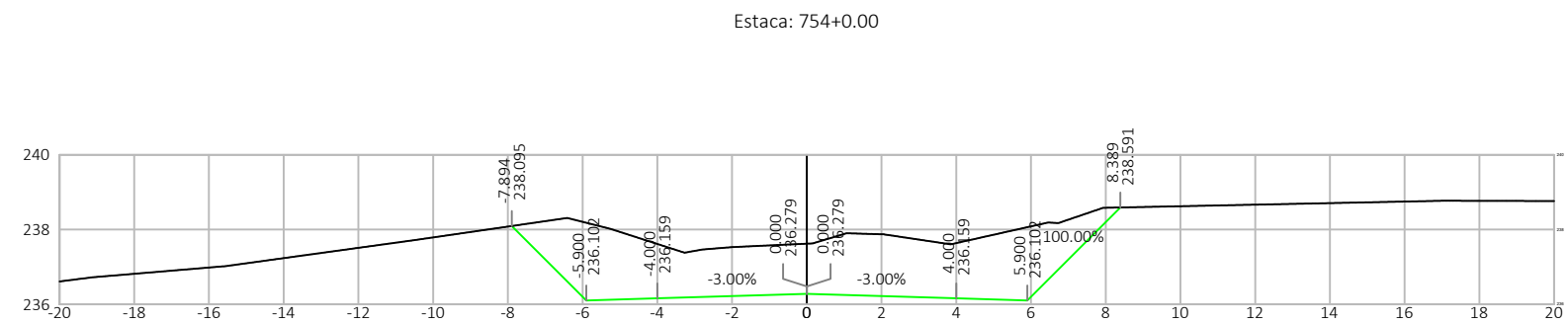
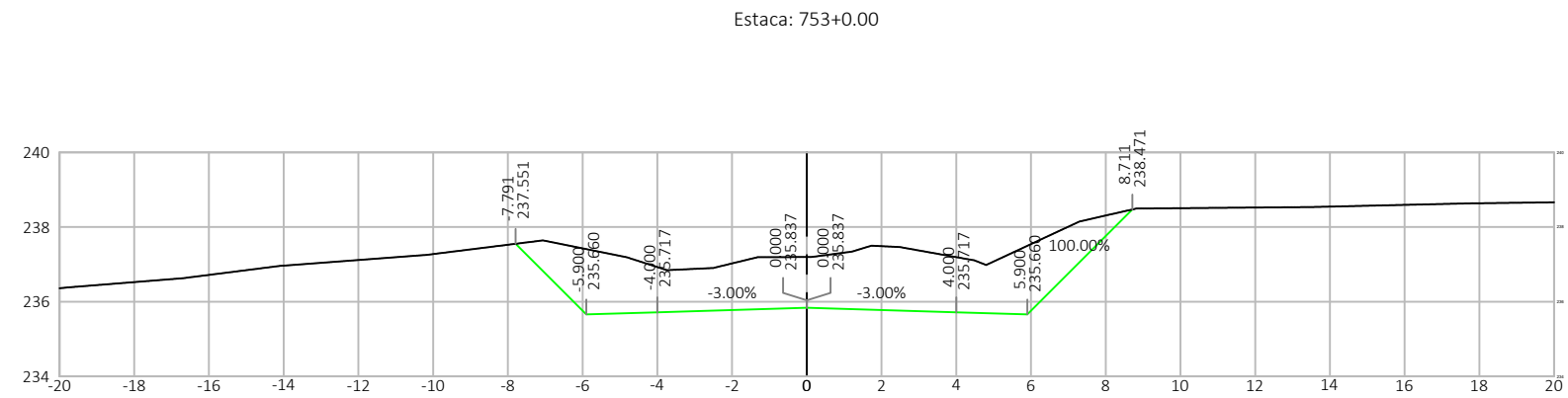
Estaca: 751+0.00





Estaca: 752+0.00

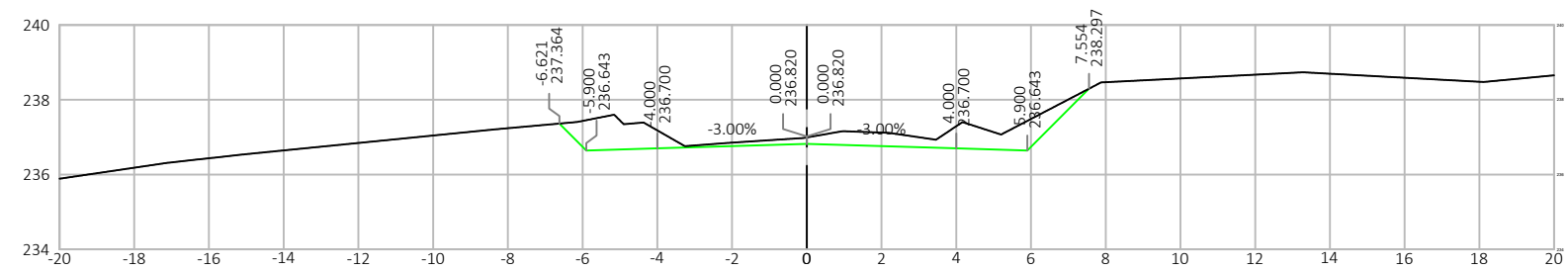


Nº.	DATA	APROVAÇÃO DO DER / RO	AUTORIA	APROVAÇÃO	DOCUMENTO	OBSERVAÇÕES:	 CONVEXA PROJETOS E SERVIÇOS DE ENGENHARIA LTDA	 GOVERNO DE RONDÔNIA DEPARTAMENTO DE ESTRADAS, RODAGENS, INFRAESTRUTURA E SERVIÇOS PÚBLICOS	GOVERNO DO ESTADO DE RONDÔNIA								
DEPARTAMENTO DE ESTRADAS, RODAGENS, INFRAESTRUTURA E SERVIÇOS PÚBLICOS																	
REVISÃO, ADEQUAÇÃO E ATUALIZAÇÃO DE PROJETO EXECUTIVO DE ENGENHARIA																	
RODOVIA:		RO-010		SEGMENTO:					Estaca 136+0,00 à Estaca 1200+0,00								
TRECHO:		Estaca 136+0,00 (Urupá) – Estaca 2284+0,00 Rua Amapá (Mirante da Serra)							EXTENSÃO:		21,28 km	LOTE:	01				
TÍTULO:									SEÇÕES TRANSVERSAIS DE TERRAPLENAGEM				FOLHA:	ST-250			
																	ESCALA:

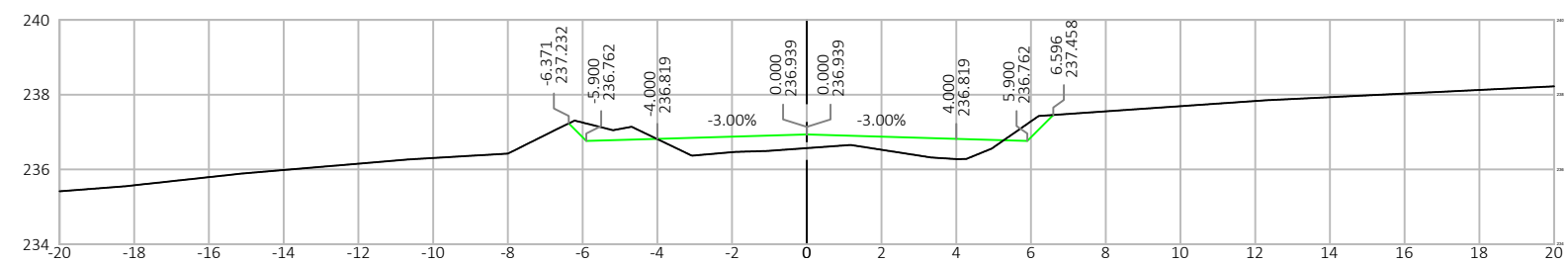


Nº.	DATA	APROVAÇÃO DO DER / RO	AUTORIA	APROVAÇÃO	DOCUMENTO	OBSERVAÇÕES:	 CONVEXA PROJETOS E SERVIÇOS DE ENGENHARIA LTDA	 GOVERNO DE RONDÔNIA DEPARTAMENTO DE ESTRADAS, RODAGENS, INFRAESTRUTURA E SERVIÇOS PÚBLICOS	GOVERNO DO ESTADO DE RONDÔNIA			
									DEPARTAMENTO DE ESTRADAS, RODAGENS, INFRAESTRUTURA E SERVIÇOS PÚBLICOS			
									REVISÃO, ADEQUAÇÃO E ATUALIZAÇÃO DE PROJETO EXECUTIVO DE ENGENHARIA			
									RODOVIA: RO-010	SEGMENTO: Estaca 136+0,00 à Estaca 1200+0,00		
									TRECHO: Estaca 136+0,00 (Urupá) – Estaca 2284+0,00 Rua Amapá (Mirante da Serra)	EXTENSÃO: 21,28 km	LOTE: 01	
									TÍTULO: SEÇÕES TRANSVERSAIS DE TERRAPLENAGEM		FOLHA: ST-251	ESCALA: 1:200

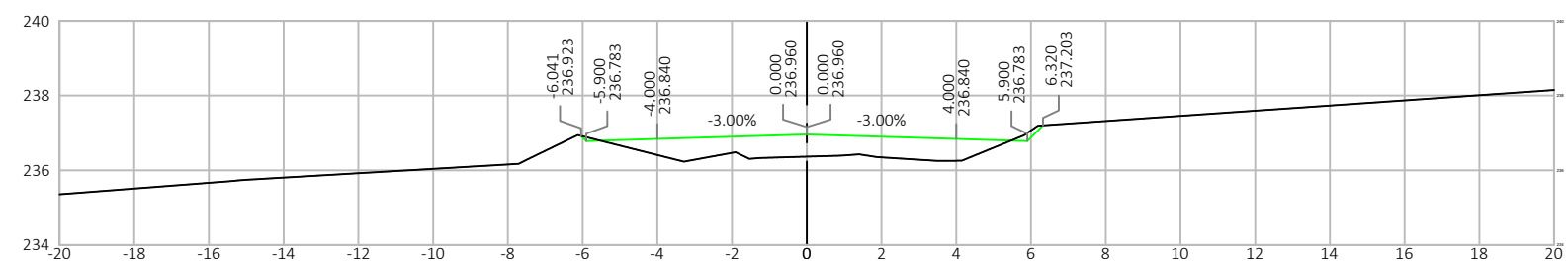
Estaca: 756+0.00





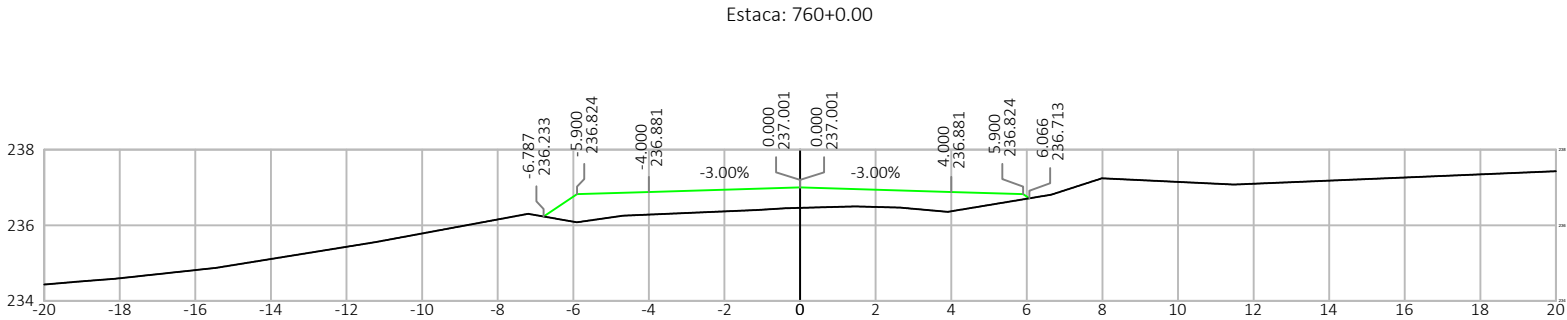
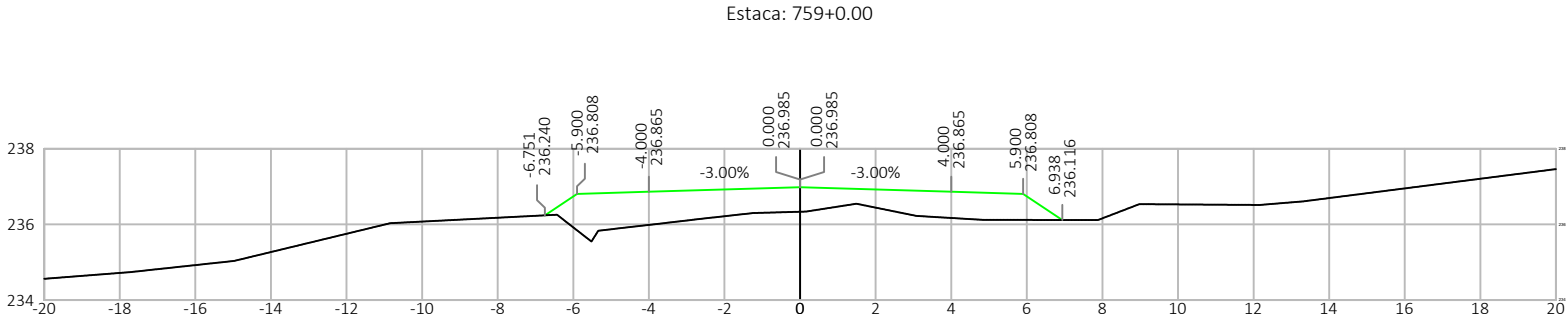
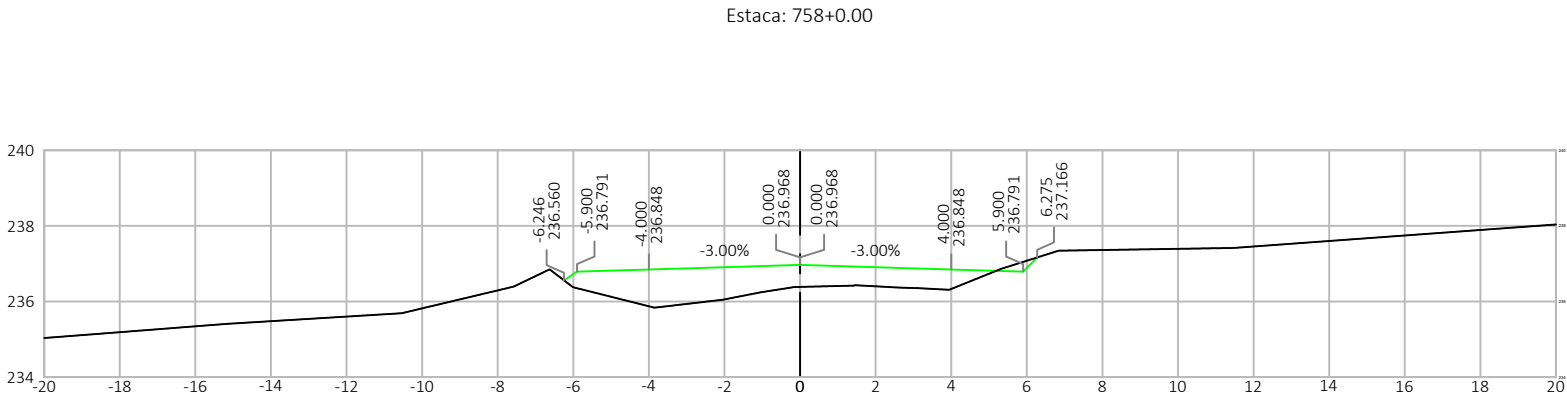
Estaca: 757+0.00





Estaca: 757+10.00

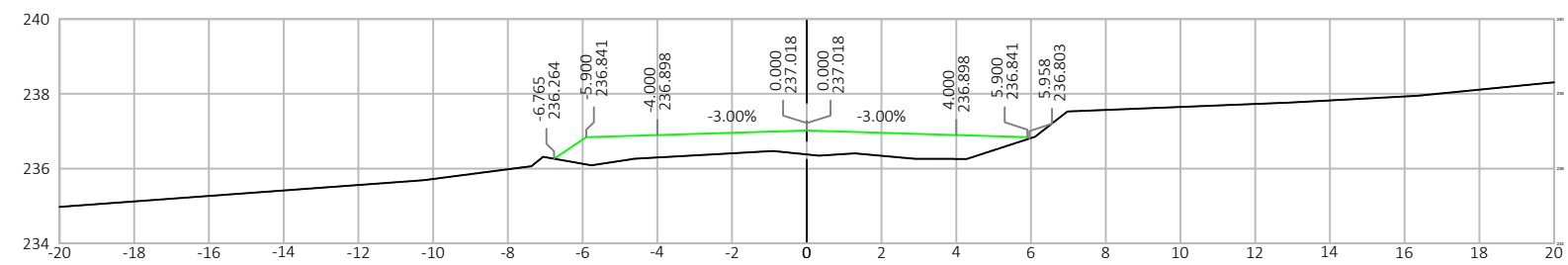


Nº.	DATA	APROVAÇÃO DO DER / RO	AUTORIA	APROVAÇÃO	DOCUMENTO	OBSERVAÇÕES:	 PROJETOS E SERVIÇOS DE ENGENHARIA LTDA	 GOVERNO DE RONDÔNIA DEPARTAMENTO DE ESTRADAS, RODAGENS, INFRAESTRUTURA E SERVIÇOS PÚBLICOS	<table><tr><th colspan="4">GOVERNO DO ESTADO DE RONDÔNIA</th></tr><tr><th colspan="4">DEPARTAMENTO DE ESTRADAS, RODAGENS, INFRAESTRUTURA E SERVIÇOS PÚBLICOS</th></tr><tr><th colspan="4">REVISÃO, ADEQUAÇÃO E ATUALIZAÇÃO DE PROJETO EXECUTIVO DE ENGENHARIA</th></tr><tr><td>RODovia:</td><td>RO-010</td><td>SEGMETO:</td><td>Estaca 136+0,00 à Estaca 1200+0,00</td></tr><tr><td>TRECHO:</td><td colspan="2">Estaca 136+0,00 (Urupá) – Estaca 2284+0,00 Rua Amapá (Mirante da Serra)</td><td>EXTENSÃO: 21,28 km</td></tr><tr><td colspan="3">TÍTULO:</td><td>LOTE: 01</td></tr><tr><td colspan="3" rowspan="2">SEÇÕES TRANSVERSAIS DE TERRAPLENAGEM</td><td>FOLHA: ST-252</td></tr><tr><td>ESCALA: 1:200</td></tr></table>	GOVERNO DO ESTADO DE RONDÔNIA				DEPARTAMENTO DE ESTRADAS, RODAGENS, INFRAESTRUTURA E SERVIÇOS PÚBLICOS				REVISÃO, ADEQUAÇÃO E ATUALIZAÇÃO DE PROJETO EXECUTIVO DE ENGENHARIA				RODovia:	RO-010	SEGMETO:	Estaca 136+0,00 à Estaca 1200+0,00	TRECHO:	Estaca 136+0,00 (Urupá) – Estaca 2284+0,00 Rua Amapá (Mirante da Serra)		EXTENSÃO: 21,28 km	TÍTULO:			LOTE: 01	SEÇÕES TRANSVERSAIS DE TERRAPLENAGEM			FOLHA: ST-252	ESCALA: 1:200
GOVERNO DO ESTADO DE RONDÔNIA																																						
DEPARTAMENTO DE ESTRADAS, RODAGENS, INFRAESTRUTURA E SERVIÇOS PÚBLICOS																																						
REVISÃO, ADEQUAÇÃO E ATUALIZAÇÃO DE PROJETO EXECUTIVO DE ENGENHARIA																																						
RODovia:	RO-010	SEGMETO:	Estaca 136+0,00 à Estaca 1200+0,00																																			
TRECHO:	Estaca 136+0,00 (Urupá) – Estaca 2284+0,00 Rua Amapá (Mirante da Serra)		EXTENSÃO: 21,28 km																																			
TÍTULO:			LOTE: 01																																			
SEÇÕES TRANSVERSAIS DE TERRAPLENAGEM			FOLHA: ST-252																																			
			ESCALA: 1:200																																			

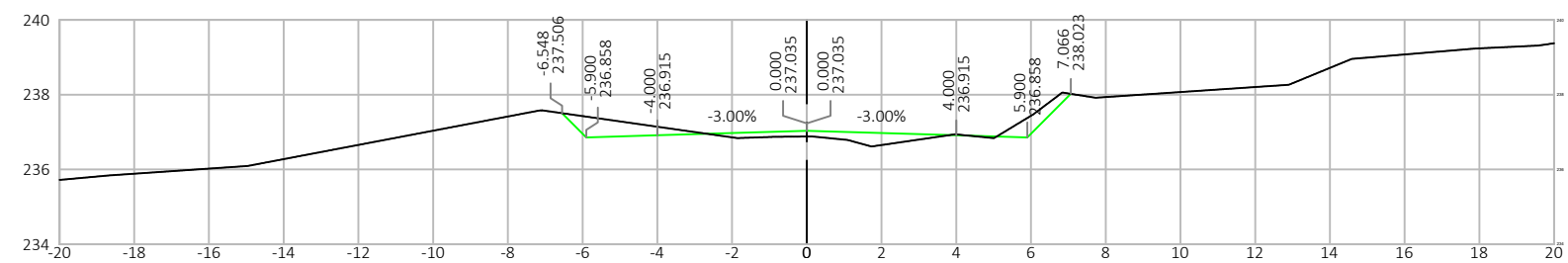


Nº.	DATA	APROVAÇÃO DO DER / RO	AUTORIA	APROVAÇÃO	DOCUMENTO	OBSERVAÇÕES:	 CONVEXA PROJETOS E SERVIÇOS DE ENGENHARIA LTDA	 GOVERNO DE RONDÔNIA DEPARTAMENTO DE ESTRADAS, RODAGENS, INFRAESTRUTURA E SERVIÇOS PÚBLICOS	GOVERNO DO ESTADO DE RONDÔNIA				
									DEPARTAMENTO DE ESTRADAS, RODAGENS, INFRAESTRUTURA E SERVIÇOS PÚBLICOS				
									REVISÃO, ADEQUAÇÃO E ATUALIZAÇÃO DE PROJETO EXECUTIVO DE ENGENHARIA				
									RODOVIA:	RO-010	SEGMENTO:	Estaca 136+0,00 à Estaca 1200+0,00	
									TRECHO:	Estaca 136+0,00 (Urupá) – Estaca 2284+0,00 Rua Amapá (Mirante da Serra)		EXTENSÃO:	21,28 km
									TÍTULO:	SEÇÕES TRANSVERSAIS DE TERRAPLENAGEM		FOLHA:	ST-253
												ESCALA:	1:200

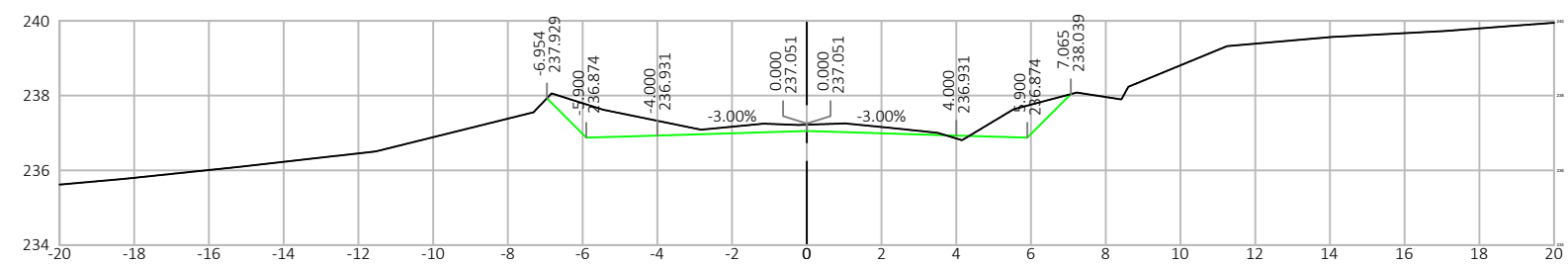
Estaca: 761+0.00





Estaca: 762+0.00

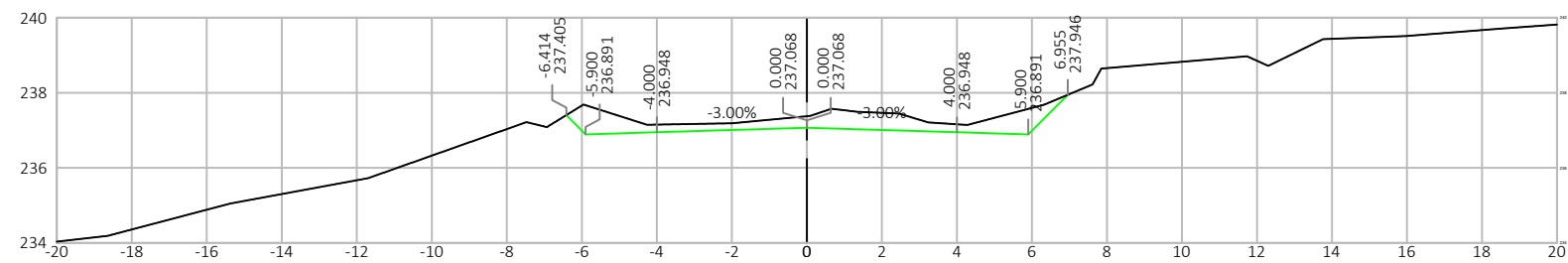


Estaca: 763+0.00

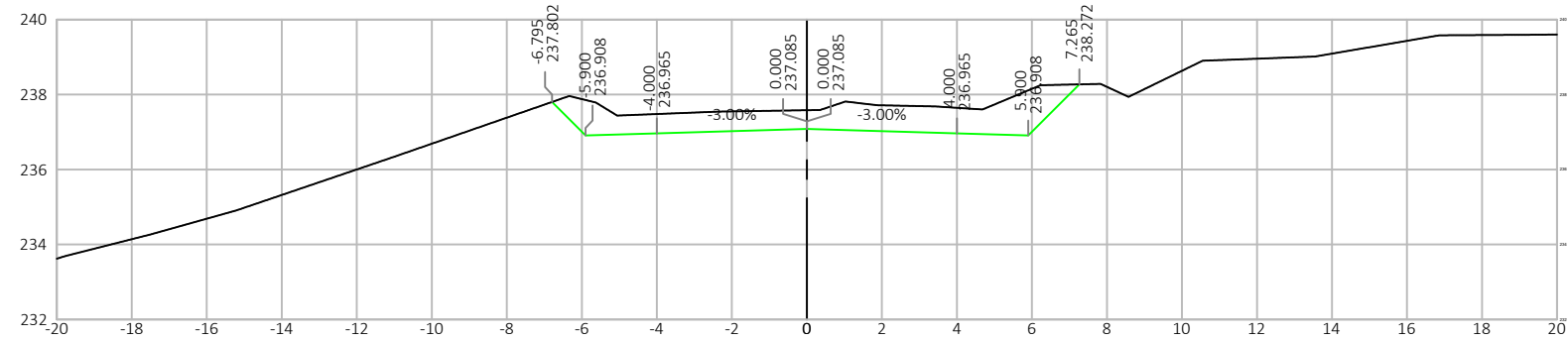


Nº.	DATA	APROVAÇÃO DO DER / RO	AUTORIA	APROVAÇÃO	DOCUMENTO	OBSERVAÇÕES:	 PROJETOS E SERVIÇOS DE ENGENHARIA LTDA	 GOVERNO DE RONDÔNIA DEPARTAMENTO DE ESTRADAS, RODAGENS, INFRAESTRUTURA E SERVIÇOS PÚBLICOS	<table><tr><th colspan="4">GOVERNO DO ESTADO DE RONDÔNIA</th></tr><tr><th colspan="4">DEPARTAMENTO DE ESTRADAS, RODAGENS, INFRAESTRUTURA E SERVIÇOS PÚBLICOS</th></tr><tr><th colspan="4">REVISÃO, ADEQUAÇÃO E ATUALIZAÇÃO DE PROJETO EXECUTIVO DE ENGENHARIA</th></tr><tr><td>RODovia:</td><td>RO-010</td><td>SEGMENTO:</td><td>Estaca 136+0,00 à Estaca 1200+0,00</td></tr><tr><td>TRECHO:</td><td colspan="2">Estaca 136+0,00 (Urupá) – Estaca 2284+0,00 Rua Amapá (Mirante da Serra)</td><td>EXTENSÃO: 21,28 km</td></tr><tr><td colspan="3">TÍTULO:</td><td>LOTE: 01</td></tr><tr><td colspan="3" rowspan="2">SEÇÕES TRANSVERSAIS DE TERRAPLENAGEM</td><td>FOLHA: ST-254</td></tr><tr><td>ESCALA: 1:200</td></tr></table>	GOVERNO DO ESTADO DE RONDÔNIA				DEPARTAMENTO DE ESTRADAS, RODAGENS, INFRAESTRUTURA E SERVIÇOS PÚBLICOS				REVISÃO, ADEQUAÇÃO E ATUALIZAÇÃO DE PROJETO EXECUTIVO DE ENGENHARIA				RODovia:	RO-010	SEGMENTO:	Estaca 136+0,00 à Estaca 1200+0,00	TRECHO:	Estaca 136+0,00 (Urupá) – Estaca 2284+0,00 Rua Amapá (Mirante da Serra)		EXTENSÃO: 21,28 km	TÍTULO:			LOTE: 01	SEÇÕES TRANSVERSAIS DE TERRAPLENAGEM			FOLHA: ST-254	ESCALA: 1:200
GOVERNO DO ESTADO DE RONDÔNIA																																						
DEPARTAMENTO DE ESTRADAS, RODAGENS, INFRAESTRUTURA E SERVIÇOS PÚBLICOS																																						
REVISÃO, ADEQUAÇÃO E ATUALIZAÇÃO DE PROJETO EXECUTIVO DE ENGENHARIA																																						
RODovia:	RO-010	SEGMENTO:	Estaca 136+0,00 à Estaca 1200+0,00																																			
TRECHO:	Estaca 136+0,00 (Urupá) – Estaca 2284+0,00 Rua Amapá (Mirante da Serra)		EXTENSÃO: 21,28 km																																			
TÍTULO:			LOTE: 01																																			
SEÇÕES TRANSVERSAIS DE TERRAPLENAGEM			FOLHA: ST-254																																			
			ESCALA: 1:200																																			

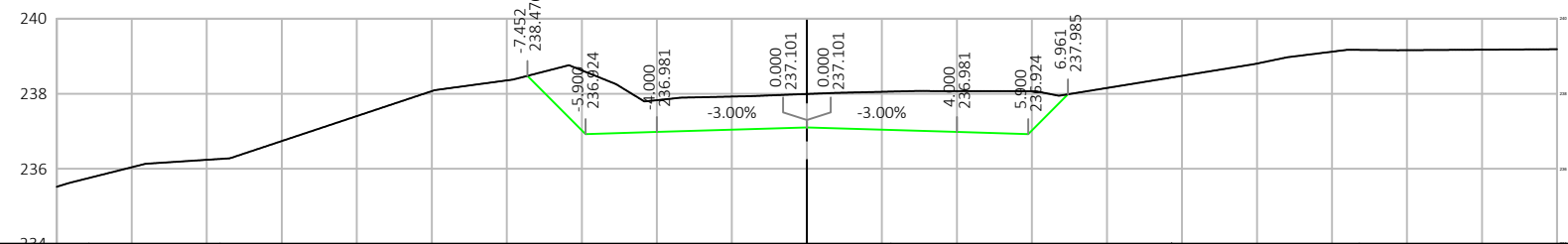
Estaca: 764+0.00





Estaca: 765+0.00

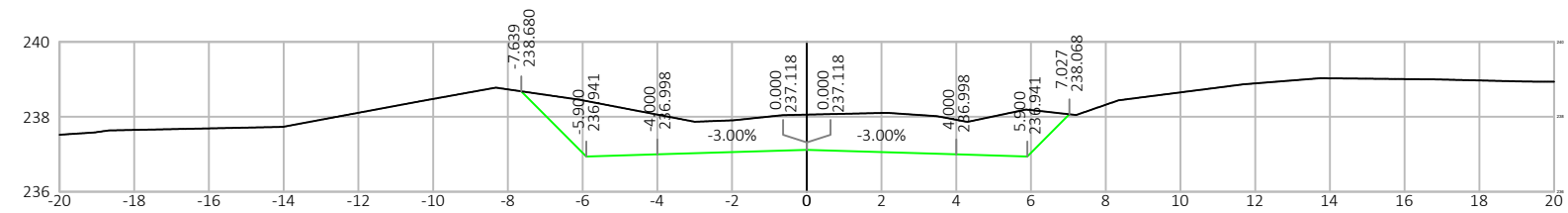


Estaca: 766+0.00

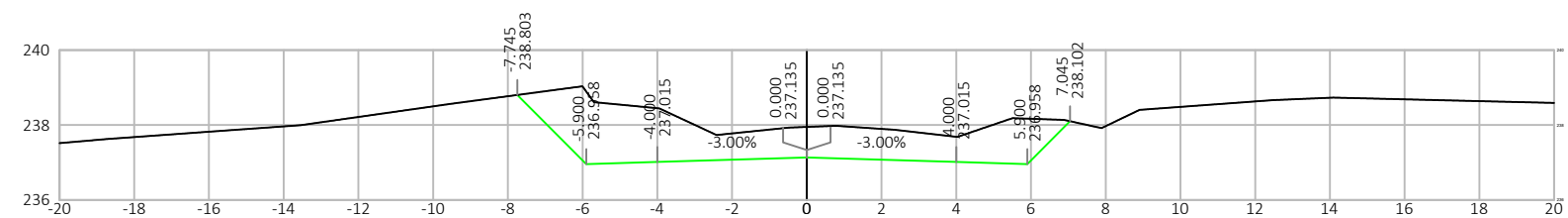


Nº.	DATA	APROVAÇÃO DO DER / RO	AUTORIA	APROVAÇÃO	DOCUMENTO	OBSERVAÇÕES:	 PROJETOS E SERVIÇOS DE ENGENHARIA LTDA	 GOVERNO DE RONDÔNIA DEPARTAMENTO DE ESTRADAS, RODAGENS, INFRAESTRUTURA E SERVIÇOS PÚBLICOS	GOVERNO DO ESTADO DE RONDÔNIA					
									DEPARTAMENTO DE ESTRADAS, RODAGENS, INFRAESTRUTURA E SERVIÇOS PÚBLICOS					
									REVISÃO, ADEQUAÇÃO E ATUALIZAÇÃO DE PROJETO EXECUTIVO DE ENGENHARIA					
									RODOVIA:	RO-010	SEGMENTO:	Estaca 136+0,00 à Estaca 1200+0,00		
									TRECHO:	Estaca 136+0,00 (Urupá) – Estaca 2284+0,00 Rua Amapá (Mirante da Serra)		EXTENSÃO:	21,28 km	LOTE:
						TÍTULO:							FOLHA:	ST-255
													ESCALA:	1:200

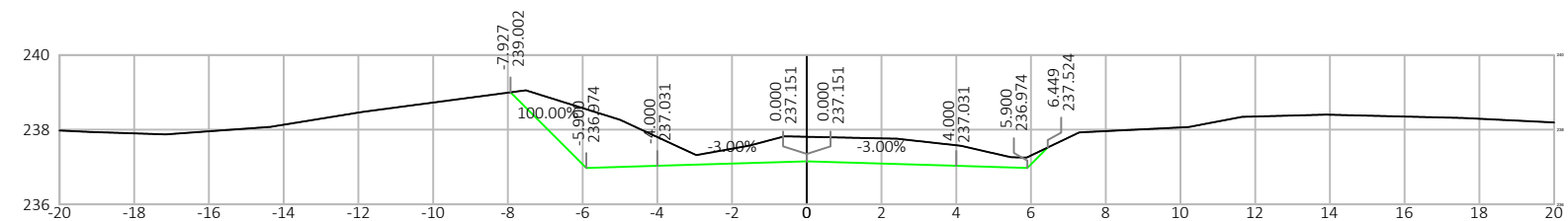
Estaca: 767+0.00






Estaca: 768+0.00




Estaca: 769+0.00



Nº.	DATA	APROVAÇÃO DO DER / RO	AUTORIA	APROVAÇÃO	DOCUMENTO	OBSERVAÇÕES:
						<div>  <p>PROJETOS E SERVIÇOS DE ENGENHARIA LTDA</p> </div> <div>  <p>GOVERNO DE RONDÔNIA DEPARTAMENTO DE ESTRADAS, RODAGENS, INFRAESTRUTURA E SERVIÇOS PÚBLICOS</p> </div>



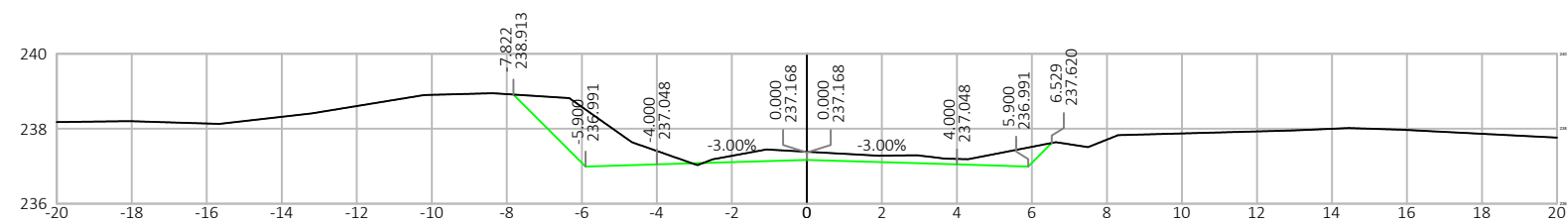
PROJETOS E SERVIÇOS DE ENGENHARIA LTDA



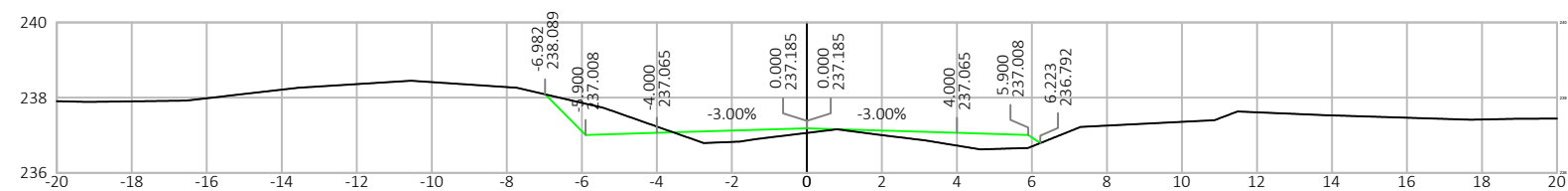
GOVERNO DE RONDÔNIA
DEPARTAMENTO DE ESTRADAS, RODAGENS, INFRAESTRUTURA E SERVIÇOS PÚBLICOS

GOVERNO DO ESTADO DE RONDÔNIA			
DEPARTAMENTO DE ESTRADAS, RODAGENS, INFRAESTRUTURA E SERVIÇOS PÚBLICOS			
REVISÃO, ADEQUAÇÃO E ATUALIZAÇÃO DE PROJETO EXECUTIVO DE ENGENHARIA			
RODovia:	RO-010	SEGMETO:	Estaca 136+0,00 à Estaca 1200+0,00
TRECHO:	Estaca 136+0,00 (Urupá) – Estaca 2284+0,00 Rua Amapá (Mirante da Serra)	EXTENSÃO:	21,28 km
TÍTULO:		SEÇÕES TRANSVERSAIS DE TERRAPLENAGEM	
		FOLHA:	ST-256
		ESCALA:	1:200

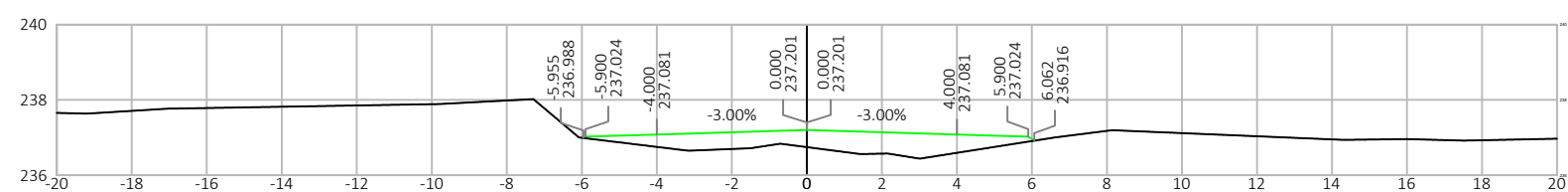
Estaca: 770+0.00





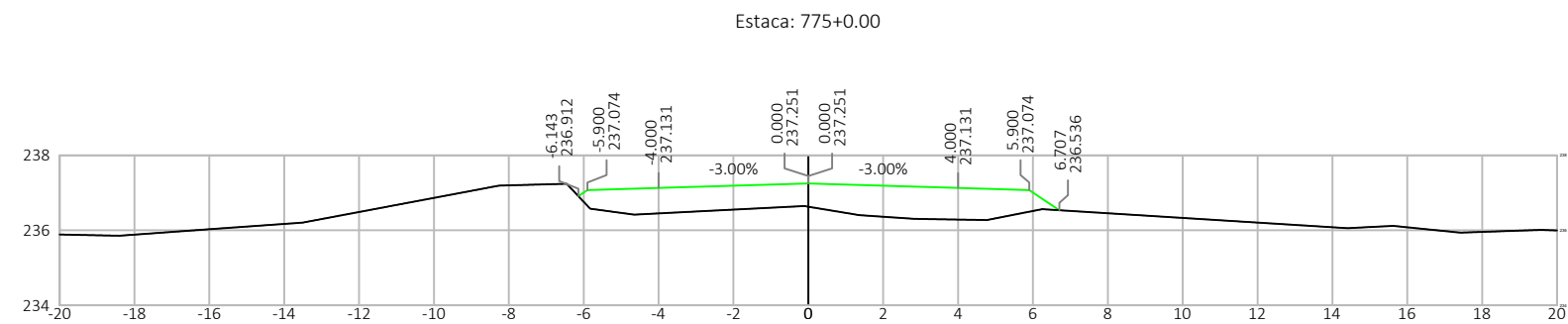
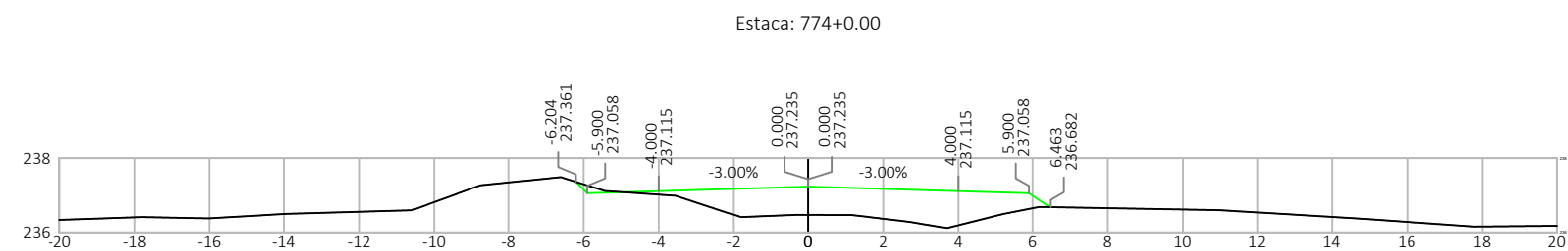
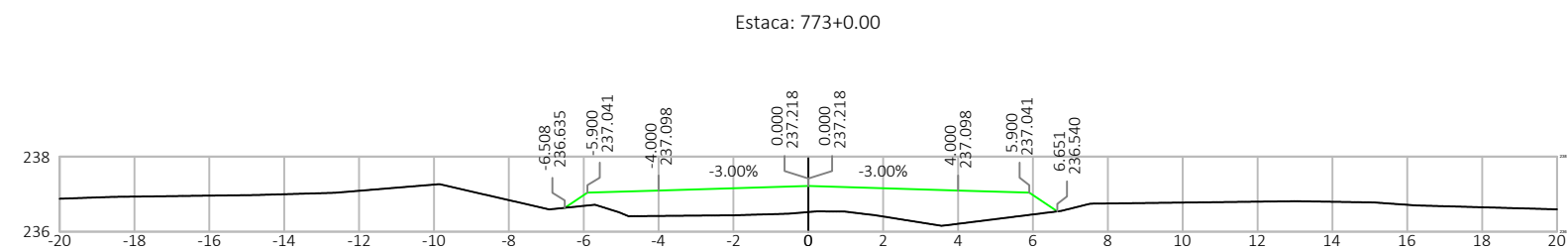
Estaca: 771+0.00





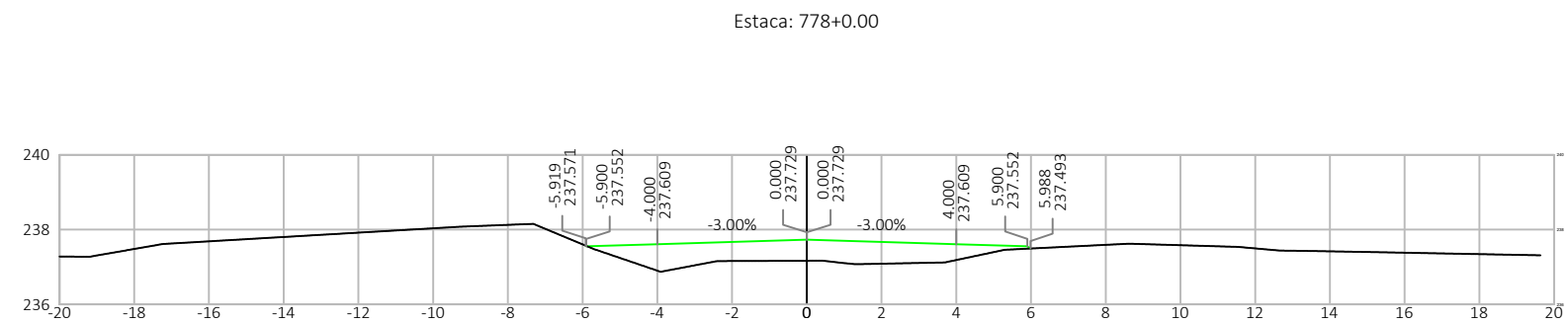
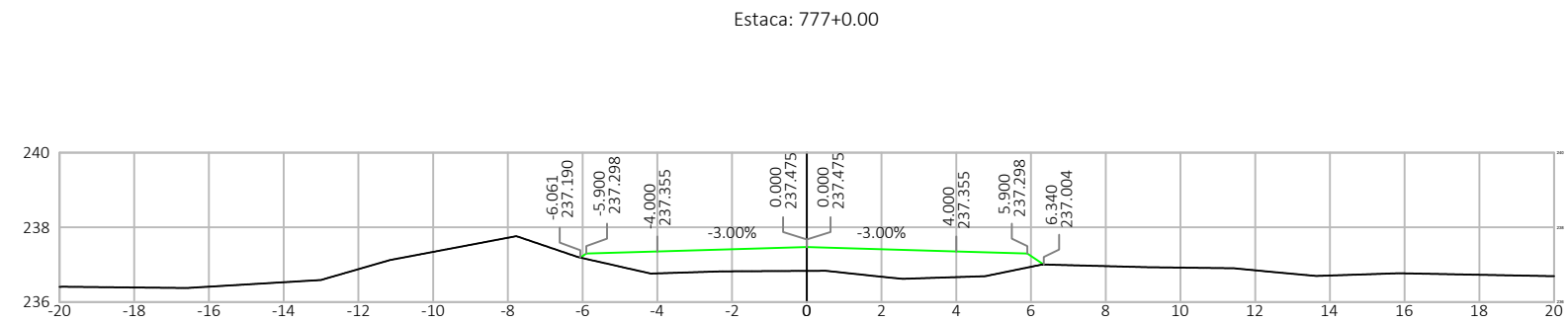
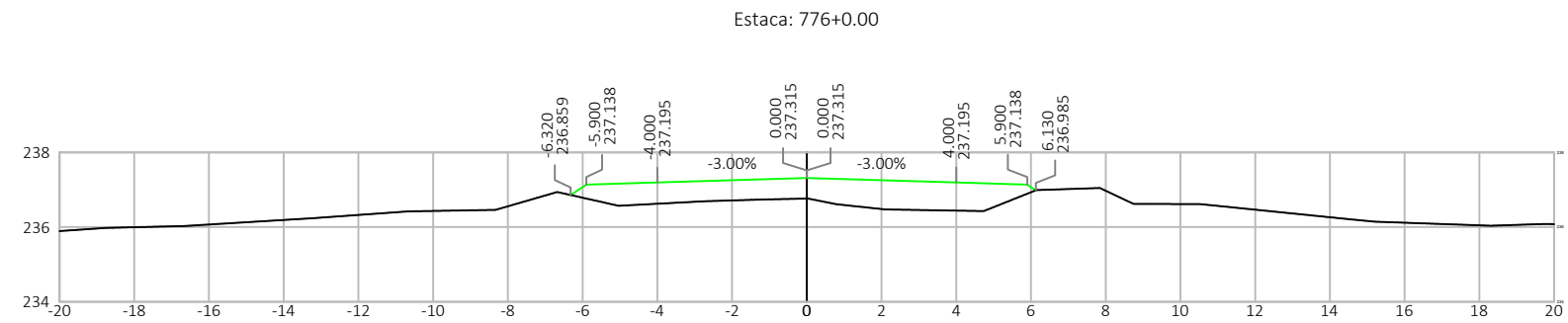
Estaca: 772+0.00





Nº.	DATA	APROVAÇÃO DO DER / RO	AUTORIA	APROVAÇÃO	DOCUMENTO	OBSERVAÇÕES:	 CONVEXA PROJETOS E SERVIÇOS DE ENGENHARIA LTDA	 GOVERNO DE RONDÔNIA DEPARTAMENTO DE ESTRADAS, RODAGENS, INFRAESTRUTURA E SERVIÇOS PÚBLICOS	GOVERNO DO ESTADO DE RONDÔNIA				
DEPARTAMENTO DE ESTRADAS, RODAGENS, INFRAESTRUTURA E SERVIÇOS PÚBLICOS													
REVISÃO, ADEQUAÇÃO E ATUALIZAÇÃO DE PROJETO EXECUTIVO DE ENGENHARIA													
RODOVIA:		RO-010		SEGMENTO:					Estaca 136+0,00 à Estaca 1200+0,00				
TRECHO:		Estaca 136+0,00 (Urupá) – Estaca 2284+0,00 Rua Amapá (Mirante da Serra)		EXTENSÃO:					21,28 km		LOTE: 01		
TÍTULO:									SEÇÕES TRANSVERSAIS DE TERRAPLENAGEM			FOLHA: ST-257	
												ESCALA: 1:200	



Nº.	DATA	APROVAÇÃO DO DER / RO	AUTORIA	APROVAÇÃO	DOCUMENTO	OBSERVAÇÕES:	 PROJETOS E SERVIÇOS DE ENGENHARIA LTDA	 GOVERNO DE RONDÔNIA DEPARTAMENTO DE ESTRADAS, RODAGENS, INFRAESTRUTURA E SERVIÇOS PÚBLICOS	GOVERNO DO ESTADO DE RONDÔNIA				
DEPARTAMENTO DE ESTRADAS, RODAGENS, INFRAESTRUTURA E SERVIÇOS PÚBLICOS													
REVISÃO, ADEQUAÇÃO E ATUALIZAÇÃO DE PROJETO EXECUTIVO DE ENGENHARIA													
RODOVIA:		RO-010		SEGMENTO:					Estaca 136+0,00 à Estaca 1200+0,00				
TRECHO:		Estaca 136+0,00 (Urupá) – Estaca 2284+0,00 Rua Amapá (Mirante da Serra)		EXTENSÃO:					21,28 km		LOTE: 01		
TÍTULO:									SEÇÕES TRANSVERSAIS DE TERRAPLENAGEM			FOLHA: ST-258	
												ESCALA: 1:200	



Nº.	DATA	APROVAÇÃO DO DER / RO	AUTORIA	APROVAÇÃO	DOCUMENTO	OBSERVAÇÕES:
						<div style="text-align: center;">  <p>CONVEXA</p> <p>PROJETOS E SERVIÇOS DE ENGENHARIA LTDA</p> </div> <div style="text-align: center;">  <p>GOVERNO DE RONDÔNIA DEPARTAMENTO DE ESTRADAS, RODAGENS, INFRAESTRUTURA E SERVIÇOS PÚBLICOS</p> </div>

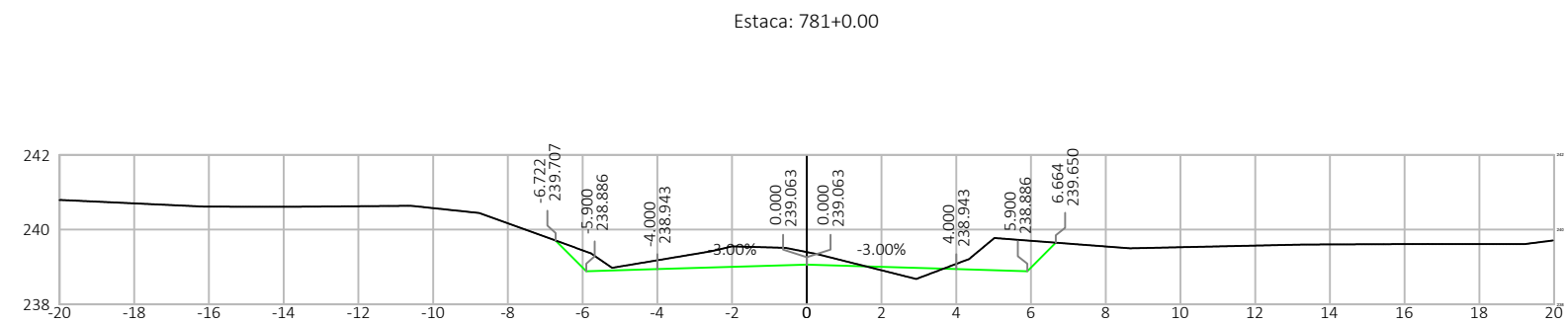
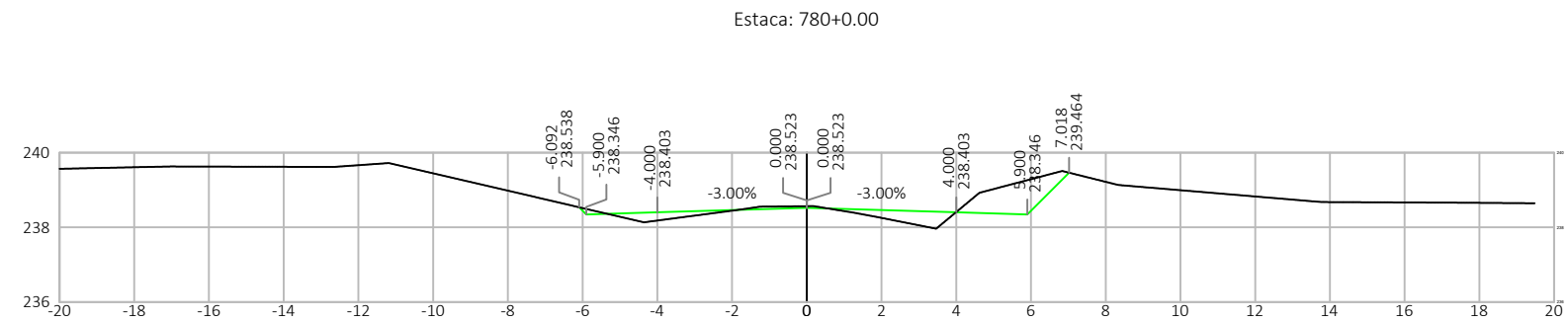
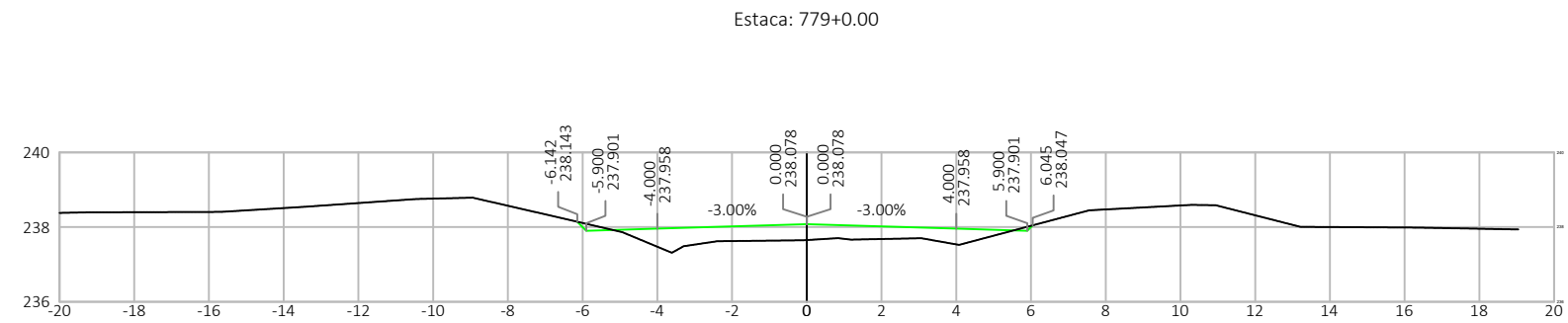
GOVERNO DO ESTADO DE RONDÔNIA



DEPARTAMENTO DE ESTRADAS, RODAGENS, INFRAESTRUTURA E SERVIÇOS PÚBLICOS

REVISÃO, ADEQUAÇÃO E ATUALIZAÇÃO DE PROJETO EXECUTIVO DE ENGENHARIA

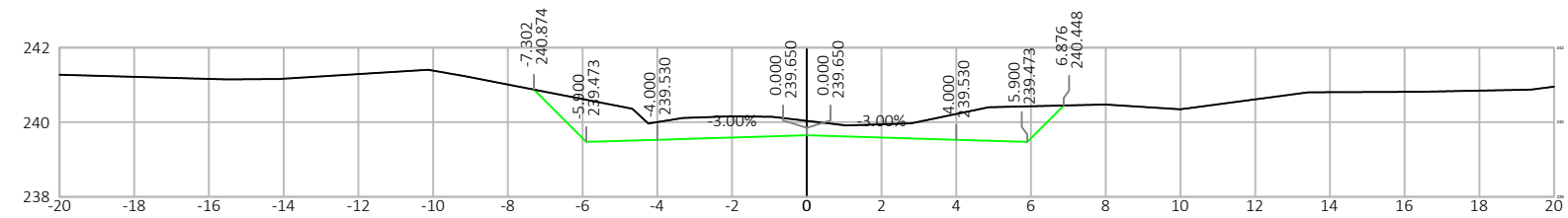
RODOVIA:	RO-010	SEGMENTO:	Estaca 136+0,00 à Estaca 1200+0,00		
TRECHO:	Estaca 136+0,00 (Urupá) – Estaca 2284+0,00 Rua Amapá (Mirante da Serra)		EXTENSÃO:	21,28 km	LOTE: 01
TÍTULO:					FOLHA: ST-259
					ESCALA: 1:200

SEÇÕES TRANSVERSAIS DE TERRAPLENAGEM

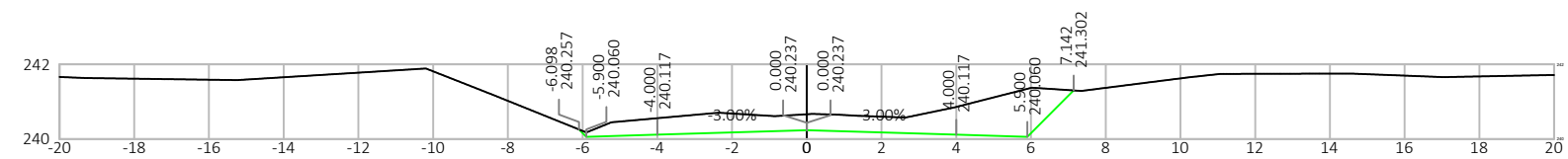


Nº.	DATA	APROVAÇÃO DO DER / RO	AUTORIA	APROVAÇÃO	DOCUMENTO	OBSERVAÇÕES:																																																			
						<div><div><div><p>CONVEXA</p><p>PROJETOS E SERVIÇOS DE ENGENHARIA LTDA</p></div><div><div><p>GOVERNO DE RONDÔNIA DEPARTAMENTO DE ESTRADAS, RODAGENS, INFRAESTRUTURA E SERVIÇOS PÚBLICOS</p></div><div><p>GOVERNO DO ESTADO DE RONDÔNIA</p><p>DEPARTAMENTO DE ESTRADAS, RODAGENS, INFRAESTRUTURA E SERVIÇOS PÚBLICOS</p><table><tr><th colspan="5">GOVERNO DO ESTADO DE RONDÔNIA</th></tr><tr><th colspan="5">DEPARTAMENTO DE ESTRADAS, RODAGENS, INFRAESTRUTURA E SERVIÇOS PÚBLICOS</th></tr><tr><th colspan="5">REVISÃO, ADEQUAÇÃO E ATUALIZAÇÃO DE PROJETO EXECUTIVO DE ENGENHARIA</th></tr><tr><td>RODOVIA:</td><td>RO-010</td><td>SEGMENTO:</td><td colspan="2">Estaca 136+0,00 à Estaca 1200+0,00</td></tr><tr><td>TRECHO:</td><td colspan="2">Estaca 136+0,00 (Urupá) – Estaca 2284+0,00 Rua Amapá (Mirante da Serra)</td><td>EXTENSÃO:</td><td>21,28 km</td></tr><tr><td colspan="3">TÍTULO:</td><td colspan="2" rowspan="3">SEÇÕES TRANSVERSAIS DE TERRAPLENAGEM</td></tr><tr><td colspan="3"></td></tr><tr><td colspan="3"></td></tr><tr><td colspan="3"></td><td>LOTES:</td><td>01</td></tr><tr><td colspan="3"></td><td>FOLHA:</td><td>ST-260</td></tr><tr><td colspan="3"></td><td>ESCALA:</td><td>1:200</td></tr></table></div></div></div></div>	GOVERNO DO ESTADO DE RONDÔNIA					DEPARTAMENTO DE ESTRADAS, RODAGENS, INFRAESTRUTURA E SERVIÇOS PÚBLICOS					REVISÃO, ADEQUAÇÃO E ATUALIZAÇÃO DE PROJETO EXECUTIVO DE ENGENHARIA					RODOVIA:	RO-010	SEGMENTO:	Estaca 136+0,00 à Estaca 1200+0,00		TRECHO:	Estaca 136+0,00 (Urupá) – Estaca 2284+0,00 Rua Amapá (Mirante da Serra)		EXTENSÃO:	21,28 km	TÍTULO:			SEÇÕES TRANSVERSAIS DE TERRAPLENAGEM											LOTES:	01				FOLHA:	ST-260				ESCALA:	1:200
GOVERNO DO ESTADO DE RONDÔNIA																																																									
DEPARTAMENTO DE ESTRADAS, RODAGENS, INFRAESTRUTURA E SERVIÇOS PÚBLICOS																																																									
REVISÃO, ADEQUAÇÃO E ATUALIZAÇÃO DE PROJETO EXECUTIVO DE ENGENHARIA																																																									
RODOVIA:	RO-010	SEGMENTO:	Estaca 136+0,00 à Estaca 1200+0,00																																																						
TRECHO:	Estaca 136+0,00 (Urupá) – Estaca 2284+0,00 Rua Amapá (Mirante da Serra)		EXTENSÃO:	21,28 km																																																					
TÍTULO:			SEÇÕES TRANSVERSAIS DE TERRAPLENAGEM																																																						
			LOTES:	01																																																					
			FOLHA:	ST-260																																																					
			ESCALA:	1:200																																																					

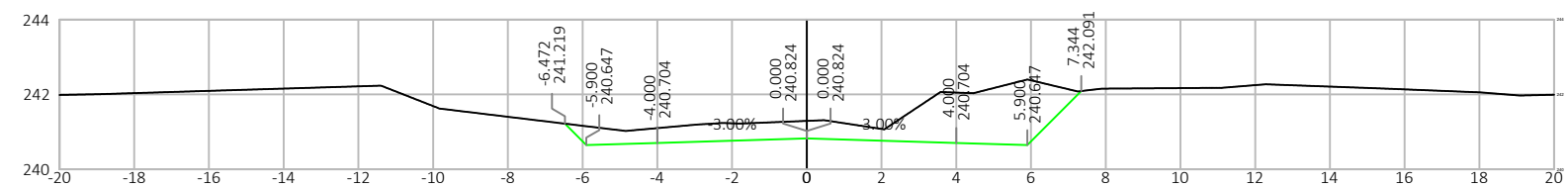
Estaca: 782+0.00





Estaca: 783+0.00

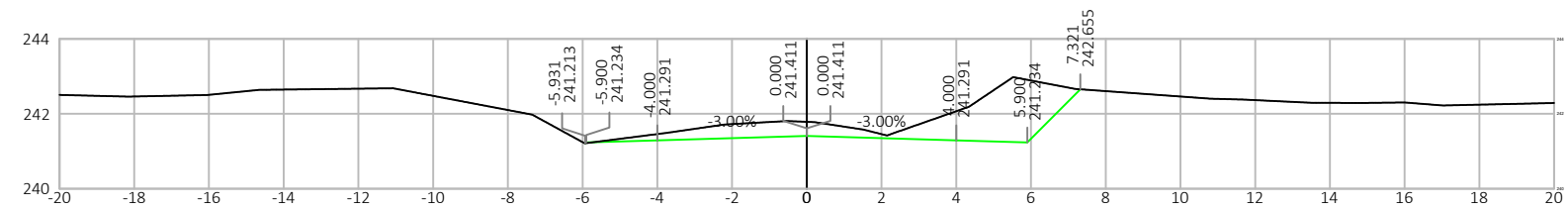


Estaca: 784+0.00

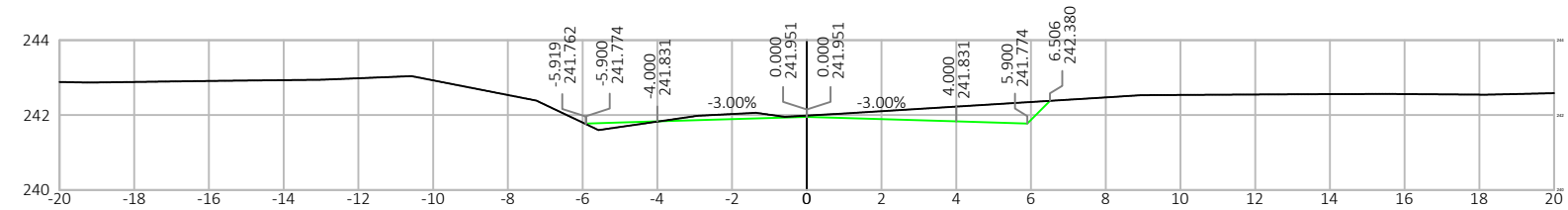


Nº.	DATA	APROVAÇÃO DO DER / RO	AUTORIA	APROVAÇÃO	DOCUMENTO	OBSERVAÇÕES:	 PROJETOS E SERVIÇOS DE ENGENHARIA LTDA	 GOVERNO DE RONDÔNIA DEPARTAMENTO DE ESTRADAS, RODAGENS, INFRAESTRUTURA E SERVIÇOS PÚBLICOS	<table><tr><th colspan="4">GOVERNO DO ESTADO DE RONDÔNIA</th></tr><tr><th colspan="4">DEPARTAMENTO DE ESTRADAS, RODAGENS, INFRAESTRUTURA E SERVIÇOS PÚBLICOS</th></tr><tr><th colspan="4">REVISÃO, ADEQUAÇÃO E ATUALIZAÇÃO DE PROJETO EXECUTIVO DE ENGENHARIA</th></tr><tr><td>RODOVIA:</td><td>RO-010</td><td>SEGMENTO:</td><td>Estaca 136+0,00 à Estaca 1200+0,00</td></tr><tr><td>TRECHO:</td><td colspan="2">Estaca 136+0,00 (Urupá) – Estaca 2284+0,00 Rua Amapá (Mirante da Serra)</td><td>EXTENSÃO: 21,28 km</td></tr><tr><td colspan="3"></td><td>LOTE: 01</td></tr><tr><td colspan="3">TÍTULO:</td><td>FOLHA: ST-261</td></tr><tr><td colspan="3"></td><td>ESCALA: 1:200</td></tr><tr><td colspan="4">SEÇÕES TRANSVERSAIS DE TERRAPLENAGEM</td></tr></table>	GOVERNO DO ESTADO DE RONDÔNIA				DEPARTAMENTO DE ESTRADAS, RODAGENS, INFRAESTRUTURA E SERVIÇOS PÚBLICOS				REVISÃO, ADEQUAÇÃO E ATUALIZAÇÃO DE PROJETO EXECUTIVO DE ENGENHARIA				RODOVIA:	RO-010	SEGMENTO:	Estaca 136+0,00 à Estaca 1200+0,00	TRECHO:	Estaca 136+0,00 (Urupá) – Estaca 2284+0,00 Rua Amapá (Mirante da Serra)		EXTENSÃO: 21,28 km				LOTE: 01	TÍTULO:			FOLHA: ST-261				ESCALA: 1:200	SEÇÕES TRANSVERSAIS DE TERRAPLENAGEM			
GOVERNO DO ESTADO DE RONDÔNIA																																													
DEPARTAMENTO DE ESTRADAS, RODAGENS, INFRAESTRUTURA E SERVIÇOS PÚBLICOS																																													
REVISÃO, ADEQUAÇÃO E ATUALIZAÇÃO DE PROJETO EXECUTIVO DE ENGENHARIA																																													
RODOVIA:	RO-010	SEGMENTO:	Estaca 136+0,00 à Estaca 1200+0,00																																										
TRECHO:	Estaca 136+0,00 (Urupá) – Estaca 2284+0,00 Rua Amapá (Mirante da Serra)		EXTENSÃO: 21,28 km																																										
			LOTE: 01																																										
TÍTULO:			FOLHA: ST-261																																										
			ESCALA: 1:200																																										
SEÇÕES TRANSVERSAIS DE TERRAPLENAGEM																																													

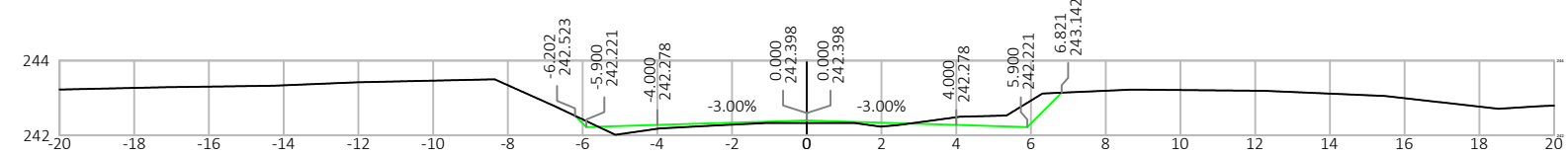
Estaca: 785+0.00





Estaca: 786+0.00

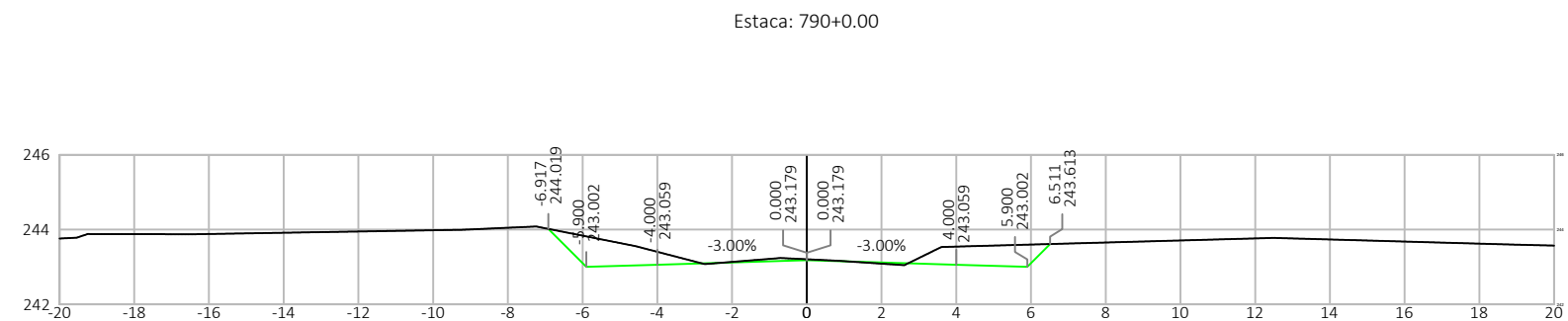




Estaca: 787+0.00



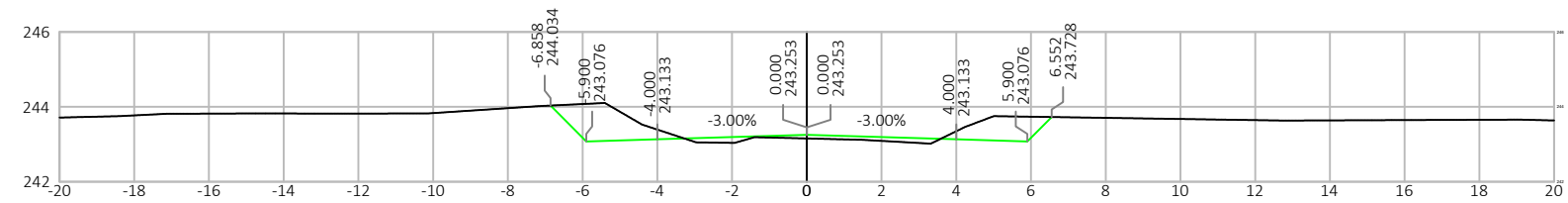
Nº.	DATA	APROVAÇÃO DO DER / RO	AUTORIA	APPROVAÇÃO	DOCUMENTO	OBSERVAÇÕES:
						<div style="text-align: center;">  <p>CONVEXA</p> <p>PROJETOS E SERVIÇOS DE ENGENHARIA LTDA</p> </div> <div style="text-align: center; margin-top: 20px;">  <p>GOVERNO DE RONDÔNIA DEPARTAMENTO DE ESTRADAS, RODAGENS, INFRAESTRUTURA E SERVIÇOS PÚBLICOS</p> </div>

GOVERNO DO ESTADO DE RONDÔNIA			
DEPARTAMENTO DE ESTRADAS, RODAGENS, INFRAESTRUTURA E SERVIÇOS PÚBLICOS			
REVISÃO, ADEQUAÇÃO E ATUALIZAÇÃO DE PROJETO EXECUTIVO DE ENGENHARIA			
RODovia:	RO-010	SEGMENTo:	Estaca 136+0,00 à Estaca 1200+0,00
TRECHO:	Estaca 136+0,00 (Urupá) – Estaca 2284+0,00 Rua Anapá (Mirante da Serra)	EXTENSÃO:	21,28 km
		LOTE:	01
TÍTULO:			FOLHA:
SEÇÕES TRANSVERSAIS DE TERRAPLENAGEM			ST-262
			ESCALA:
			1:200

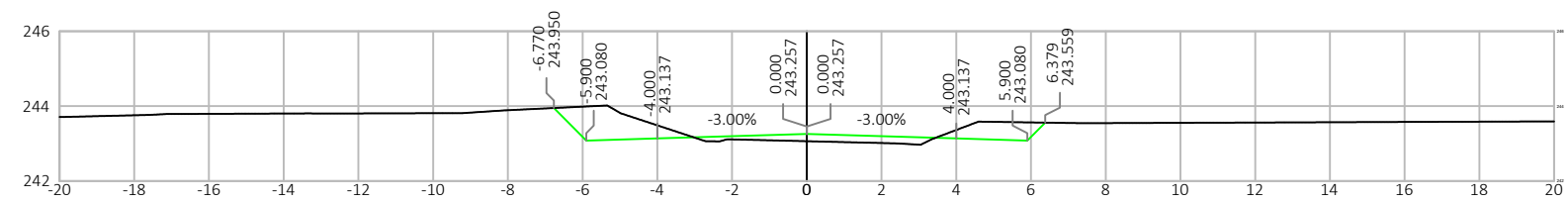


Nº.	DATA	APROVAÇÃO DO DER / RO	AUTORIA	APROVAÇÃO	DOCUMENTO	OBSERVAÇÕES:	 CONVEXA PROJETOS E SERVIÇOS DE ENGENHARIA LTDA	 GOVERNO DE RONDÔNIA DEPARTAMENTO DE ESTRADAS, RODAGENS, INFRAESTRUTURA E SERVIÇOS PÚBLICOS	GOVERNO DO ESTADO DE RONDÔNIA			
DEPARTAMENTO DE ESTRADAS, RODAGENS, INFRAESTRUTURA E SERVIÇOS PÚBLICOS												
REVISÃO, ADEQUAÇÃO E ATUALIZAÇÃO DE PROJETO EXECUTIVO DE ENGENHARIA												
RODOVIA:		RO-010		SEGMENTO:					Estaca 136+0,00 à Estaca 1200+0,00			
TRECHO:		Estaca 136+0,00 (Urupá) – Estaca 2284+0,00 Rua Amapá (Mirante da Serra)			EXTENSÃO:				21,28 km	LOTE:	01	
TÍTULO:		SEÇÕES TRANSVERSAIS DE TERRAPLENAGEM							FOLHA:	ST-263		
									ESCALA:	1:200		

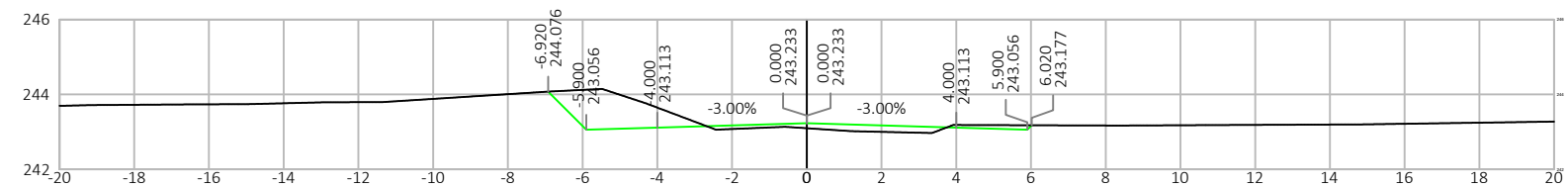
Estaca: 791+0.00





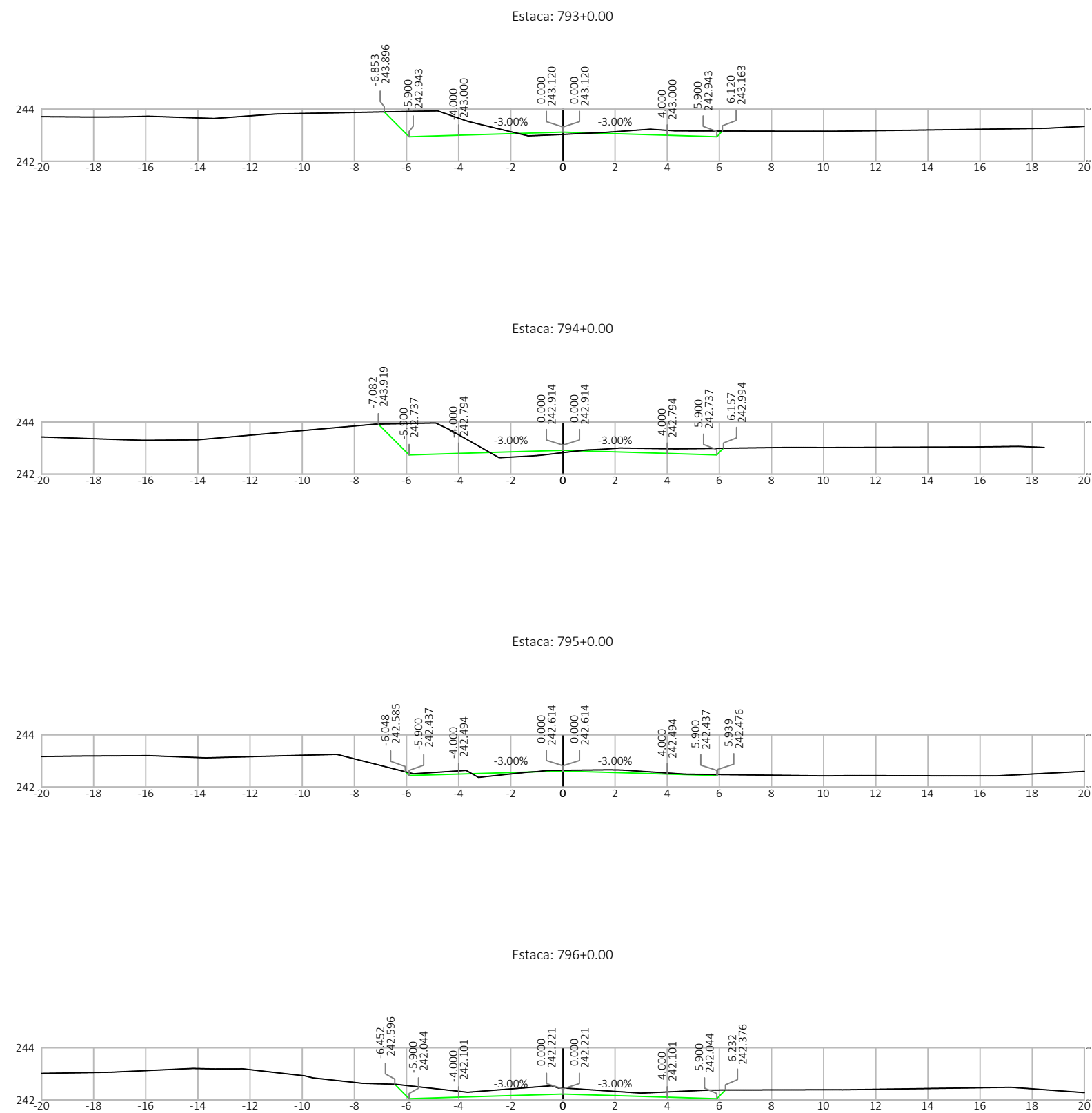
Estaca: 791+5.78



Estaca: 792+0.00



Nº.	DATA	APROVAÇÃO DO DER / RO	AUTORIA	APROVAÇÃO	DOCUMENTO	OBSERVAÇÕES:	 PROJETOS E SERVIÇOS DE ENGENHARIA LTDA	 GOVERNO DE RONDÔNIA DEPARTAMENTO DE ESTRADAS, RODAGENS, INFRAESTRUTURA E SERVIÇOS PÚBLICOS	<table><tr><th colspan="4">GOVERNO DO ESTADO DE RONDÔNIA</th></tr><tr><th colspan="4">DEPARTAMENTO DE ESTRADAS, RODAGENS, INFRAESTRUTURA E SERVIÇOS PÚBLICOS</th></tr><tr><th colspan="4">REVISÃO, ADEQUAÇÃO E ATUALIZAÇÃO DE PROJETO EXECUTIVO DE ENGENHARIA</th></tr><tr><td>RODOVIA:</td><td>RO-010</td><td>SEGMENTO:</td><td>Estaca 136+0,00 à Estaca 1200+0,00</td></tr><tr><td>TRECHO:</td><td>Estaca 136+0,00 (Urupá) – Estaca 2284+0,00 Rua Amapá (Mirante da Serra)</td><td>EXTENSÃO:</td><td>21,28 km</td></tr><tr><td colspan="2">TÍTULO:</td><td colspan="2">SEÇÕES TRANSVERSAIS DE TERRAPLENAGEM</td></tr><tr><td colspan="2"></td><td>LOTE:</td><td>01</td></tr><tr><td colspan="2"></td><td>FOLHA:</td><td>ST-264</td></tr><tr><td colspan="2"></td><td>ESCALA:</td><td>1:200</td></tr></table>	GOVERNO DO ESTADO DE RONDÔNIA				DEPARTAMENTO DE ESTRADAS, RODAGENS, INFRAESTRUTURA E SERVIÇOS PÚBLICOS				REVISÃO, ADEQUAÇÃO E ATUALIZAÇÃO DE PROJETO EXECUTIVO DE ENGENHARIA				RODOVIA:	RO-010	SEGMENTO:	Estaca 136+0,00 à Estaca 1200+0,00	TRECHO:	Estaca 136+0,00 (Urupá) – Estaca 2284+0,00 Rua Amapá (Mirante da Serra)	EXTENSÃO:	21,28 km	TÍTULO:		SEÇÕES TRANSVERSAIS DE TERRAPLENAGEM				LOTE:	01			FOLHA:	ST-264			ESCALA:	1:200
GOVERNO DO ESTADO DE RONDÔNIA																																													
DEPARTAMENTO DE ESTRADAS, RODAGENS, INFRAESTRUTURA E SERVIÇOS PÚBLICOS																																													
REVISÃO, ADEQUAÇÃO E ATUALIZAÇÃO DE PROJETO EXECUTIVO DE ENGENHARIA																																													
RODOVIA:	RO-010	SEGMENTO:	Estaca 136+0,00 à Estaca 1200+0,00																																										
TRECHO:	Estaca 136+0,00 (Urupá) – Estaca 2284+0,00 Rua Amapá (Mirante da Serra)	EXTENSÃO:	21,28 km																																										
TÍTULO:		SEÇÕES TRANSVERSAIS DE TERRAPLENAGEM																																											
		LOTE:	01																																										
		FOLHA:	ST-264																																										
		ESCALA:	1:200																																										







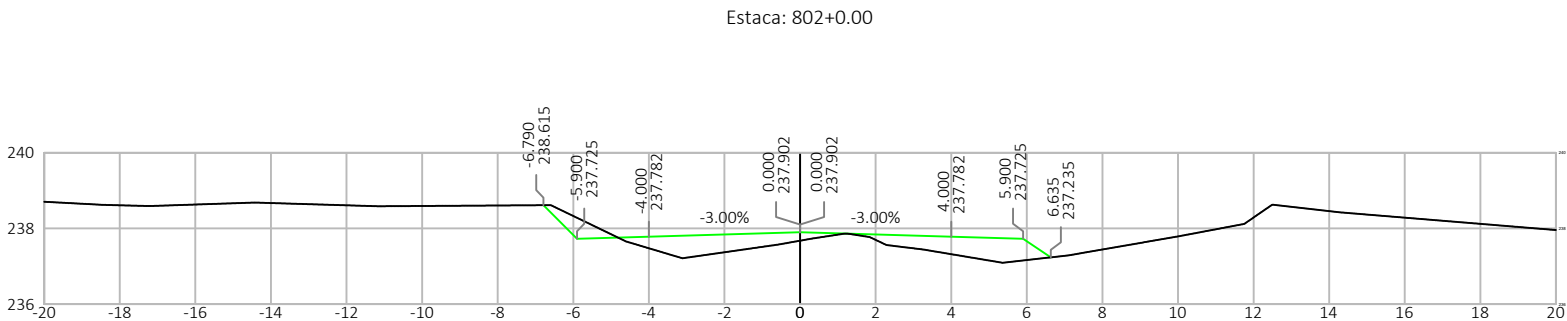
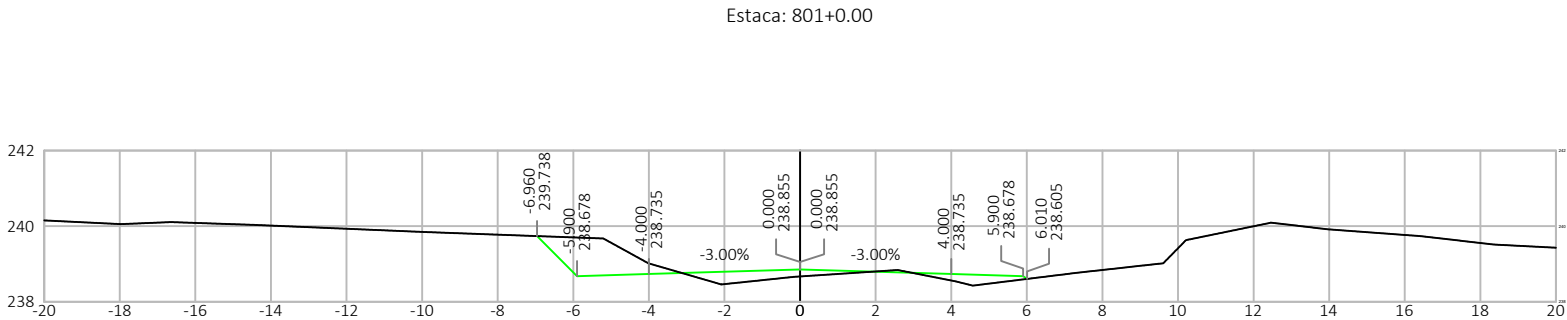
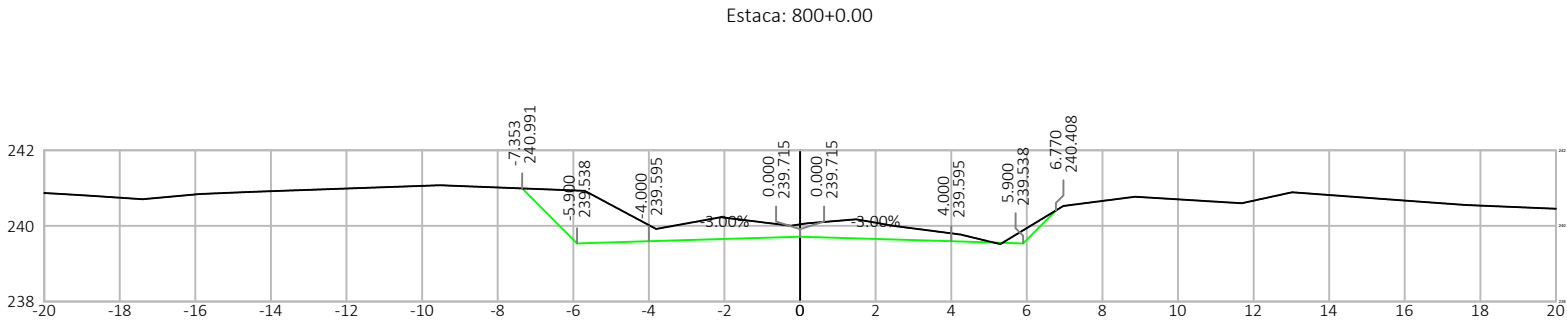
Nº.	DATA	APROVAÇÃO DO DER / RO	AUTORIA	APROVAÇÃO	DOCUMENTO	OBSERVAÇÕES:	 CONVEXA PROJETOS E SERVIÇOS DE ENGENHARIA LTDA	 GOVERNO DE RONDÔNIA DEPARTAMENTO DE ESTRADAS, RODAGENS, INFRAESTRUTURA E SERVIÇOS PÚBLICOS	GOVERNO DO ESTADO DE RONDÔNIA						
									DEPARTAMENTO DE ESTRADAS, RODAGENS, INFRAESTRUTURA E SERVIÇOS PÚBLICOS						
									REVISÃO, ADEQUAÇÃO E ATUALIZAÇÃO DE PROJETO EXECUTIVO DE ENGENHARIA						
									RODOVIA:	RO-010	SEGMENTO:	Estaca 136+0,00 à Estaca 1200+0,00			
									TRECHO:	Estaca 136+0,00 (Urupá) – Estaca 2284+0,00 Rua Amapá (Mirante da Serra)		EXTENSÃO:	21,28 km	LOTE:	01
									TÍTULO:	SEÇÕES TRANSVERSAIS DE TERRAPLENAGEM					FOLHA:
												ESCALA:	1:200		



Figure 1 is a line graph showing the relative error of the proposed method for the function $f(x) = \frac{1}{1+x^2}$ on the interval $[-20, 20]$. The x-axis ranges from -20 to 20 with major ticks every 2 units. The y-axis ranges from 240 to 244 with major ticks every 2 units. A black line represents the relative error of the proposed method, which is mostly flat at 242 but shows a dip to approximately 241.1 at $x = -2$ and a peak to approximately 241.7 at $x = 6$. A green line represents the relative error of the reference method, which is mostly flat at 241 but shows a dip to approximately 240.9 at $x = -6$ and a peak to approximately 241.1 at $x = 6$. Various numerical values are labeled above the lines at specific x-coordinates.

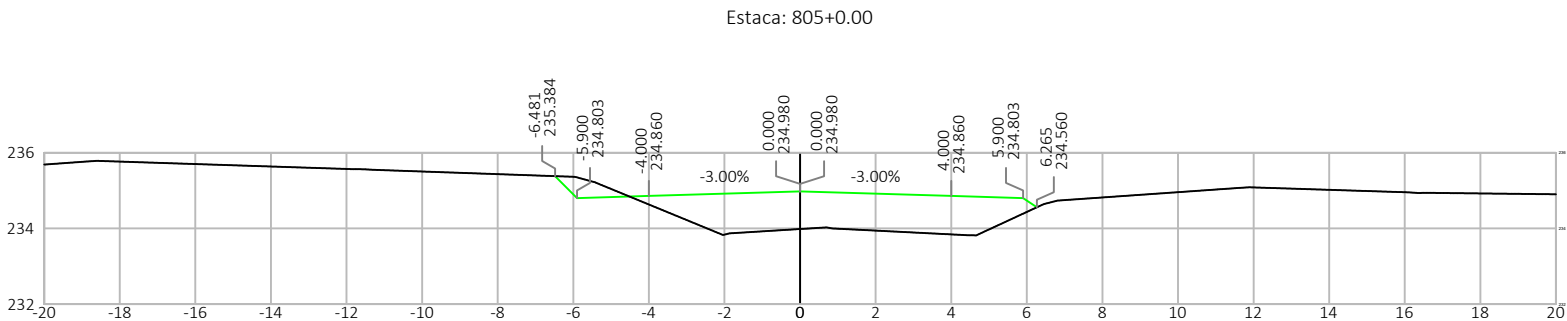
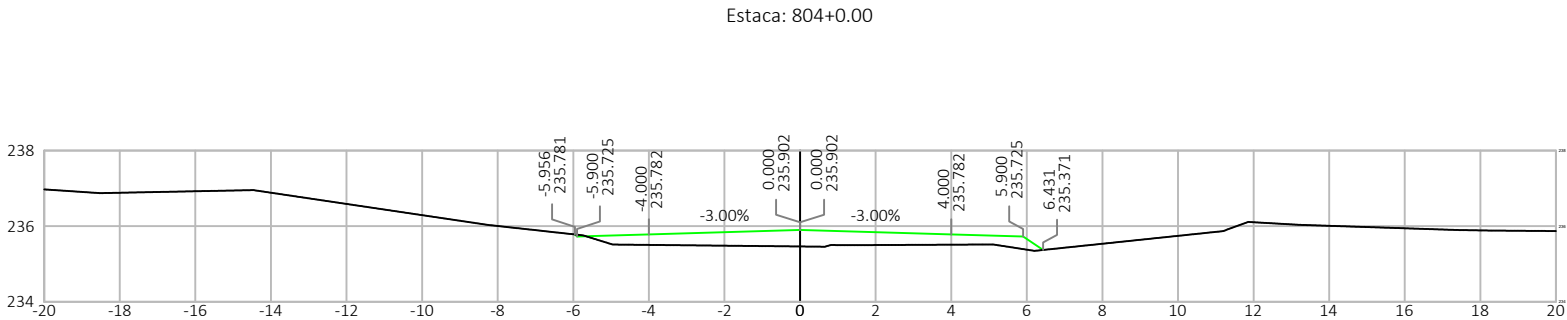
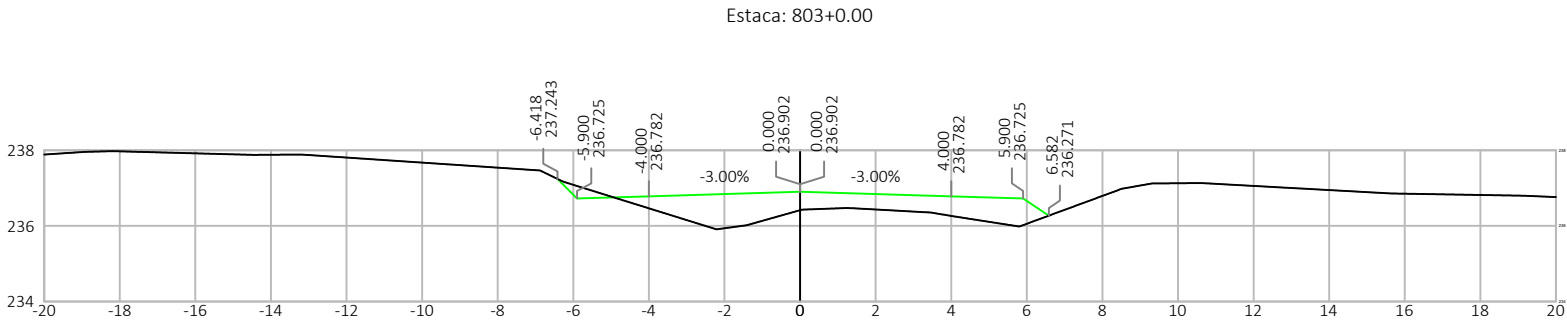
x	Proposed Method Error (Black Line)	Reference Method Error (Green Line)
-7	242.085	-7.008
-6	242.098	-5.900
-4	241.035	-4.000
-2	241.1	-3.00%
0	241.155	0.000
2	241.155	0.000
4	241.035	4.000
6	241.772	5.900
7	241.772	6.644


Figure 1: A line graph showing the evolution of the average number of nodes in the network over 20 generations. The x-axis represents generations from 20 to 0, and the y-axis represents the number of nodes from 240 to 244. The graph shows a sharp increase in the number of nodes starting around generation 6, peaking at 241.934 at generation 0, and then decreasing to 240.305 at generation 20. The graph is labeled with 'n' at the top right.

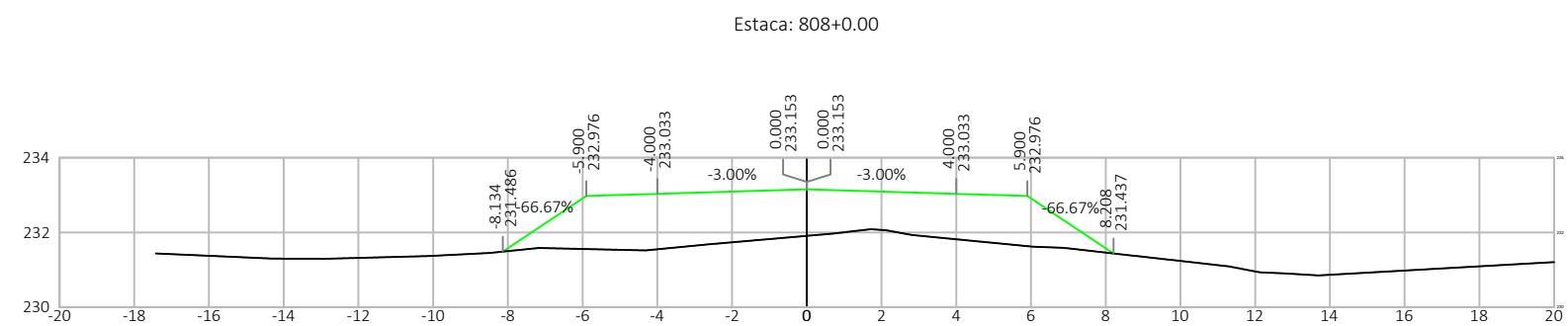
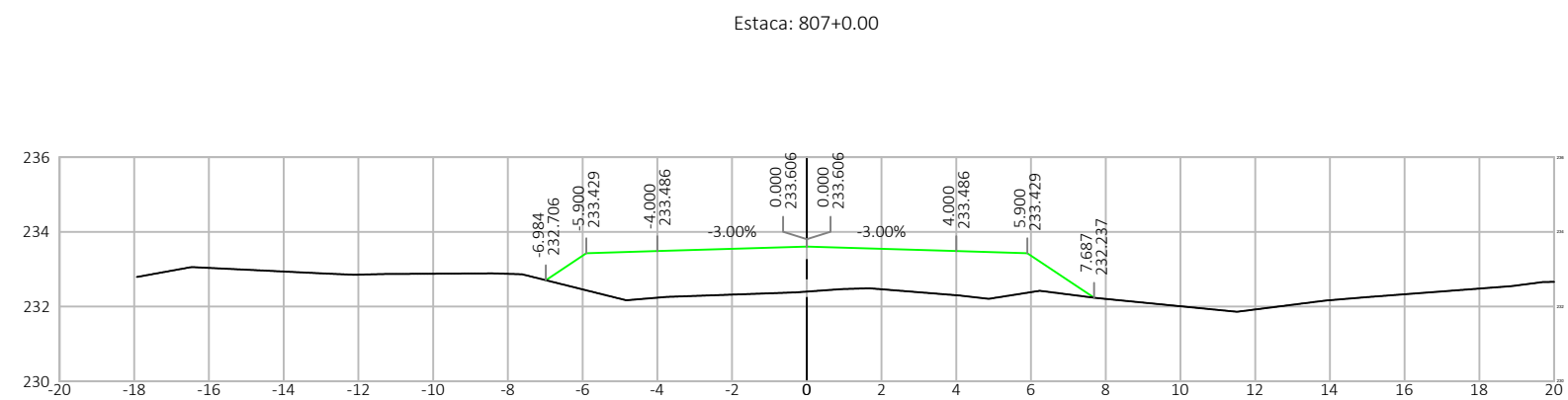
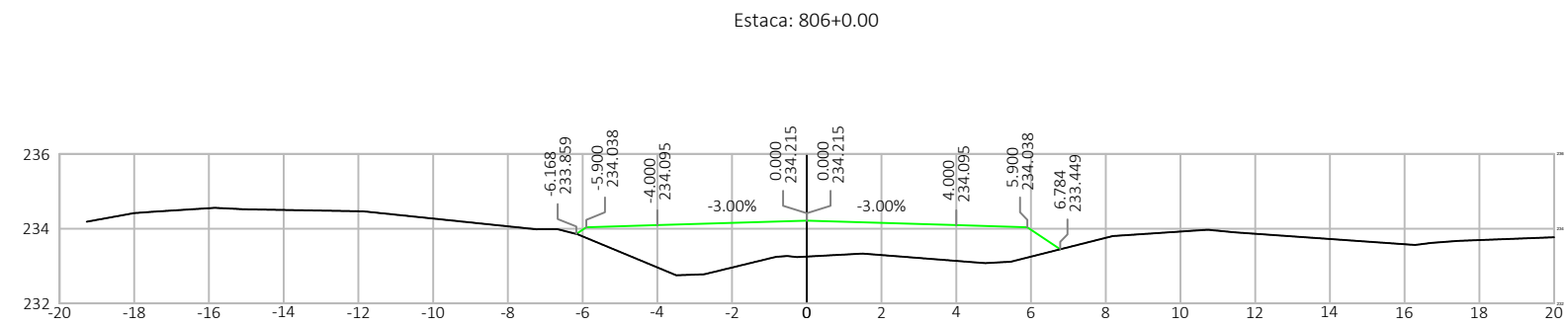
Nº.	DATA	APROVAÇÃO DO DER / RO	AUTORIA	APROVAÇÃO	DOCUMENTO	OBSERVAÇÕES:
						<div style="text-align: center;">  <p>CONVEXA</p> <p>PROJETOS E SERVIÇOS DE ENGENHARIA LTDA</p> </div> <div style="text-align: center;">  <p>GOVERNO DE RONDÔNIA DEPARTAMENTO DE ESTRADAS, RODAGENS, INFRAESTRUTURA E SERVIÇOS PÚBLICOS</p> </div>





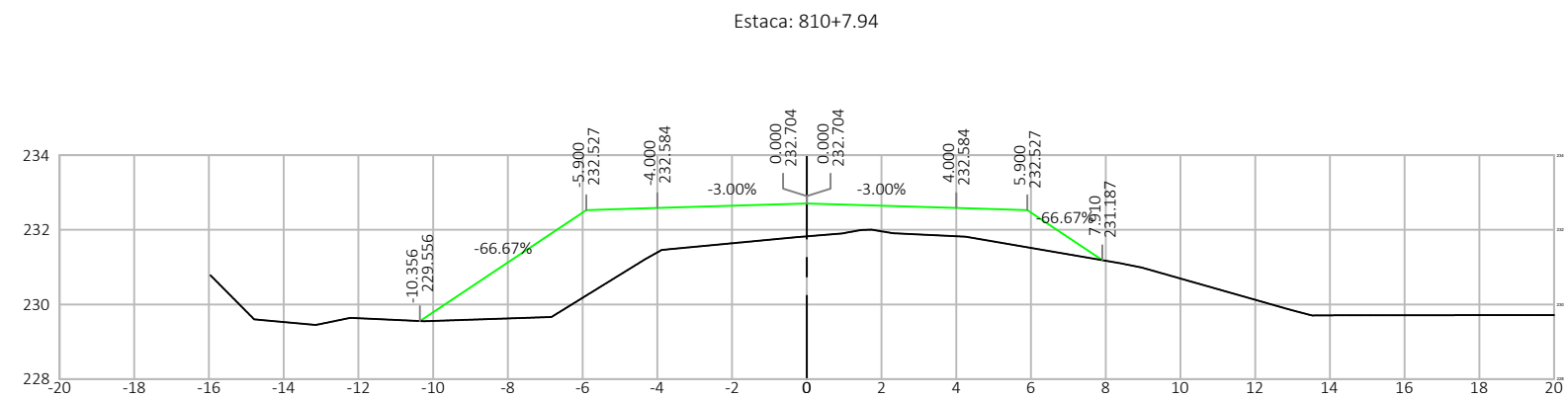
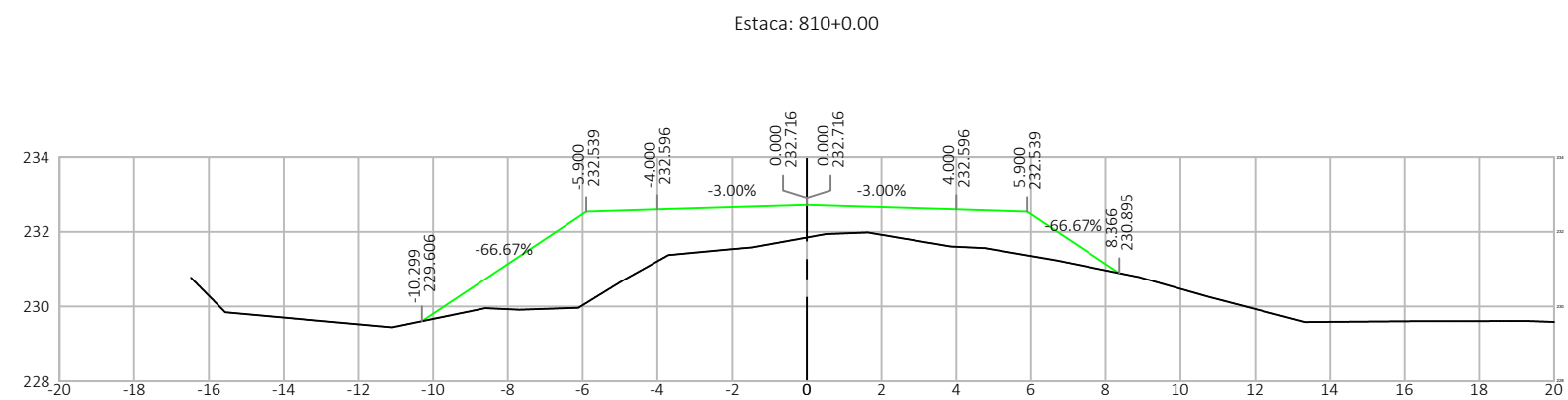
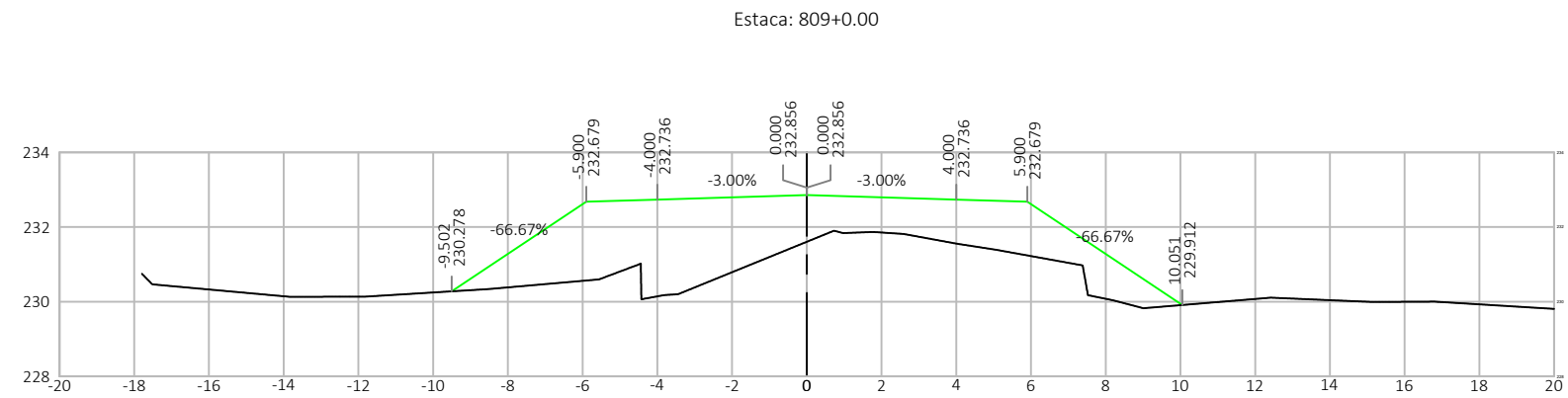
Nº.	DATA	APROVAÇÃO DO DER / RO	AUTORIA	APROVAÇÃO	DOCUMENTO	OBSERVAÇÕES:	 PROJETOS E SERVIÇOS DE ENGENHARIA LTDA	 GOVERNO DE RONDÔNIA DEPARTAMENTO DE ESTRADAS, RODAGENS, INFRAESTRUTURA E SERVIÇOS PÚBLICOS	GOVERNO DO ESTADO DE RONDÔNIA						
									DEPARTAMENTO DE ESTRADAS, RODAGENS, INFRAESTRUTURA E SERVIÇOS PÚBLICOS						
									REVISÃO, ADEQUAÇÃO E ATUALIZAÇÃO DE PROJETO EXECUTIVO DE ENGENHARIA						
									RODOVIA:	RO-010	SEGMENTO:	Estaca 136+0,00 à Estaca 1200+0,00			
									TRECHO:	Estaca 136+0,00 (Urupá) – Estaca 2284+0,00 Rua Amapá (Mirante da Serra)		EXTENSÃO:	21,28 km	LOTE:	01
									TÍTULO:	SEÇÕES TRANSVERSAIS DE TERRAPLENAGEM				FOLHA:	ST-267
														ESCALA:	1:200





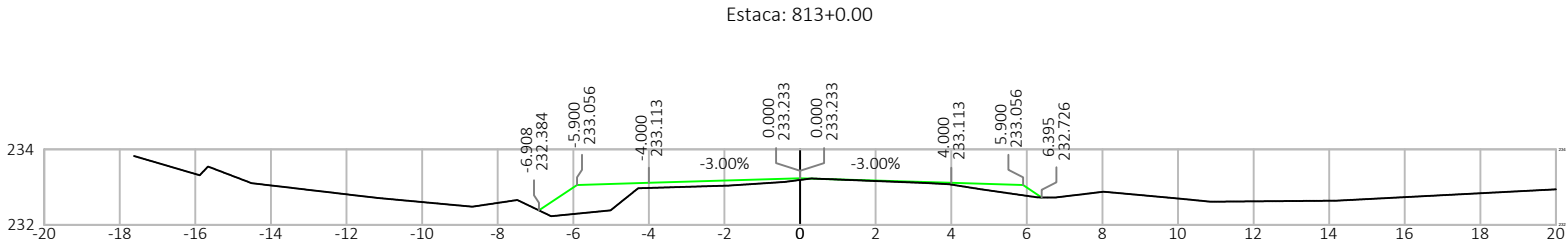
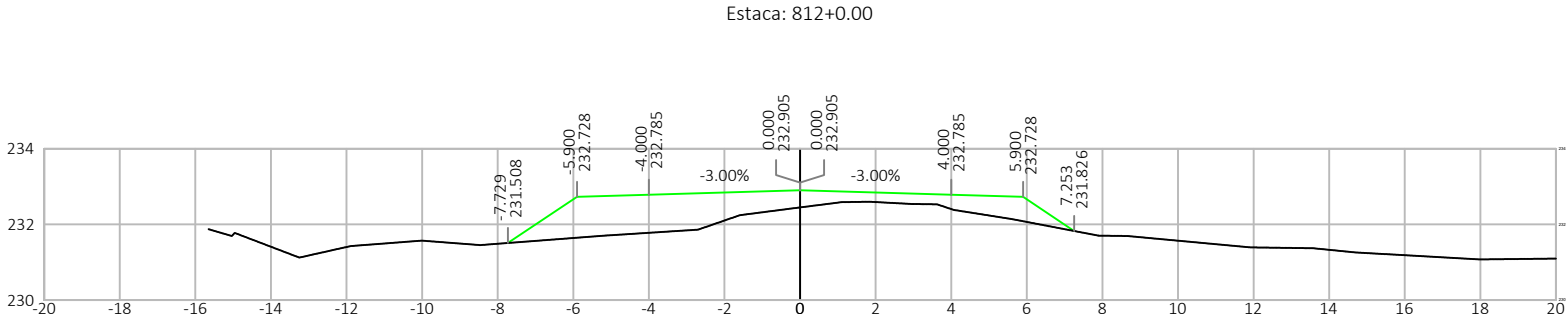
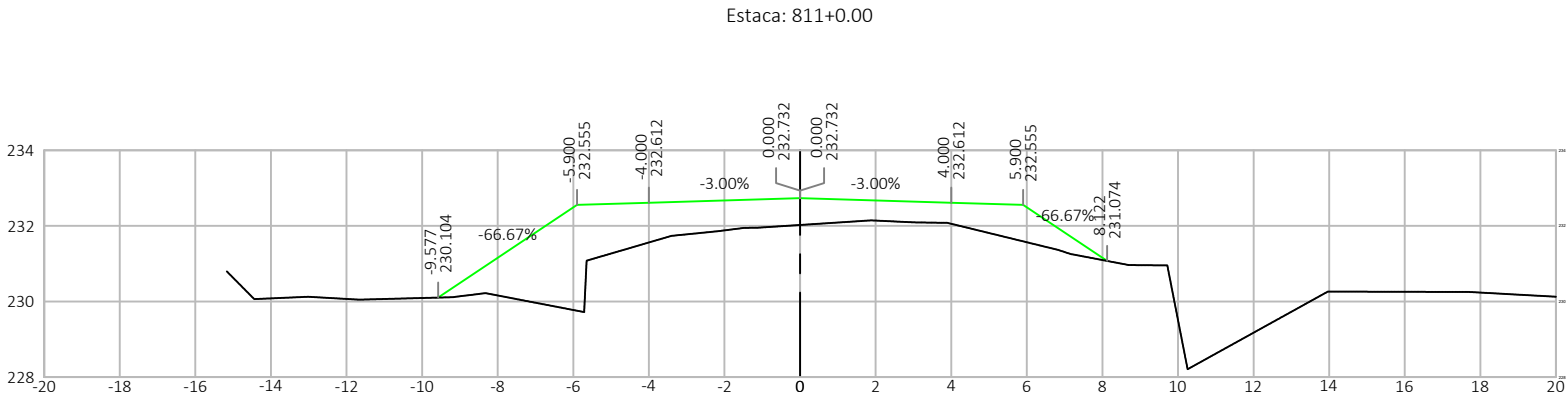
Nº.	DATA	APROVAÇÃO DO DER / RO	AUTORIA	APROVAÇÃO	DOCUMENTO	OBSERVAÇÕES:	<div><div>GOVERNO DE RONDÔNIA DEPARTAMENTO DE ESTRADAS, RODAGENS, INFRAESTRUTURA E SERVIÇOS PÚBLICOS</div></div>	GOVERNO DO ESTADO DE RONDÔNIA			
								DEPARTAMENTO DE ESTRADAS, RODAGENS, INFRAESTRUTURA E SERVIÇOS PÚBLICOS			
								REVISÃO, ADEQUAÇÃO E ATUALIZAÇÃO DE PROJETO EXECUTIVO DE ENGENHARIA			
								RODOVIA: RO-010	SEGMENTO: Estaca 136+0,00 à Estaca 1200+0,00	EXTENSÃO: 21,28 km	LOTE: 01
								TRECHO: Estaca 136+0,00 (Urupá) – Estaca 2284+0,00 Rua Amapá (Mirante da Serra)			
								TÍTULO: SEÇÕES TRANSVERSAIS DE TERRAPLENAGEM			
										FOLHA: ST-268	ESCALA: 1:200





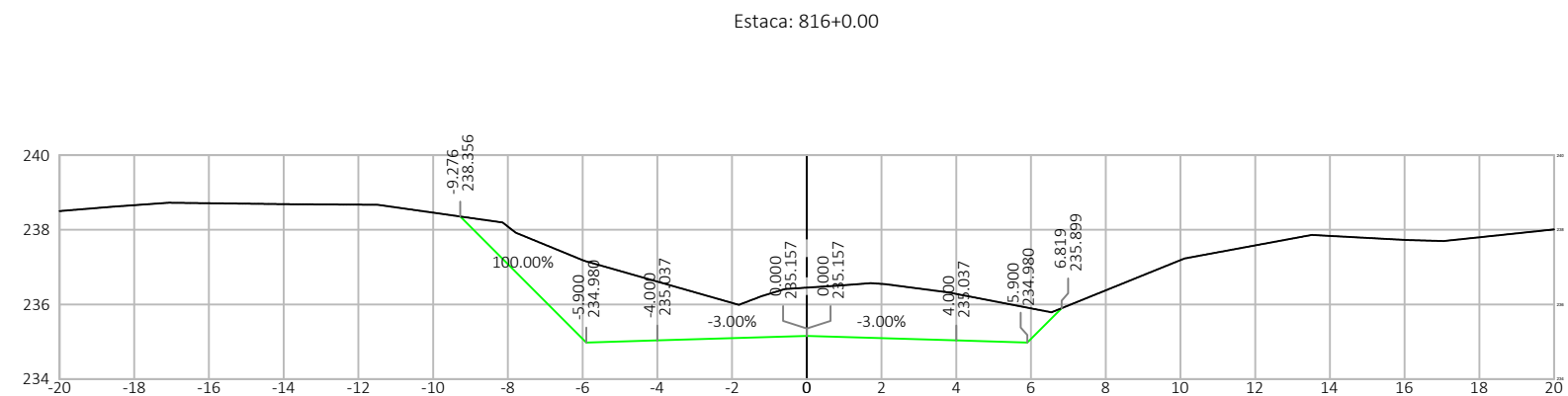
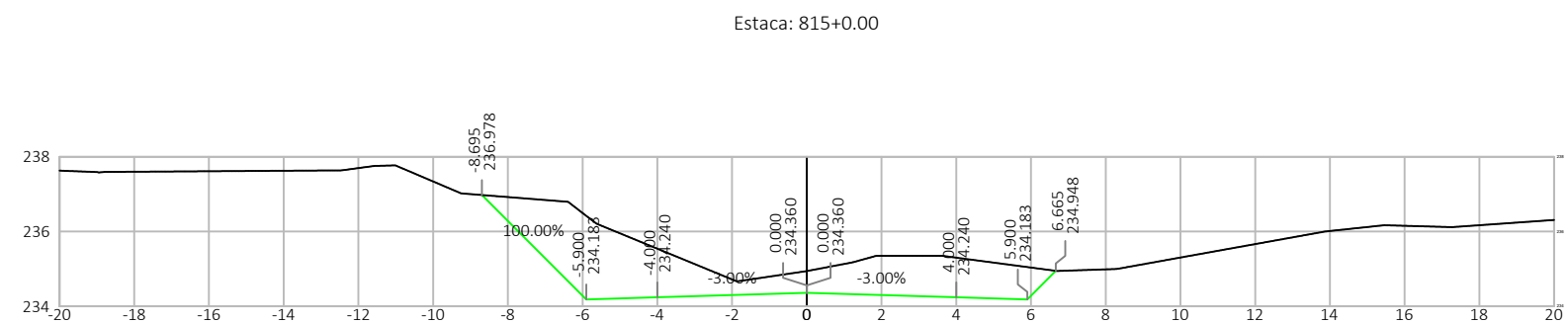
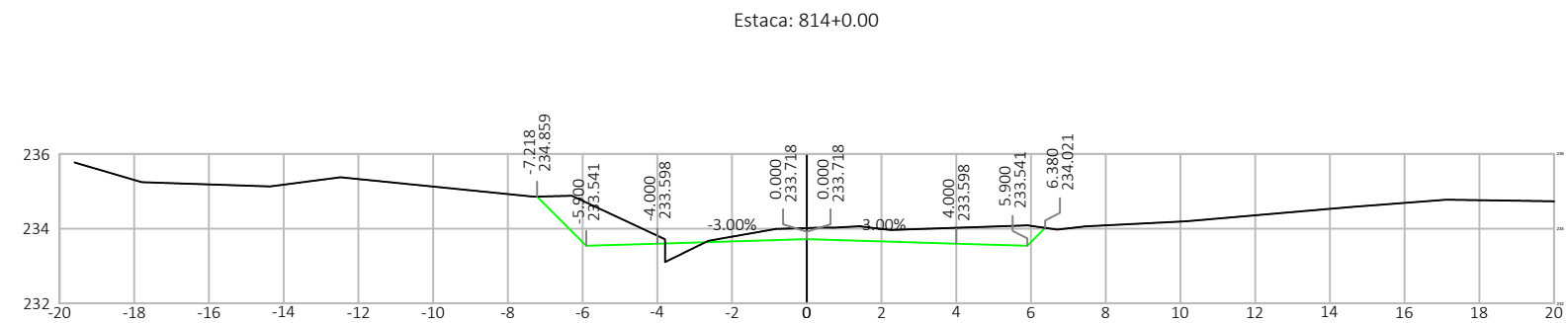
Nº.	DATA	APROVAÇÃO DO DER / RO	AUTORIA	APROVAÇÃO	DOCUMENTO	OBSERVAÇÕES:	 CONVEXA PROJETOS E SERVIÇOS DE ENGENHARIA LTDA	 GOVERNO DE RONDÔNIA DEPARTAMENTO DE ESTRADAS, RODAGENS, INFRAESTRUTURA E SERVIÇOS PÚBLICOS	GOVERNO DO ESTADO DE RONDÔNIA					
						DEPARTAMENTO DE ESTRADAS, RODAGENS, INFRAESTRUTURA E SERVIÇOS PÚBLICOS								
						REVISÃO, ADEQUAÇÃO E ATUALIZAÇÃO DE PROJETO EXECUTIVO DE ENGENHARIA								
						RODOVIA:			RO-010	SEGMENTO:	Estaca 136+0,00 à Estaca 1200+0,00			
						TRECHO:			Estaca 136+0,00 (Urupá) – Estaca 2284+0,00 Rua Amapá (Mirante da Serra)		EXTENSÃO:	21,28 km	LOTE:	01
						TÍTULO:					SEÇÕES TRANSVERSAIS DE TERRAPLENAGEM		FOLHA:	ST-269
													ESCALA:	1:200





Nº.	DATA	APROVAÇÃO DO DER / RO	AUTORIA	APROVAÇÃO	DOCUMENTO	OBSERVAÇÕES:	  <p>GOVERNO DE RONDÔNIA DEPARTAMENTO DE ESTRADAS, RODAGENS, INFRAESTRUTURA E SERVIÇOS PÚBLICOS</p>	<p align="center">GOVERNO DO ESTADO DE RONDÔNIA</p> <p align="center">DEPARTAMENTO DE ESTRADAS, RODAGENS, INFRAESTRUTURA E SERVIÇOS PÚBLICOS</p> <p align="center">REVISÃO, ADEQUAÇÃO E ATUALIZAÇÃO DE PROJETO EXECUTIVO DE ENGENHARIA</p>			
								<p>RODOVIA: RO-010 SEGMENTO: Estaca 136+0,00 à Estaca 1200+0,00</p>			
								<p>TRECHO: Estaca 136+0,00 (Urupá) – Estaca 2284+0,00 Rua Amapá (Mirante da Serra) EXTENSÃO: 21,28 km LOTE: 01</p>			
								<p>TÍTULO: SEÇÕES TRANSVERSAIS DE TERRAPLENAGEM FOLHA: ST-270</p>			
								<p>ESCALA: 1:200</p>			



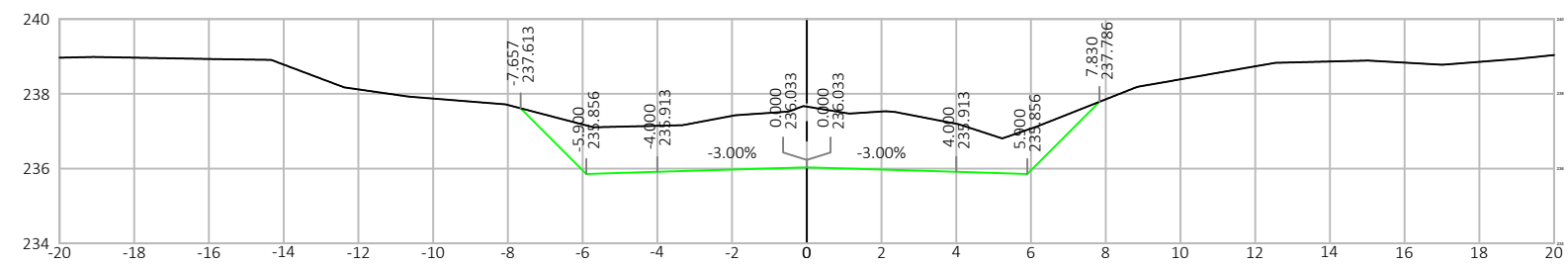
Nº.	DATA	APROVAÇÃO DO DER / RO	AUTORIA	APROVAÇÃO	DOCUMENTO	OBSERVAÇÕES:	 CONVEXA PROJETOS E SERVIÇOS DE ENGENHARIA LTDA	 GOVERNO DE RONDÔNIA DEPARTAMENTO DE ESTRADAS, RODAGENS, INFRAESTRUTURA E SERVIÇOS PÚBLICOS	GOVERNO DO ESTADO DE RONDÔNIA					
									DEPARTAMENTO DE ESTRADAS, RODAGENS, INFRAESTRUTURA E SERVIÇOS PÚBLICOS					
									REVISÃO, ADEQUAÇÃO E ATUALIZAÇÃO DE PROJETO EXECUTIVO DE ENGENHARIA					
									RODOVIA:	RO-010	SEGMENTO:	Estaca 136+0,00 à Estaca 1200+0,00		
									TRECHO:	Estaca 136+0,00 (Urupá) – Estaca 2284+0,00 Rua Amapá (Mirante da Serra)		EXTENSÃO:	21,28 km	LOTE:
							TÍTULO:				SEÇÕES TRANSVERSAIS DE TERRAPLENAGEM		FOLHA:	ST-271
													ESCALA:	1:200



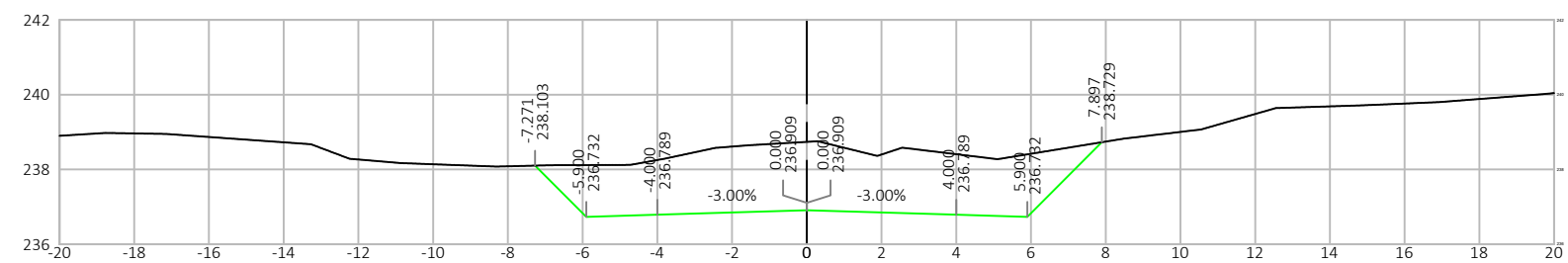
Nº.	DATA	APROVAÇÃO DO DER / RO	AUTORIA	APROVAÇÃO	DOCUMENTO	OBSERVAÇÕES:
						<div style="text-align: center;">  <p>CONVEXA</p> <p>PROJETOS E SERVIÇOS DE ENGENHARIA LTDA</p> </div> <div style="text-align: center; margin-top: 10px;">  <p>GOVERNO DE RONDÔNIA DEPARTAMENTO DE ESTRADAS, RODAGENS, INFRAESTRUTURA E SERVIÇOS PÚBLICOS</p> </div>

GOVERNO DO ESTADO DE RONDÔNIA			
DEPARTAMENTO DE ESTRADAS, RODAGENS, INFRAESTRUTURA E SERVIÇOS PÚBLICOS			
REVISÃO, ADEQUAÇÃO E ATUALIZAÇÃO DE PROJETO EXECUTIVO DE ENGENHARIA			
RODOVIA:	RO-010	SEGMENTO:	Estaca 136+0,00 à Estaca 1200+0,00
TRECHO:	Estaca 136+0,00 (Urupá) – Estaca 2284+0,00 Rua Amapá (Mirante da Serra)	EXTENSÃO:	21,28 km
TÍTULO:			LOTE: 01
SEÇÕES TRANSVERSAIS DE TERRAPLENAGEM			FOLHA: ST-272
			ESCALA: 1:200

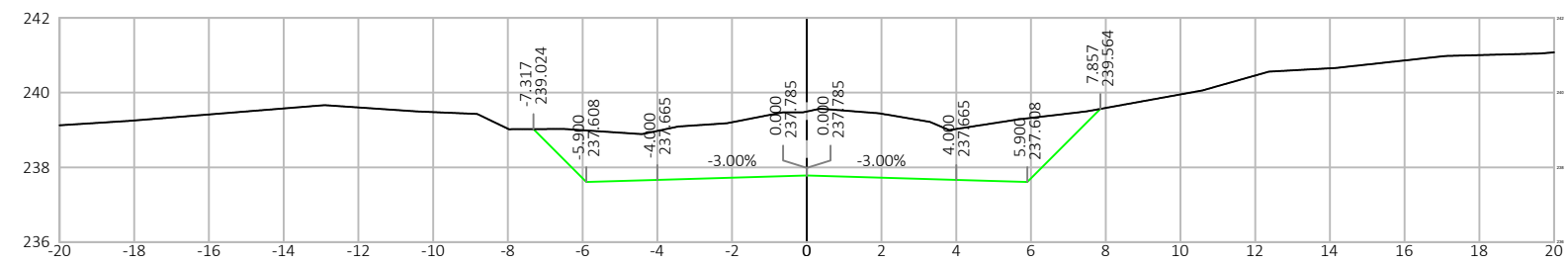
Estaca: 817+0.00





Estaca: 818+0.00

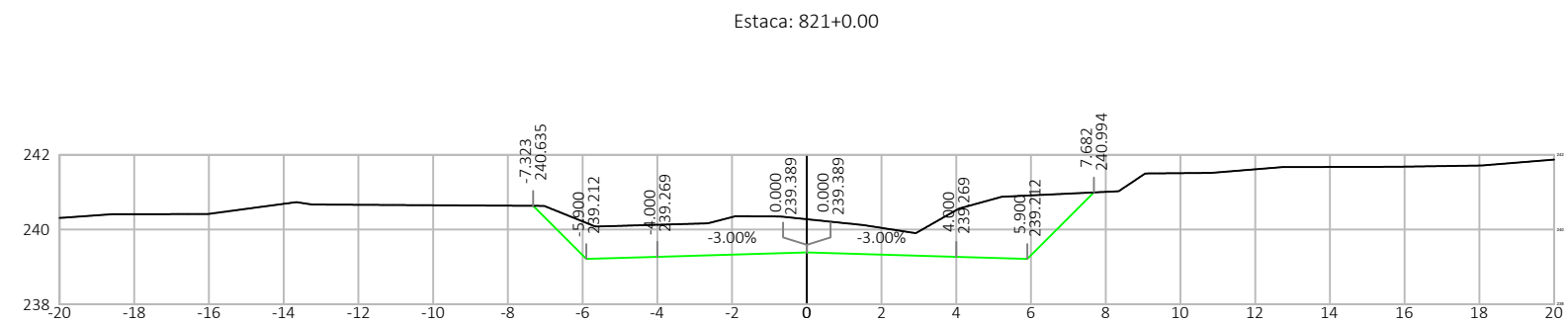
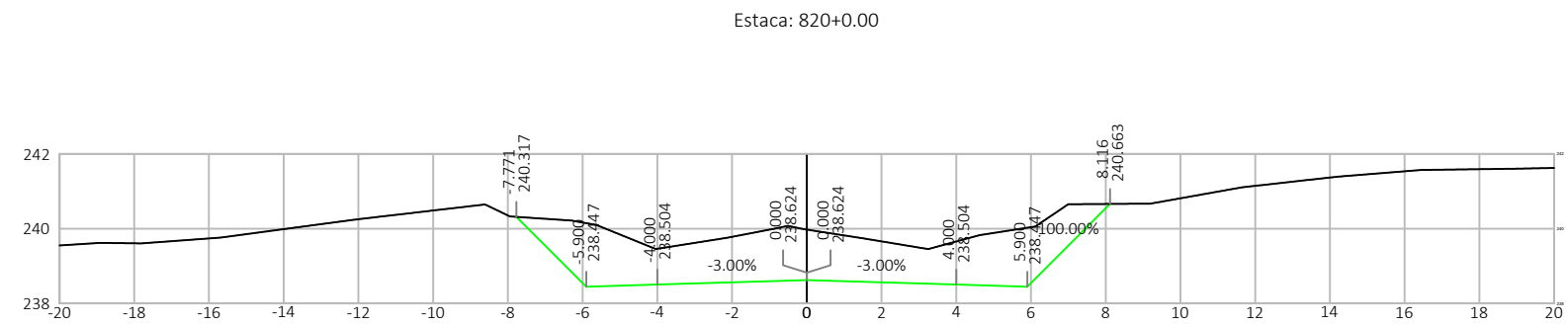




Estaca: 819+0.00



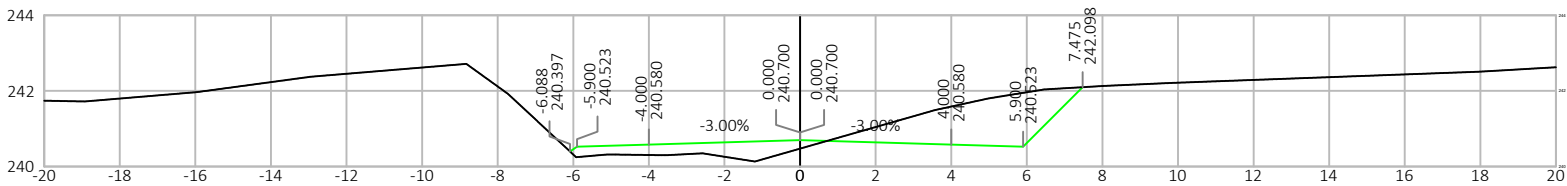
Nº.	DATA	APROVAÇÃO DO DER / RO	AUTORIA	APROVAÇÃO	DOCUMENTO	OBSERVAÇÕES:
						<div style="text-align: center;">  <p>CONVEXA</p> <p>PROJETOS E SERVIÇOS DE ENGENHARIA LTDA</p> </div> <div style="text-align: center;">  <p>GOVERNO DE RONDÔNIA DEPARTAMENTO DE ESTRADAS, RODAGENS, INFRAESTRUTURA E SERVIÇOS PÚBLICOS</p> </div>

GOVERNO DO ESTADO DE RONDÔNIA			
DEPARTAMENTO DE ESTRADAS, RODAGENS, INFRAESTRUTURA E SERVIÇOS PÚBLICOS			
REVISÃO, ADEQUAÇÃO E ATUALIZAÇÃO DE PROJETO EXECUTIVO DE ENGENHARIA			
RODOVIA:	RO-010	SÉGMENTO:	Estaca 136+0,00 à Estaca 1200+0,00
TRECHO:	Estaca 136+0,00 (Urupá) – Estaca 2284+0,00 Rua Amapá (Mirante da Serra)	EXTENSÃO:	21,28 km
LOTE:	01	FOLHA:	ST-273
TÍTULO:		SEÇÕES TRANSVERSAIS DE TERRAPLENAGEM	
		ESCALA: 1:200	

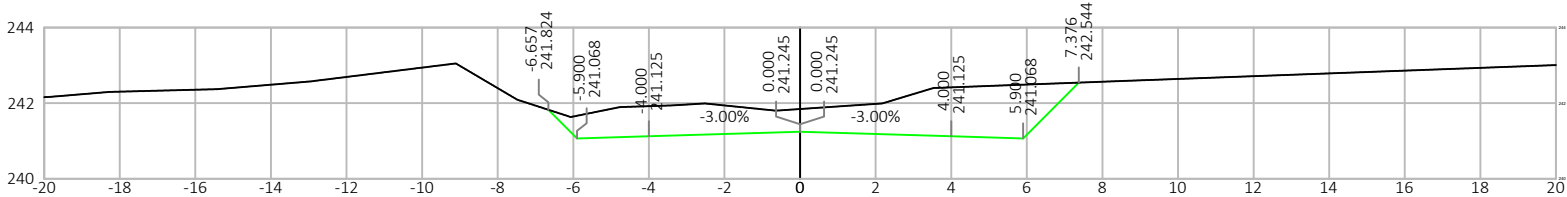


Nº.	DATA	APROVAÇÃO DO DER / RO	AUTORIA	APROVAÇÃO	DOCUMENTO	OBSERVAÇÕES:
						<div style="text-align: center;">  <p>CONVEXA</p> <p>PROJETOS E SERVIÇOS DE ENGENHARIA LTDA</p> </div> <div style="text-align: center;">  <p>GOVERNO DE RONDÔNIA DEPARTAMENTO DE ESTRADAS, RODAGENS, INFRAESTRUTURA E SERVIÇOS PÚBLICOS</p> </div>

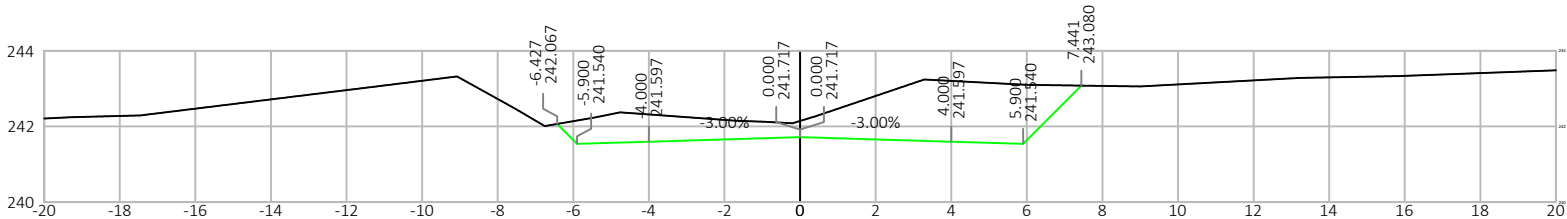
Estaca: 823+0.00





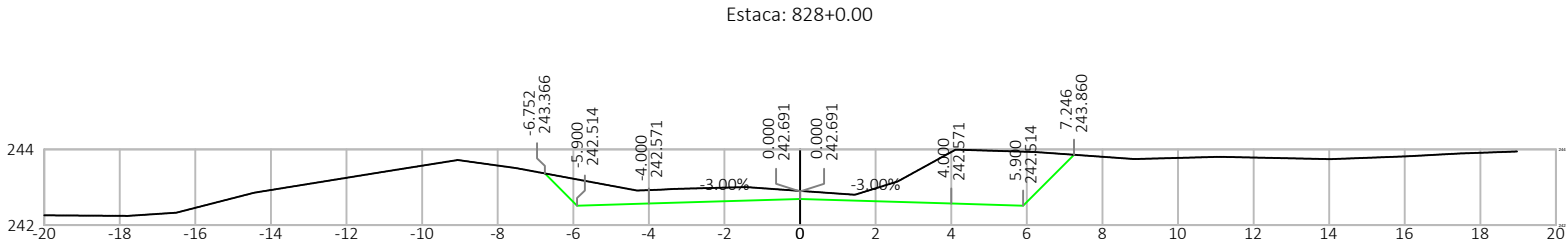
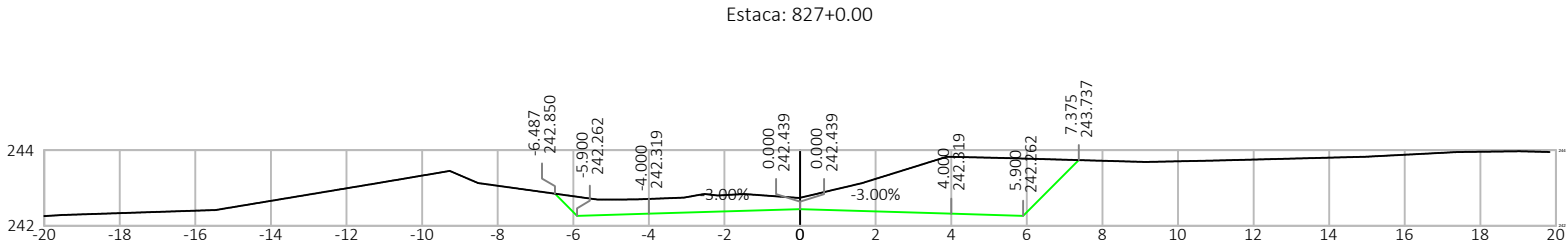
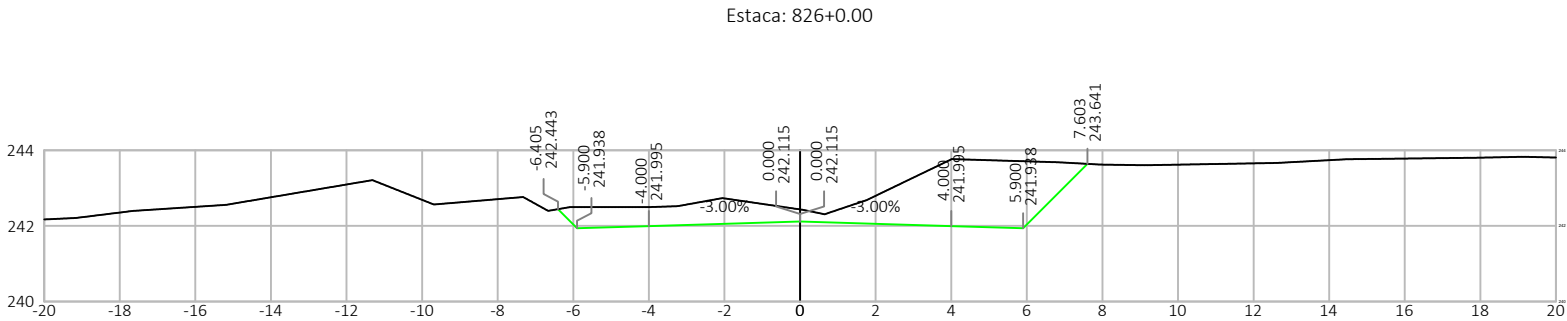
Estaca: 824+0.00





Estaca: 825+0.00

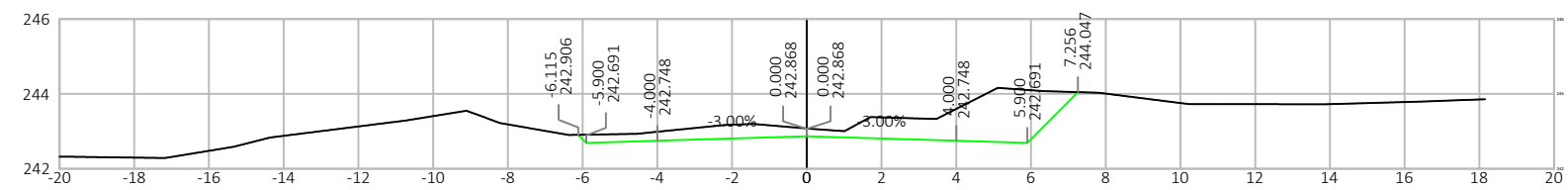


Nº.	DATA	APROVAÇÃO DO DER / RO	AUTORIA	APROVAÇÃO	DOCUMENTO	OBSERVAÇÕES:	 PROJETOS E SERVIÇOS DE ENGENHARIA LTDA	 GOVERNO DE RONDÔNIA DEPARTAMENTO DE ESTRADAS, RODAGENS, INFRAESTRUTURA E SERVIÇOS PÚBLICOS	GOVERNO DO ESTADO DE RONDÔNIA				
DEPARTAMENTO DE ESTRADAS, RODAGENS, INFRAESTRUTURA E SERVIÇOS PÚBLICOS													
REVISÃO, ADEQUAÇÃO E ATUALIZAÇÃO DE PROJETO EXECUTIVO DE ENGENHARIA													
RODOVIA:		RO-010		SEGMENTO:					Estaca 136+0,00 à Estaca 1200+0,00				
TRECHO:		Estaca 136+0,00 (Urupá) – Estaca 2284+0,00 Rua Amapá (Mirante da Serra)			EXTENSÃO:				21,28 km		LOTE: 01		
TÍTULO:									SEÇÕES TRANSVERSAIS DE TERRAPLENAGEM			FOLHA: ST-275	
											ESCALA: 1:200		

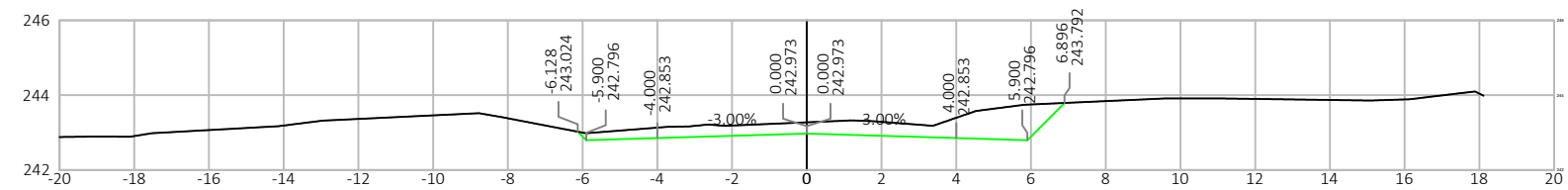


Nº.	DATA	APROVAÇÃO DO DER / RO	AUTORIA	APROVAÇÃO	DOCUMENTO	OBSERVAÇÕES:	 <div>CONVEXA</div> <div>PROJETOS E SERVIÇOS DE ENGENHARIA LTDA</div>	 <div>GOVERNO DE RONDÔNIA DEPARTAMENTO DE ESTRADAS, RODAGENS, INFRAESTRUTURA E SERVIÇOS PÚBLICOS</div>	GOVERNO DO ESTADO DE RONDÔNIA						
									DEPARTAMENTO DE ESTRADAS, RODAGENS, INFRAESTRUTURA E SERVIÇOS PÚBLICOS						
									REVISÃO, ADEQUAÇÃO E ATUALIZAÇÃO DE PROJETO EXECUTIVO DE ENGENHARIA						
									RODOVIA:	RO-010	SEGMENTO:	Estaca 136+0,00 à Estaca 1200+0,00			
									TRECHO:	Estaca 136+0,00 (Urupá) – Estaca 2284+0,00 Rua Amapá (Mirante da Serra)		EXTENSÃO:	21,28 km	LOTE:	01
									TÍTULO:	SEÇÕES TRANSVERSAIS DE TERRAPLENAGEM			FOLHA:	ST-276	
											ESCALA:	1:200			

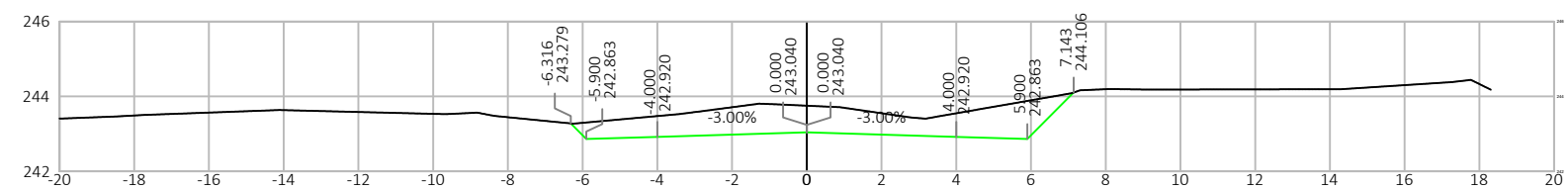
Estaca: 829+0.00





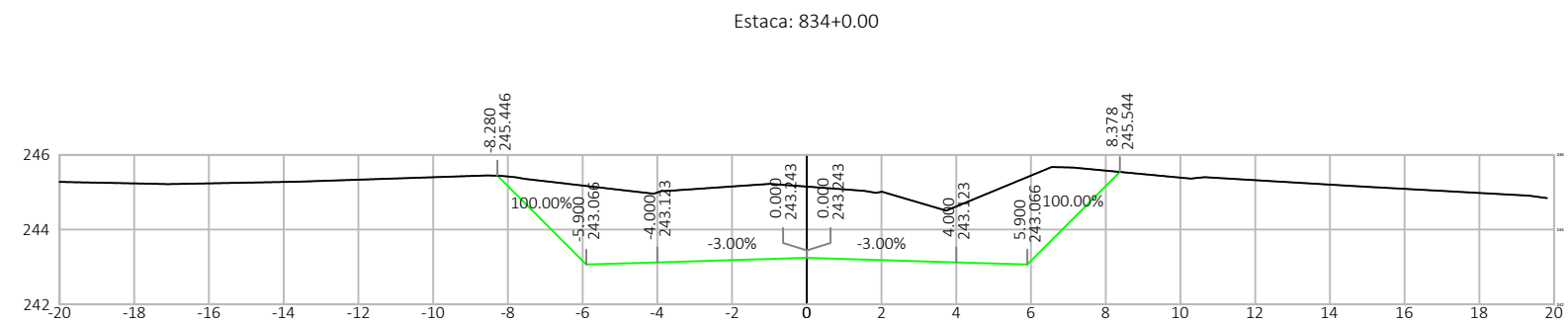
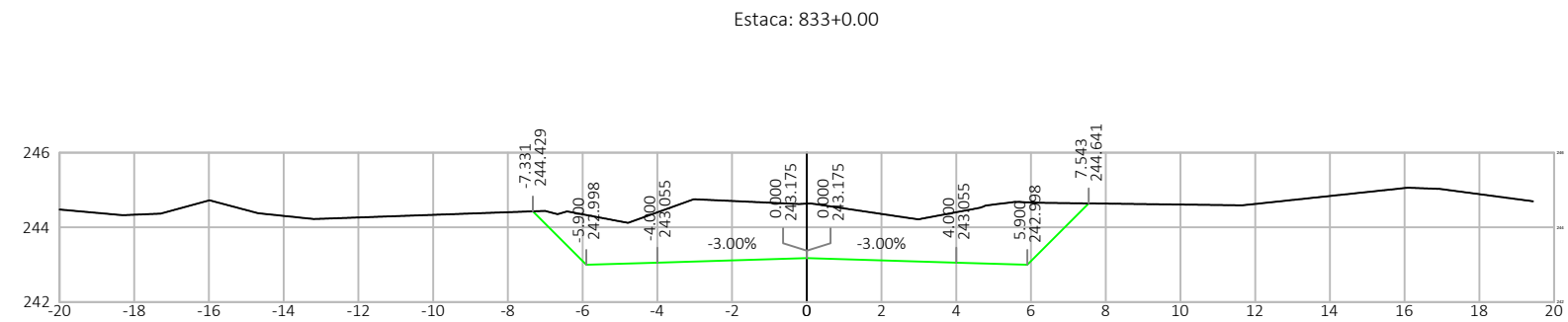
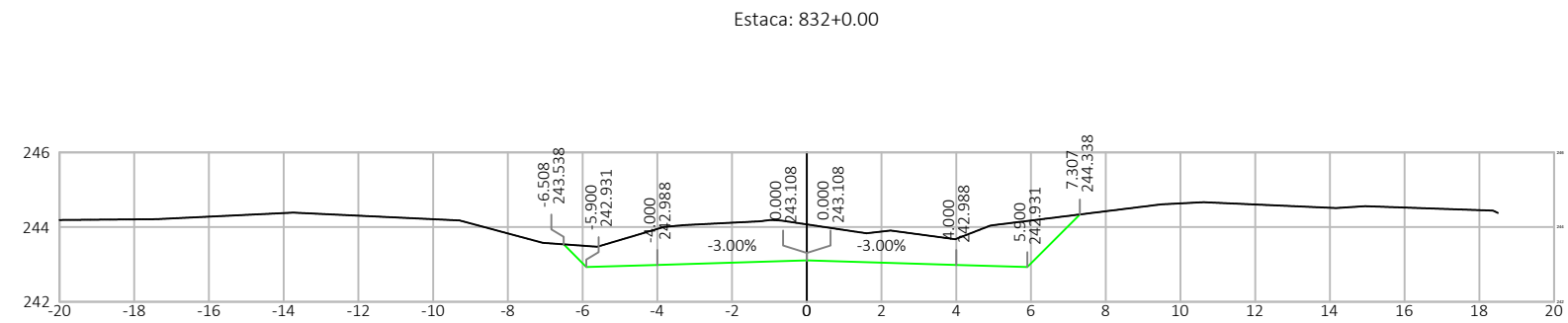
Estaca: 830+0.00





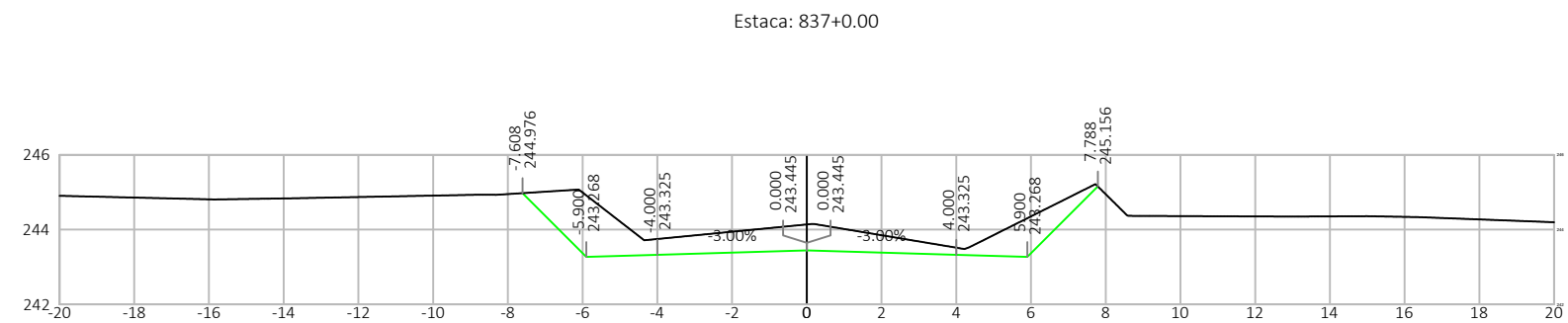
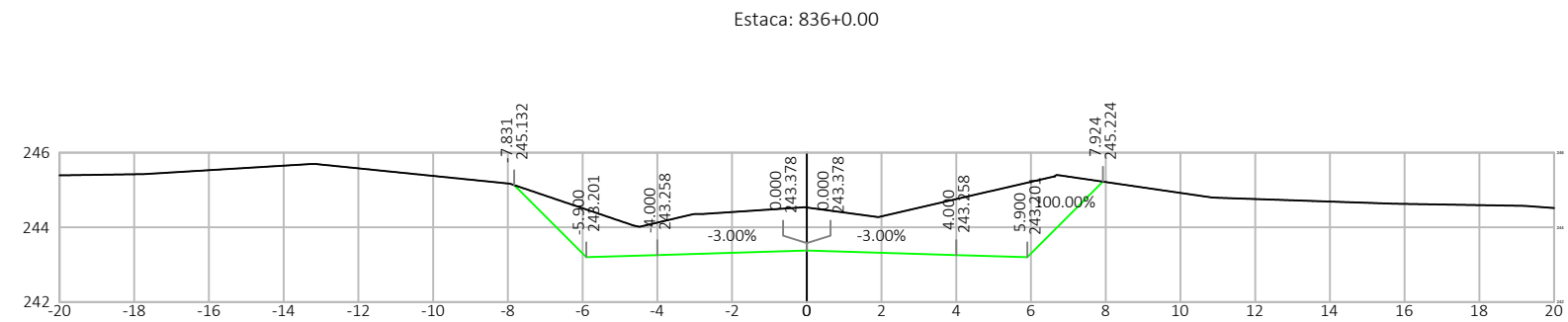
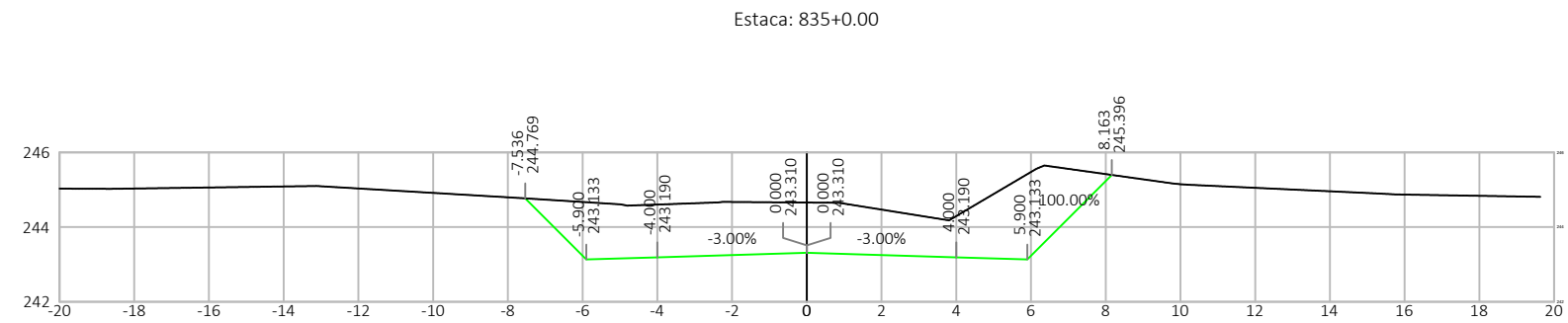
Estaca: 831+0.00





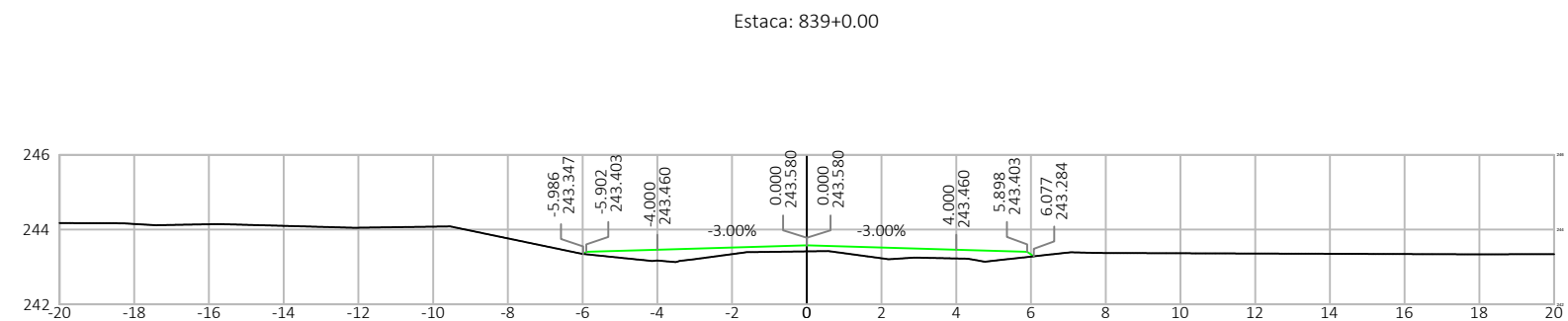
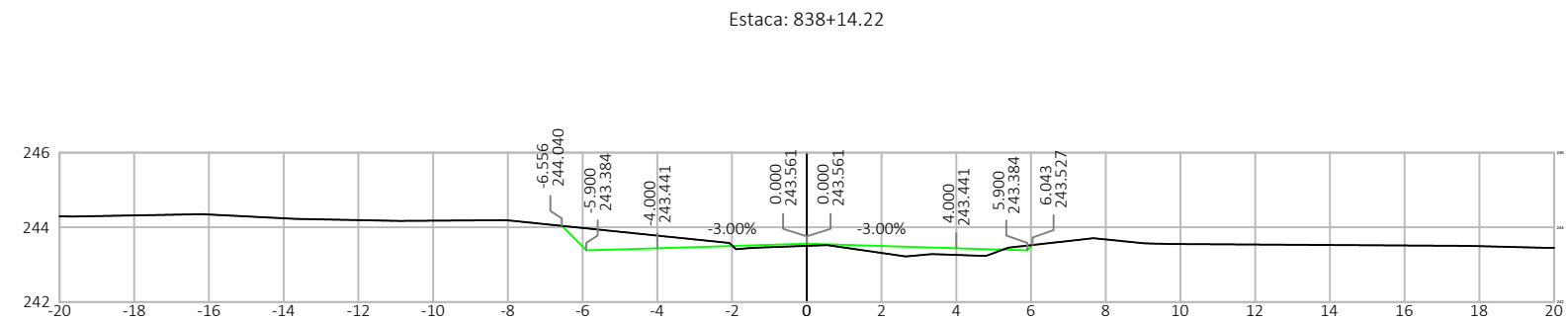
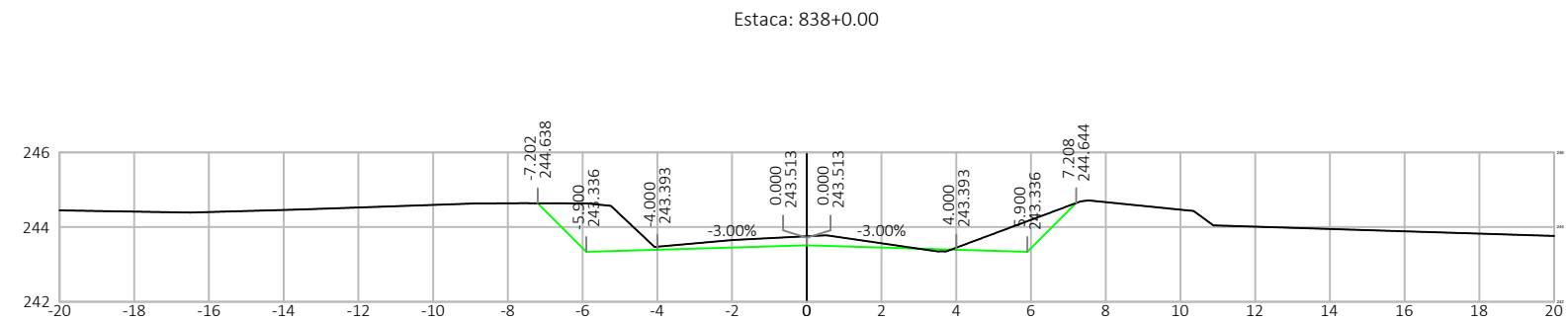
Nº.	DATA	APROVAÇÃO DO DER / RO	AUTORIA	APROVAÇÃO	DOCUMENTO	OBSERVAÇÕES:																																	
						<div><div><p>CONVEXA</p><p>PROJETOS E SERVIÇOS DE ENGENHARIA LTDA</p></div><div><p>GOVERNO DE RONDÔNIA DEPARTAMENTO DE ESTRADAS, RODAGENS, INFRAESTRUTURA E SERVIÇOS PÚBLICOS</p></div><div><table><tr><th colspan="4">GOVERNO DO ESTADO DE RONDÔNIA</th></tr><tr><th colspan="4">DEPARTAMENTO DE ESTRADAS, RODAGENS, INFRAESTRUTURA E SERVIÇOS PÚBLICOS</th></tr><tr><th colspan="4">REVISÃO, ADEQUAÇÃO E ATUALIZAÇÃO DE PROJETO EXECUTIVO DE ENGENHARIA</th></tr><tr><td>RODOVIA:</td><td>RO-010</td><td>SEGMTO:</td><td>Estaca 136+0,00 à Estaca 1200+0,00</td></tr><tr><td>TRECHO:</td><td colspan="2">Estaca 136+0,00 (Urupá) – Estaca 2284+0,00 Rua Amapá (Mirante da Serra)</td><td>EXTENSÃO: 21,28 km</td></tr><tr><td></td><td></td><td>LOTE:</td><td>01</td></tr><tr><td colspan="3">TÍTULO:</td><td>FOLHA:</td></tr><tr><td colspan="3" rowspan="2">SEÇÕES TRANSVERSAIS DE TERRAPLENAGEM</td><td>ST-277</td></tr><tr><td>ESCALA: 1:200</td></tr></table></div></div>	GOVERNO DO ESTADO DE RONDÔNIA				DEPARTAMENTO DE ESTRADAS, RODAGENS, INFRAESTRUTURA E SERVIÇOS PÚBLICOS				REVISÃO, ADEQUAÇÃO E ATUALIZAÇÃO DE PROJETO EXECUTIVO DE ENGENHARIA				RODOVIA:	RO-010	SEGMTO:	Estaca 136+0,00 à Estaca 1200+0,00	TRECHO:	Estaca 136+0,00 (Urupá) – Estaca 2284+0,00 Rua Amapá (Mirante da Serra)		EXTENSÃO: 21,28 km			LOTE:	01	TÍTULO:			FOLHA:	SEÇÕES TRANSVERSAIS DE TERRAPLENAGEM			ST-277	ESCALA: 1:200
GOVERNO DO ESTADO DE RONDÔNIA																																							
DEPARTAMENTO DE ESTRADAS, RODAGENS, INFRAESTRUTURA E SERVIÇOS PÚBLICOS																																							
REVISÃO, ADEQUAÇÃO E ATUALIZAÇÃO DE PROJETO EXECUTIVO DE ENGENHARIA																																							
RODOVIA:	RO-010	SEGMTO:	Estaca 136+0,00 à Estaca 1200+0,00																																				
TRECHO:	Estaca 136+0,00 (Urupá) – Estaca 2284+0,00 Rua Amapá (Mirante da Serra)		EXTENSÃO: 21,28 km																																				
		LOTE:	01																																				
TÍTULO:			FOLHA:																																				
SEÇÕES TRANSVERSAIS DE TERRAPLENAGEM			ST-277																																				
			ESCALA: 1:200																																				





Nº.	DATA	APROVAÇÃO DO DER / RO	AUTORIA	APROVAÇÃO	DOCUMENTO	OBSERVAÇÕES:
						<div style="display: flex; justify-content: space-around; align-items: center;">   <div style="text-align: right;"> <p>GOVERNO DO ESTADO DE RONDÔNIA</p> <p>DEPARTAMENTO DE ESTRADAS, RODAGENS, INFRAESTRUTURA E SERVIÇOS PÚBLICOS</p> <p>REVISÃO, ADEQUAÇÃO E ATUALIZAÇÃO DE PROJETO EXECUTIVO DE ENGENHARIA</p> <p>RODOVIA: RO-010 SEGMENTO: Estaca 136+0,00 à Estaca 1200+0,00</p> <p>TRECHO: Estaca 136+0,00 (Urupá) – Estaca 2284+0,00 Rua Amapá (Mirante da Serra) EXTENSÃO: 21,28 km LOTE: 01</p> <p>TÍTULO: SEÇÕES TRANSVERSAIS DE TERRAPLENAGEM FOLHA: ST-278</p> <p>ESCALA: 1:200</p> </div> </div>

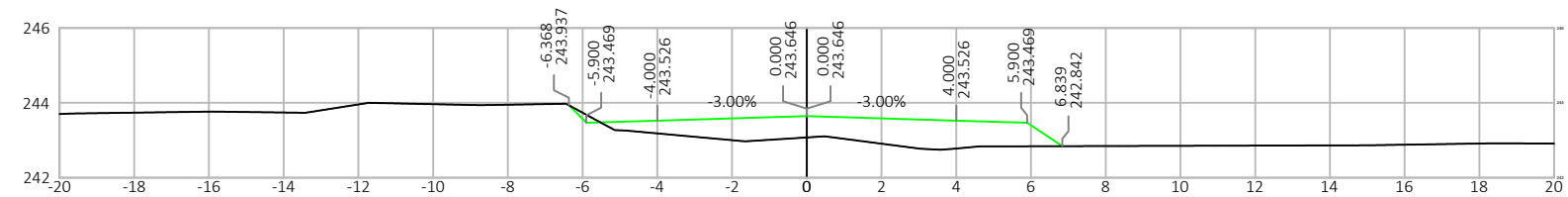


Nº.	DATA	APROVAÇÃO DO DER / RO	AUTORIA	APROVAÇÃO	DOCUMENTO	OBSERVAÇÕES:	 PROJETOS E SERVIÇOS DE ENGENHARIA LTDA	 GOVERNO DE RONDÔNIA DEPARTAMENTO DE ESTRADAS, RODAGENS, INFRAESTRUTURA E SERVIÇOS PÚBLICOS	<table><tr><th colspan="4">GOVERNO DO ESTADO DE RONDÔNIA</th></tr><tr><th colspan="4">DEPARTAMENTO DE ESTRADAS, RODAGENS, INFRAESTRUTURA E SERVIÇOS PÚBLICOS</th></tr><tr><th colspan="4">REVISÃO, ADEQUAÇÃO E ATUALIZAÇÃO DE PROJETO EXECUTIVO DE ENGENHARIA</th></tr><tr><td>RODOVIA:</td><td>RO-010</td><td>SEGMENTO:</td><td>Estaca 136+0,00 à Estaca 1200+0,00</td></tr><tr><td>TRECHO:</td><td>Estaca 136+0,00 (Urupá) – Estaca 2284+0,00 Rua Amapá (Mirante da Serra)</td><td>EXTENSAO:</td><td>21,28 km</td></tr><tr><td>TÍTULO:</td><td colspan="2">SEÇÕES TRANSVERSAIS DE TERRAPLENAGEM</td><td>LOTE: FOLHA: ESCALA:</td></tr><tr><td></td><td></td><td></td><td>01 ST-279 1:200</td></tr></table>	GOVERNO DO ESTADO DE RONDÔNIA				DEPARTAMENTO DE ESTRADAS, RODAGENS, INFRAESTRUTURA E SERVIÇOS PÚBLICOS				REVISÃO, ADEQUAÇÃO E ATUALIZAÇÃO DE PROJETO EXECUTIVO DE ENGENHARIA				RODOVIA:	RO-010	SEGMENTO:	Estaca 136+0,00 à Estaca 1200+0,00	TRECHO:	Estaca 136+0,00 (Urupá) – Estaca 2284+0,00 Rua Amapá (Mirante da Serra)	EXTENSAO:	21,28 km	TÍTULO:	SEÇÕES TRANSVERSAIS DE TERRAPLENAGEM		LOTE: FOLHA: ESCALA:				01 ST-279 1:200
GOVERNO DO ESTADO DE RONDÔNIA																																					
DEPARTAMENTO DE ESTRADAS, RODAGENS, INFRAESTRUTURA E SERVIÇOS PÚBLICOS																																					
REVISÃO, ADEQUAÇÃO E ATUALIZAÇÃO DE PROJETO EXECUTIVO DE ENGENHARIA																																					
RODOVIA:	RO-010	SEGMENTO:	Estaca 136+0,00 à Estaca 1200+0,00																																		
TRECHO:	Estaca 136+0,00 (Urupá) – Estaca 2284+0,00 Rua Amapá (Mirante da Serra)	EXTENSAO:	21,28 km																																		
TÍTULO:	SEÇÕES TRANSVERSAIS DE TERRAPLENAGEM		LOTE: FOLHA: ESCALA:																																		
			01 ST-279 1:200																																		

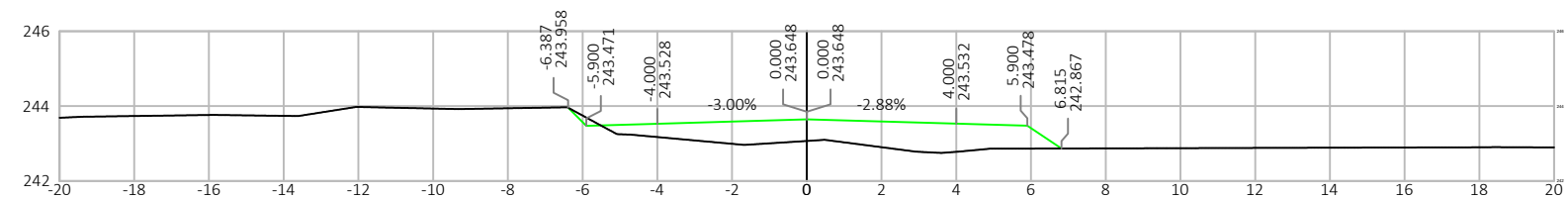


Nº.	DATA	APROVAÇÃO DO DER / RO	AUTORIA	APROVAÇÃO	DOCUMENTO	OBSERVAÇÕES:
						<div style="text-align: center;">  <p>CONVEXA</p> <p>PROJETOS E SERVIÇOS DE ENGENHARIA LTDA</p> </div> <div style="text-align: center; margin-top: 20px;">  <p>GOVERNO DE RONDÔNIA DEPARTAMENTO DE ESTRADAS, RODAGENS, INFRAESTRUTURA E SERVIÇOS PÚBLICOS</p> </div>

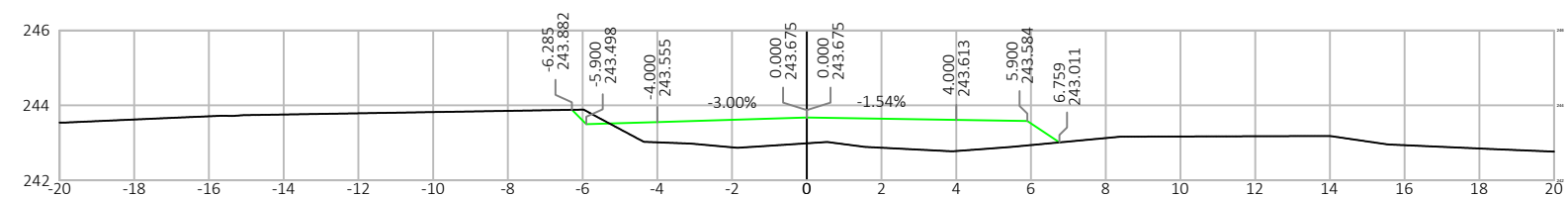
Estaca: 839+19.31





Estaca: 840+0.00

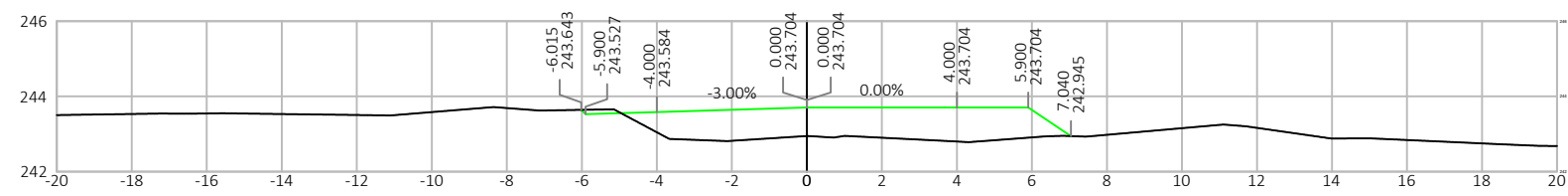


Estaca: 840+8.00

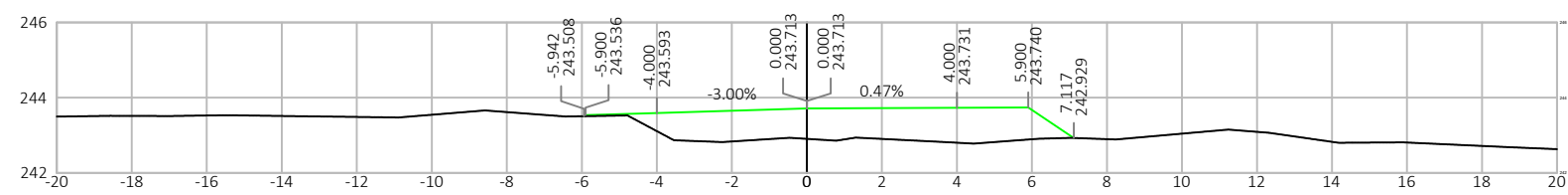


Nº.	DATA	APROVAÇÃO DO DER / RO	AUTORIA	APROVAÇÃO	DOCUMENTO	OBSERVAÇÕES:	 PROJETOS E SERVIÇOS DE ENGENHARIA LTDA	 GOVERNO DE RONDÔNIA DEPARTAMENTO DE ESTRADAS, RODAGENS, INFRAESTRUTURA E SERVIÇOS PÚBLICOS	GOVERNO DO ESTADO DE RONDÔNIA			
DEPARTAMENTO DE ESTRADAS, RODAGENS, INFRAESTRUTURA E SERVIÇOS PÚBLICOS												
REVISÃO, ADEQUAÇÃO E ATUALIZAÇÃO DE PROJETO EXECUTIVO DE ENGENHARIA												
RODOVIA:		RO-010		SEGMENTO:					Estaca 136+0,00 à Estaca 1200+0,00			
TRECHO:		Estaca 136+0,00 (Urupá) – Estaca 2284+0,00 Rua Amapá (Mirante da Serra)			EXTENSÃO:				21,28 km			
TÍTULO:		SEÇÕES TRANSVERSAIS DE TERRAPLENAGEM			LOTE:				01			
									FOLHA:		ST-281	
									ESCALA:		1:200	

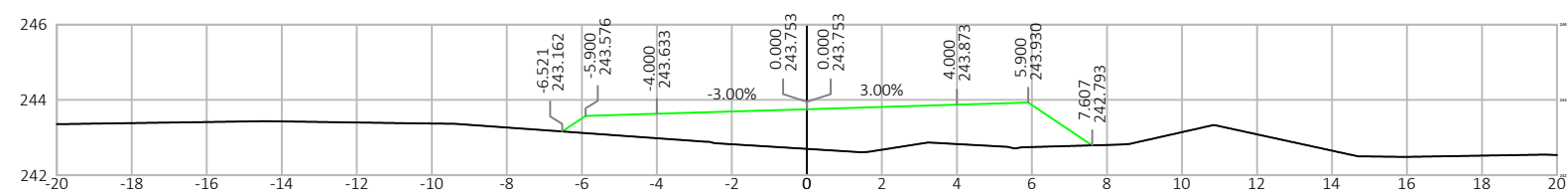
Estaca: 840+17.22





Estaca: 841+0.00

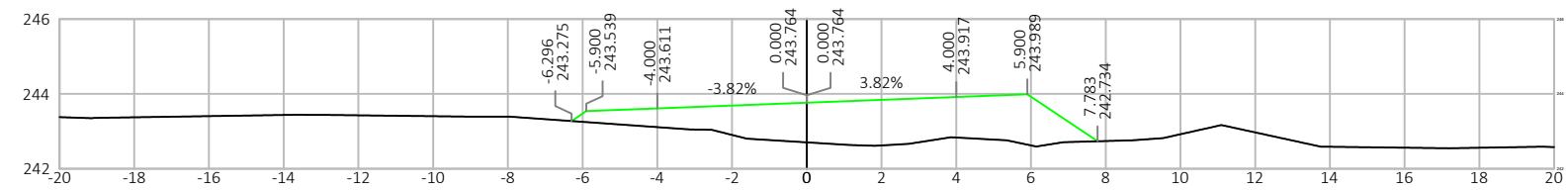


Estaca: 841+15.12

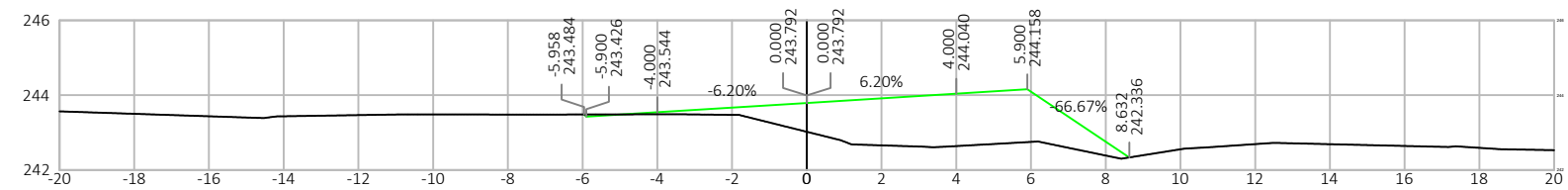


Nº.	DATA	APROVAÇÃO DO DER / RO	AUTORIA	APROVAÇÃO	DOCUMENTO	OBSERVAÇÕES:	 CONVEXA PROJETOS E SERVIÇOS DE ENGENHARIA LTDA	 GOVERNO DE RONDÔNIA DEPARTAMENTO DE ESTRADAS, RODAGENS, INFRAESTRUTURA E SERVIÇOS PÚBLICOS	GOVERNO DO ESTADO DE RONDÔNIA						
									DEPARTAMENTO DE ESTRADAS, RODAGENS, INFRAESTRUTURA E SERVIÇOS PÚBLICOS						
									REVISÃO, ADEQUAÇÃO E ATUALIZAÇÃO DE PROJETO EXECUTIVO DE ENGENHARIA						
									RODOVIA:	RO-010	SEGMENTO:	Estaca 136+0,00 à Estaca 1200+0,00			
									TRECHO:	Estaca 136+0,00 (Urupá) – Estaca 2284+0,00 Rua Amapá (Mirante da Serra)		EXTENSÃO:	21,28 km	LOTE:	01
									TÍTULO:	SEÇÕES TRANSVERSAIS DE TERRAPLENAGEM			FOLHA:	ST-282	
											ESCALA:	1:200			

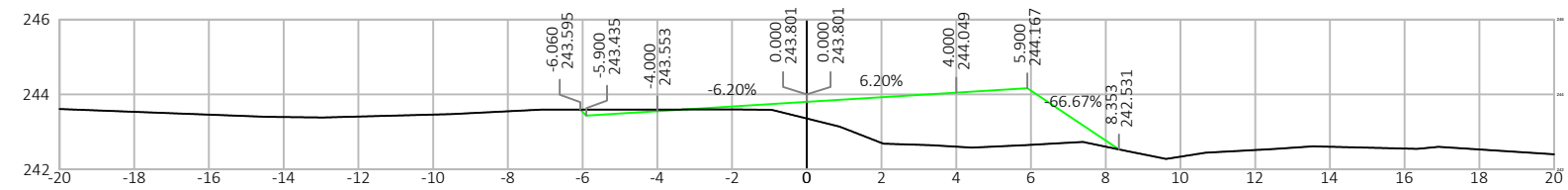
Estaca: 842+0.00





Estaca: 842+14.22



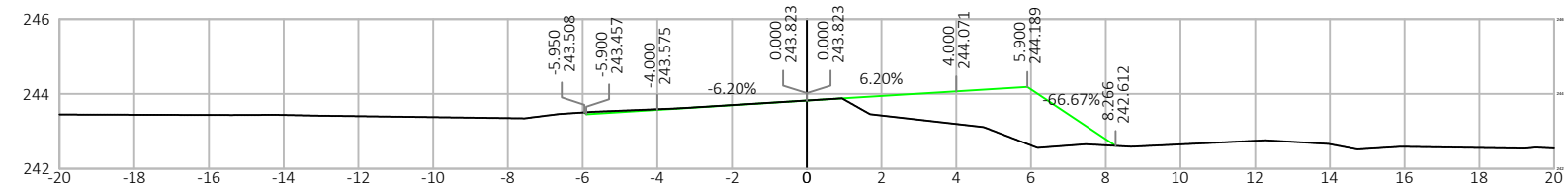
Estaca: 843+0.00



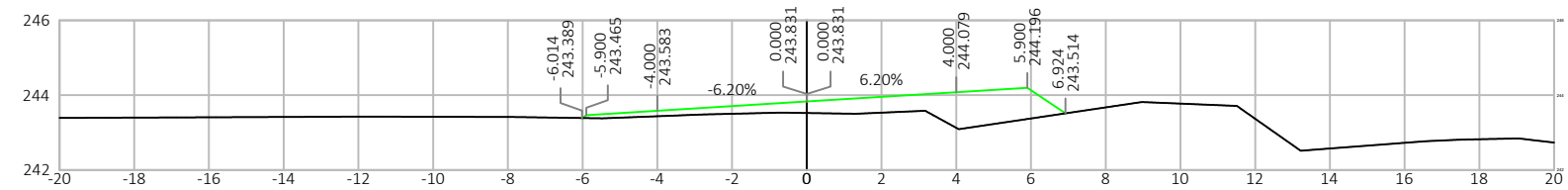
Nº.	DATA	APROVAÇÃO DO DER / RO	AUTORIA	APROVAÇÃO	DOCUMENTO	OBSERVAÇÕES:
						<div style="text-align: center;">  <p>CONVEXA</p> <p>PROJETOS E SERVIÇOS DE ENGENHARIA LTDA</p> </div> <div style="text-align: center;">  <p>GOVERNO DE RONDÔNIA DEPARTAMENTO DE ESTRADAS, RODAGENS, INFRAESTRUTURA E SERVIÇOS PÚBLICOS</p> </div>

GOVERNO DO ESTADO DE RONDÔNIA			
DEPARTAMENTO DE ESTRADAS, RODAGENS, INFRAESTRUTURA E SERVIÇOS PÚBLICOS			
REVISÃO, ADEQUAÇÃO E ATUALIZAÇÃO DE PROJETO EXECUTIVO DE ENGENHARIA			
RODOVIA:	RO-010	SÉGMENTO:	Estaca 136+0,00 à Estaca 1200+0,00
TRECHO:	Estaca 136+0,00 (Urupá) – Estaca 2284+0,00 Rua Amapá (Mirante da Serra)	EXTENSÃO:	21,28 km
		LOTE:	01
TÍTULO:		SEÇÕES TRANSVERSAIS DE TERRAPLENAGEM	
		FOLHA:	ST-283
		ESCALA:	1:200

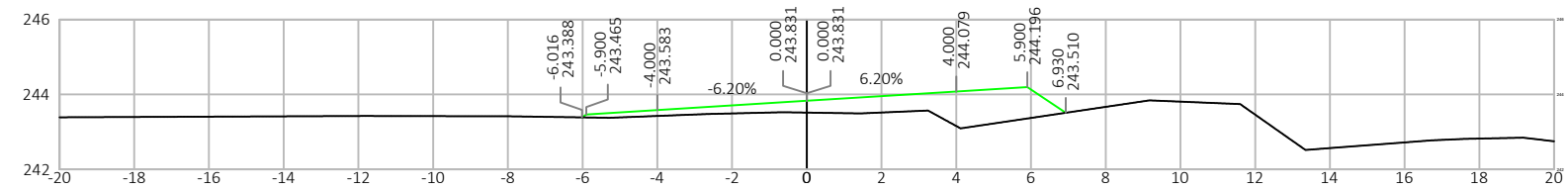
Estaca: 844+0.00





Estaca: 845+0.00

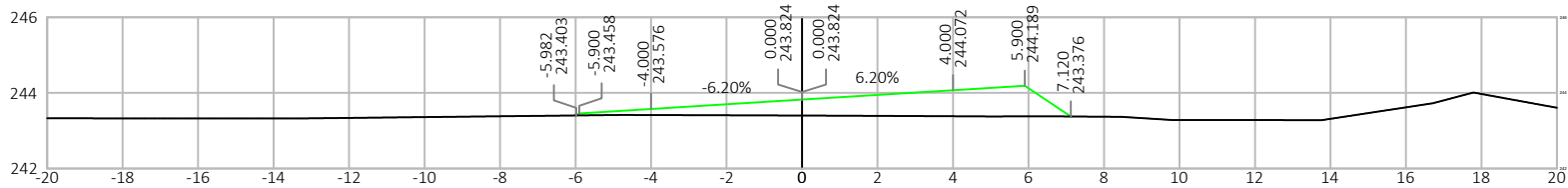


Estaca: 845+0.29

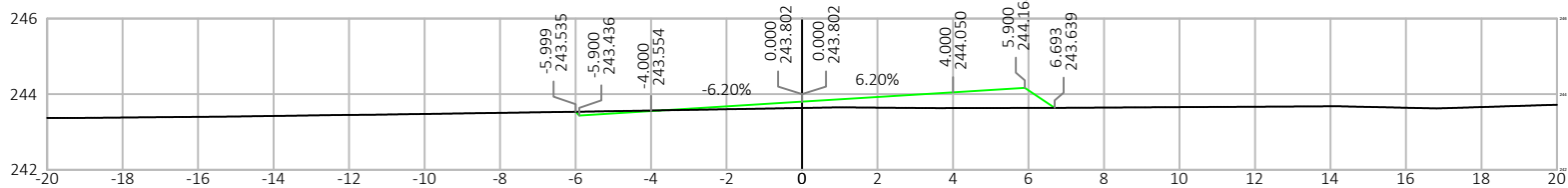


Nº.	DATA	APROVAÇÃO DO DER / RO	AUTORIA	APROVAÇÃO	DOCUMENTO	OBSERVAÇÕES:	 PROJETOS E SERVIÇOS DE ENGENHARIA LTDA	 GOVERNO DE RONDÔNIA DEPARTAMENTO DE ESTRADAS, RODAGENS, INFRAESTRUTURA E SERVIÇOS PÚBLICOS	<table><tr><th colspan="4">GOVERNO DO ESTADO DE RONDÔNIA</th></tr><tr><th colspan="4">DEPARTAMENTO DE ESTRADAS, RODAGENS, INFRAESTRUTURA E SERVIÇOS PÚBLICOS</th></tr><tr><th colspan="4">REVISÃO, ADEQUAÇÃO E ATUALIZAÇÃO DE PROJETO EXECUTIVO DE ENGENHARIA</th></tr><tr><td>RODOVIA:</td><td>RO-010</td><td>SEGMENTO:</td><td>Estaca 136+0,00 à Estaca 1200+0,00</td></tr><tr><td>TRECHO:</td><td>Estaca 136+0,00 (Urupá) – Estaca 2284+0,00 Rua Amapá (Mirante da Serra)</td><td>EXTENSÃO:</td><td>21,28 km</td></tr><tr><td colspan="2">TÍTULO:</td><td colspan="2">SEÇÕES TRANSVERSAIS DE TERRAPLENAGEM</td></tr><tr><td colspan="2"></td><td>LOTE:</td><td>01</td></tr><tr><td colspan="2"></td><td>FOLHA:</td><td>ST-284</td></tr><tr><td colspan="2"></td><td>ESCALA:</td><td>1:200</td></tr></table>	GOVERNO DO ESTADO DE RONDÔNIA				DEPARTAMENTO DE ESTRADAS, RODAGENS, INFRAESTRUTURA E SERVIÇOS PÚBLICOS				REVISÃO, ADEQUAÇÃO E ATUALIZAÇÃO DE PROJETO EXECUTIVO DE ENGENHARIA				RODOVIA:	RO-010	SEGMENTO:	Estaca 136+0,00 à Estaca 1200+0,00	TRECHO:	Estaca 136+0,00 (Urupá) – Estaca 2284+0,00 Rua Amapá (Mirante da Serra)	EXTENSÃO:	21,28 km	TÍTULO:		SEÇÕES TRANSVERSAIS DE TERRAPLENAGEM				LOTE:	01			FOLHA:	ST-284			ESCALA:	1:200
GOVERNO DO ESTADO DE RONDÔNIA																																													
DEPARTAMENTO DE ESTRADAS, RODAGENS, INFRAESTRUTURA E SERVIÇOS PÚBLICOS																																													
REVISÃO, ADEQUAÇÃO E ATUALIZAÇÃO DE PROJETO EXECUTIVO DE ENGENHARIA																																													
RODOVIA:	RO-010	SEGMENTO:	Estaca 136+0,00 à Estaca 1200+0,00																																										
TRECHO:	Estaca 136+0,00 (Urupá) – Estaca 2284+0,00 Rua Amapá (Mirante da Serra)	EXTENSÃO:	21,28 km																																										
TÍTULO:		SEÇÕES TRANSVERSAIS DE TERRAPLENAGEM																																											
		LOTE:	01																																										
		FOLHA:	ST-284																																										
		ESCALA:	1:200																																										

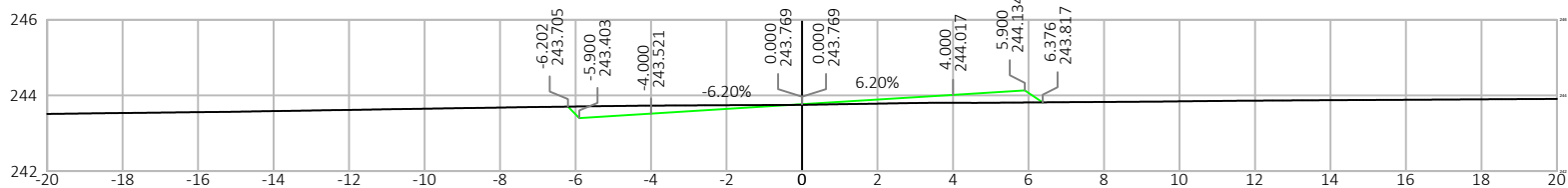
Estaca: 846+0.00





Estaca: 847+0.00

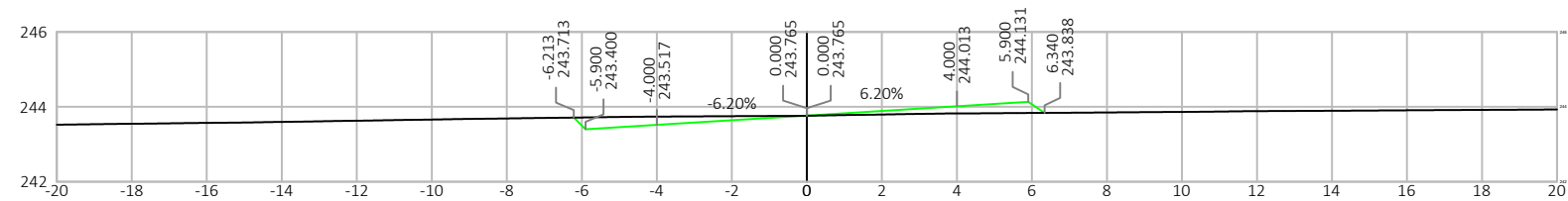


Estaca: 847+18.60

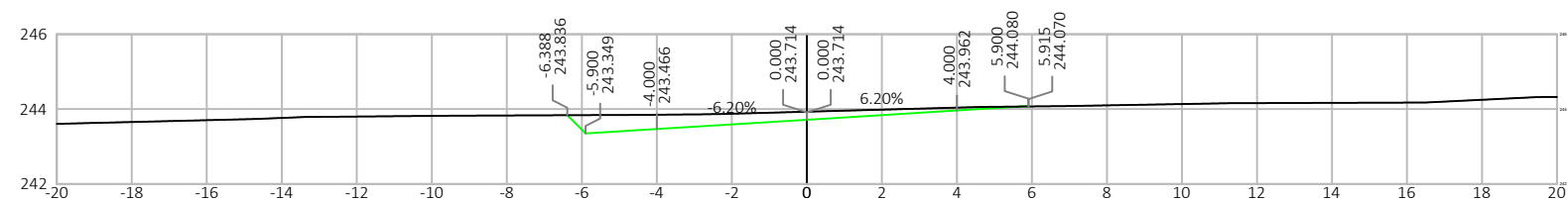


Nº.	DATA	APROVAÇÃO DO DER / RO	AUTORIA	APROVAÇÃO	DOCUMENTO	OBSERVAÇÕES:	 CONVEXA PROJETOS E SERVIÇOS DE ENGENHARIA LTDA	 GOVERNO DE RONDÔNIA DEPARTAMENTO DE ESTRADAS, RODAGENS, INFRAESTRUTURA E SERVIÇOS PÚBLICOS	GOVERNO DO ESTADO DE RONDÔNIA						
									DEPARTAMENTO DE ESTRADAS, RODAGENS, INFRAESTRUTURA E SERVIÇOS PÚBLICOS						
									REVISÃO, ADEQUAÇÃO E ATUALIZAÇÃO DE PROJETO EXECUTIVO DE ENGENHARIA						
									RODOVIA:	RO-010	SEGMENTO:	Estaca 136+0,00 à Estaca 1200+0,00			
									TRECHO:	Estaca 136+0,00 (Urupá) – Estaca 2284+0,00 Rua Amapá (Mirante da Serra)		EXTENSÃO:	21,28 km	LOTE:	01
									TÍTULO:	SEÇÕES TRANSVERSAIS DE TERRAPLENAGEM				FOLHA:	ST-285
												ESCALA:	1:200		

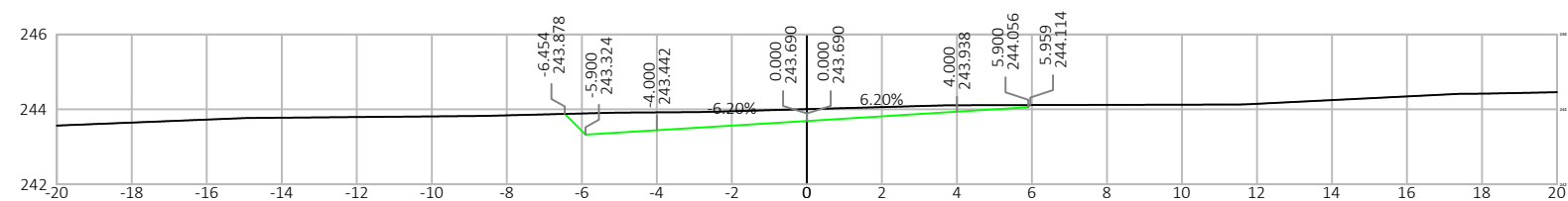
Estaca: 848+0.00





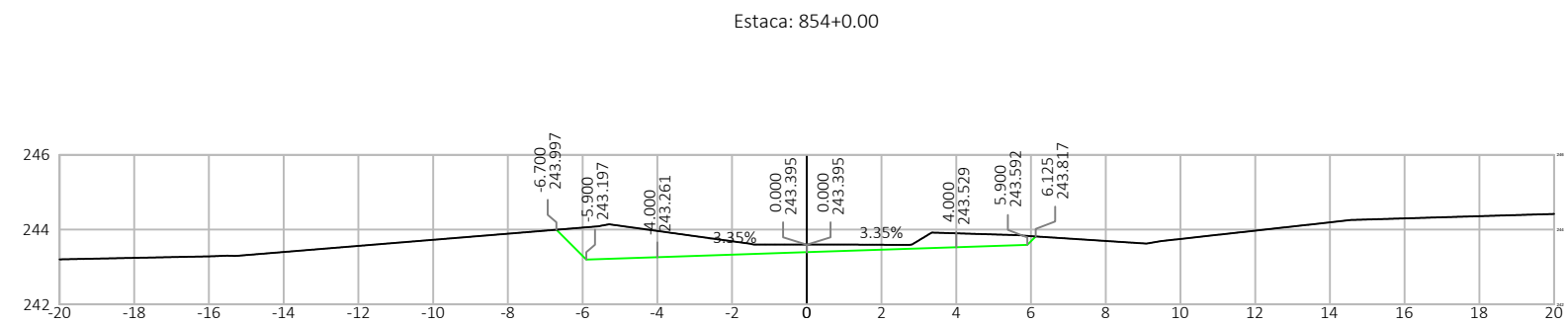
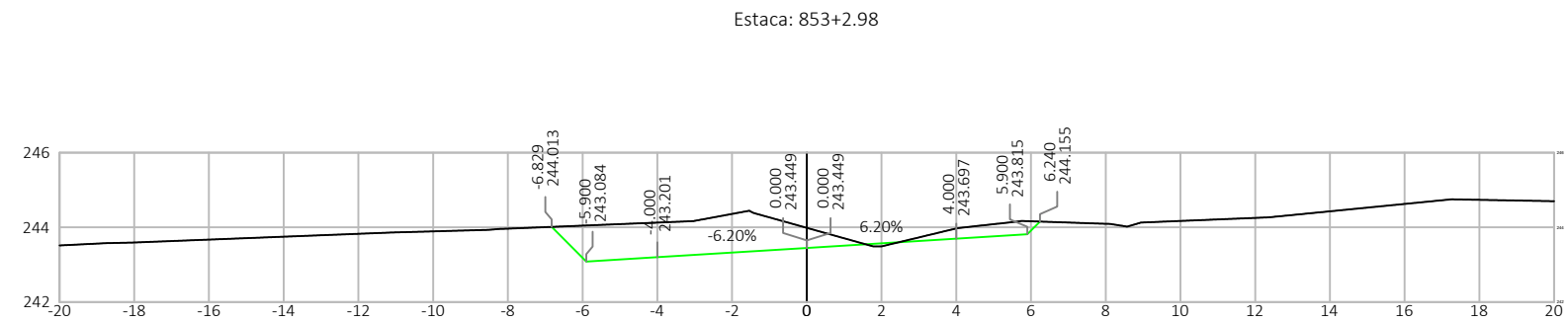
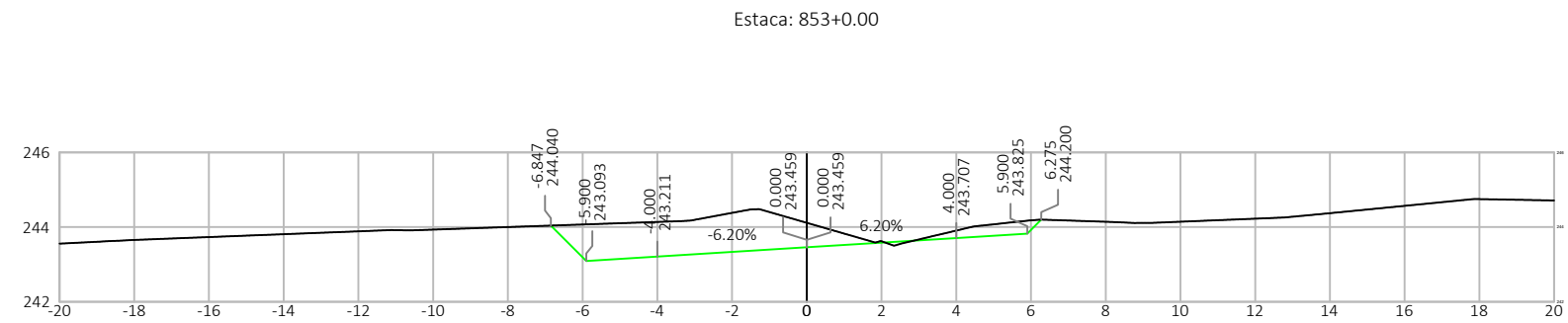
Estaca: 849+0.00





Estaca: 849+8.00

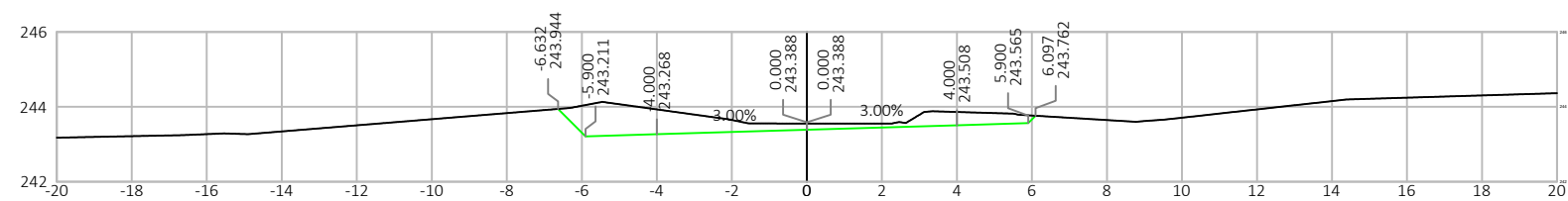


Nº.	DATA	APROVAÇÃO DO DER / RO	AUTORIA	APROVAÇÃO	DOCUMENTO	OBSERVAÇÕES:	<div> PROJETOS E SERVIÇOS DE ENGENHARIA LTDA</div> <div> GOVERNO DE RONDÔNIA DEPARTAMENTO DE ESTRADAS, RODAGENS, INFRAESTRUTURA E SERVIÇOS PÚBLICOS</div>	GOVERNO DO ESTADO DE RONDÔNIA			
								DEPARTAMENTO DE ESTRADAS, RODAGENS, INFRAESTRUTURA E SERVIÇOS PÚBLICOS			
								REVISÃO, ADEQUAÇÃO E ATUALIZAÇÃO DE PROJETO EXECUTIVO DE ENGENHARIA			
								RODOVIA: RO-010	SEGMENTO: Estaca 136+0,00 à Estaca 1200+0,00	EXTENSÃO: 21,28 km	LOTE: 01
								TRECHO: Estaca 136+0,00 (Urupá) – Estaca 2284+0,00 Rua Amapá (Mirante da Serra)			
								TÍTULO: SEÇÕES TRANSVERSAIS DE TERRAPLENAGEM			
										FOLHA: ST-286	ESCALA: 1:200

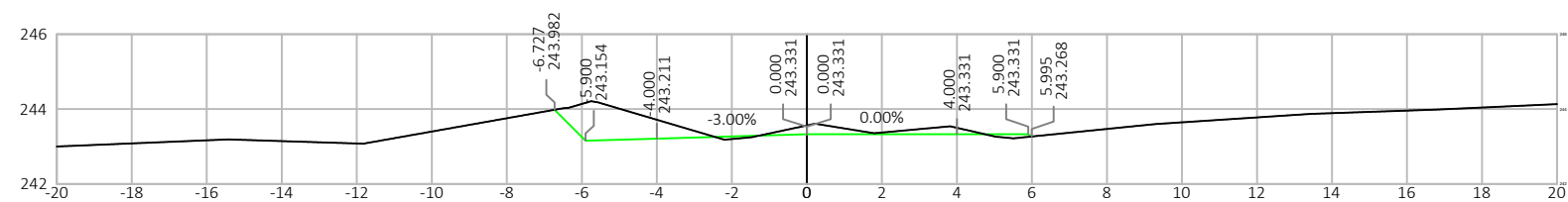


Nº.	DATA	APROVAÇÃO DO DER / RO	AUTORIA	APROVAÇÃO	DOCUMENTO	OBSERVAÇÕES:
						<div style="display: flex; justify-content: space-around; align-items: center;">   <div style="text-align: right;"> <p>GOVERNO DO ESTADO DE RONDÔNIA</p> <p>DEPARTAMENTO DE ESTRADAS, RODAGENS, INFRAESTRUTURA E SERVIÇOS PÚBLICOS</p> <p>REVISÃO, ADEQUAÇÃO E ATUALIZAÇÃO DE PROJETO EXECUTIVO DE ENGENHARIA</p> <p>RODOVIA: RO-010 SEGMENTO: Estaca 136+0,00 à Estaca 1200+0,00</p> <p>TRECHO: Estaca 136+0,00 (Urupá) – Estaca 2284+0,00 Rua Amapá (Mirante da Serra) EXTENSÃO: 21,28 km LOTE: 01</p> <p>TÍTULO: SEÇÕES TRANSVERSAIS DE TERRAPLENAGEM FOLHA: ST-288</p> <p>ESCALA: 1:200</p> </div> </div>

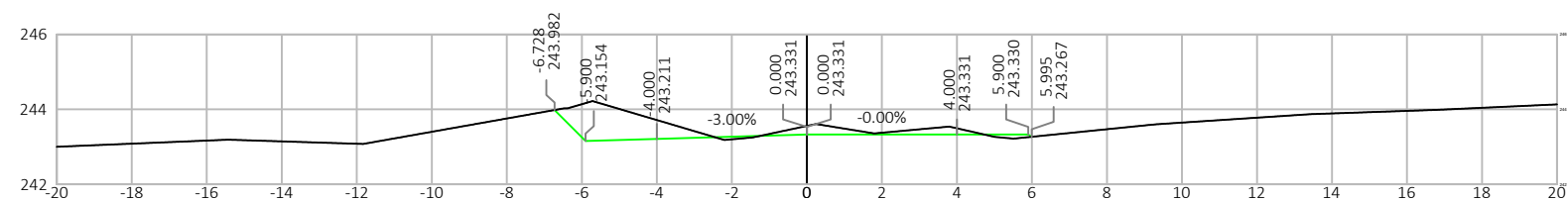
Estaca: 854+2.08





Estaca: 854+19.98

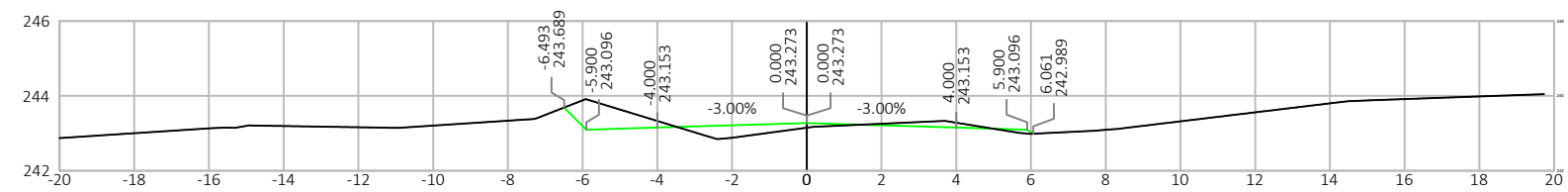


Estaca: 855+0.00

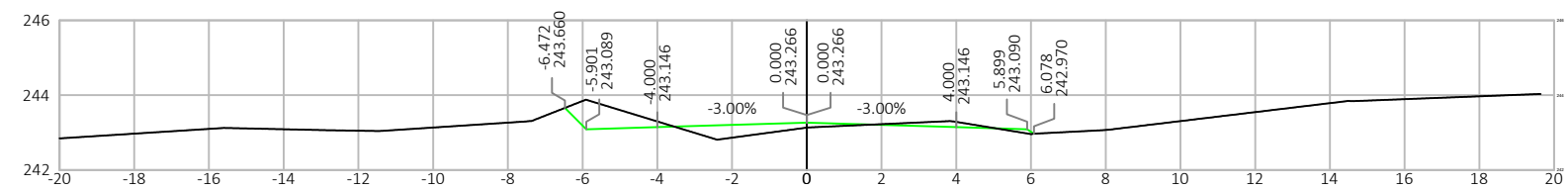


Nº.	DATA	APROVAÇÃO DO DER / RO	AUTORIA	APROVAÇÃO	DOCUMENTO	OBSERVAÇÕES:	 CONVEXA PROJETOS E SERVIÇOS DE ENGENHARIA LTDA	 GOVERNO DE RONDÔNIA DEPARTAMENTO DE ESTRADAS, RODAGENS, INFRAESTRUTURA E SERVIÇOS PÚBLICOS	GOVERNO DO ESTADO DE RONDÔNIA			
DEPARTAMENTO DE ESTRADAS, RODAGENS, INFRAESTRUTURA E SERVIÇOS PÚBLICOS												
REVISÃO, ADEQUAÇÃO E ATUALIZAÇÃO DE PROJETO EXECUTIVO DE ENGENHARIA												
RODOVIA:		RO-010		SEGMENTO:					Estaca 136+0,00 à Estaca 1200+0,00			
TRECHO:		Estaca 136+0,00 (Urupá) – Estaca 2284+0,00 Rua Amapá (Mirante da Serra)		EXTENSÃO:					21,28 km		LOTE: 01	
TÍTULO:								SEÇÕES TRANSVERSAIS DE TERRAPLENAGEM		FOLHA: ST-289		
										ESCALA: 1:200		

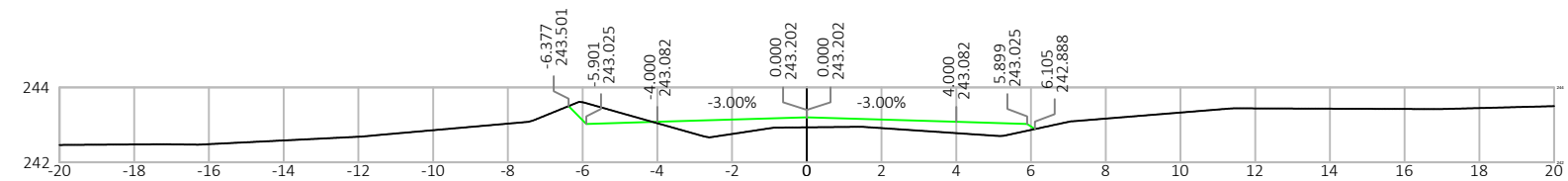
Estaca: 855+17.89





Estaca: 856+0.00

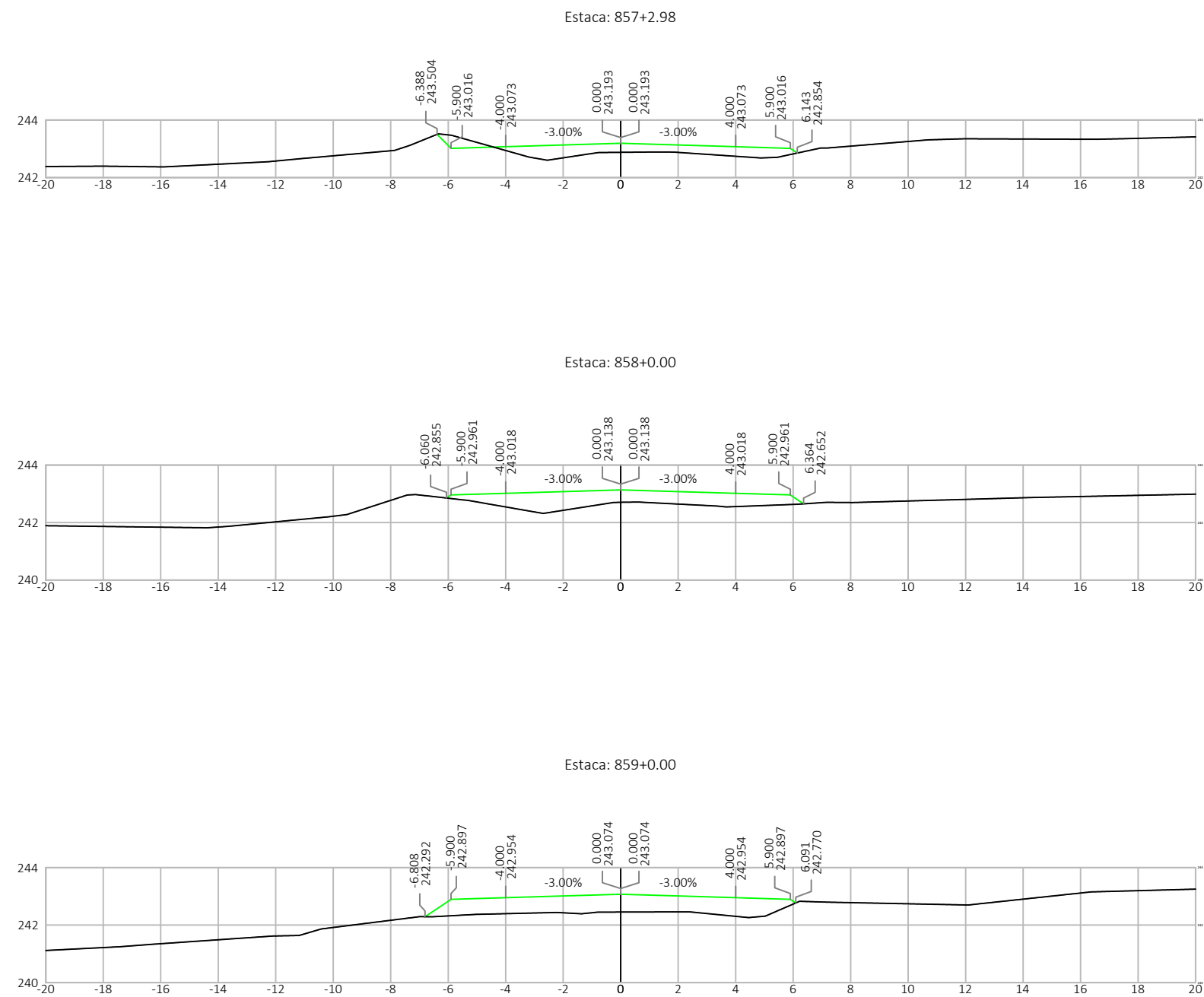




Estaca: 857+0.00

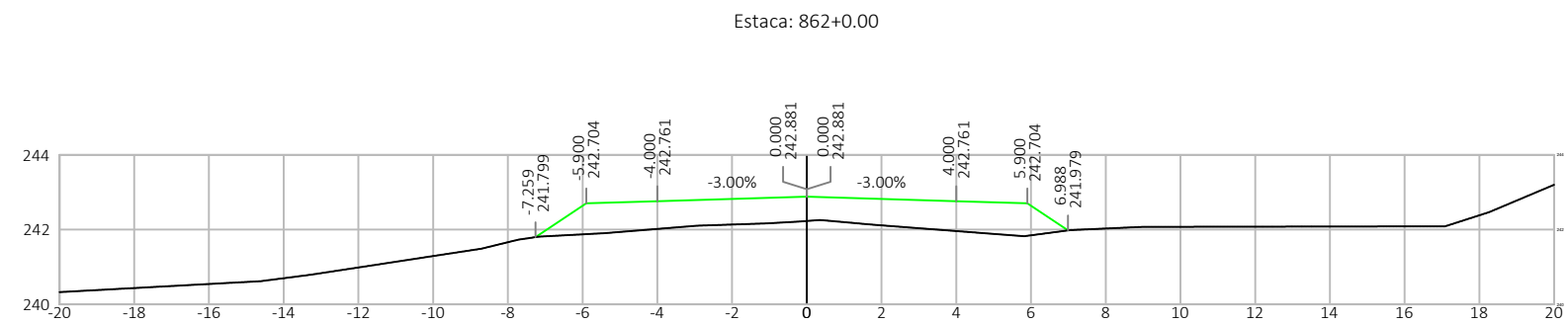
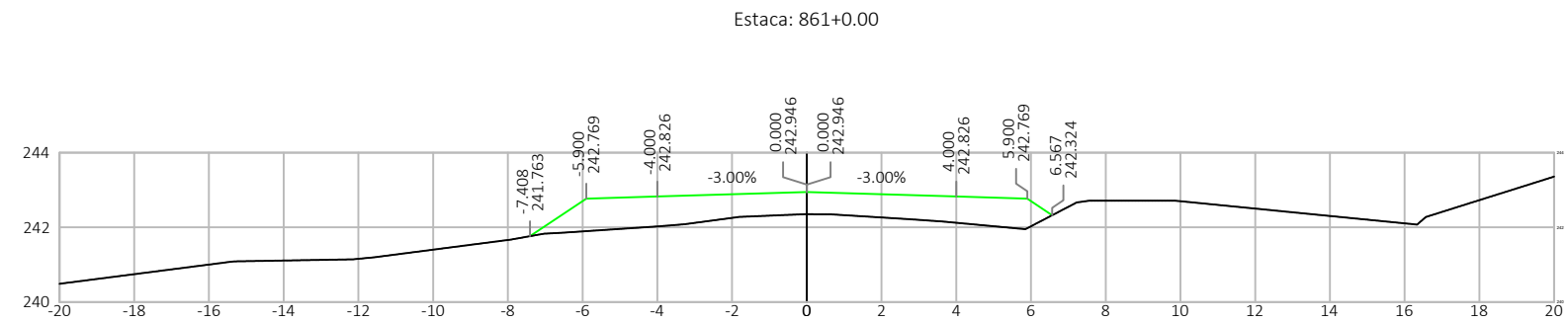
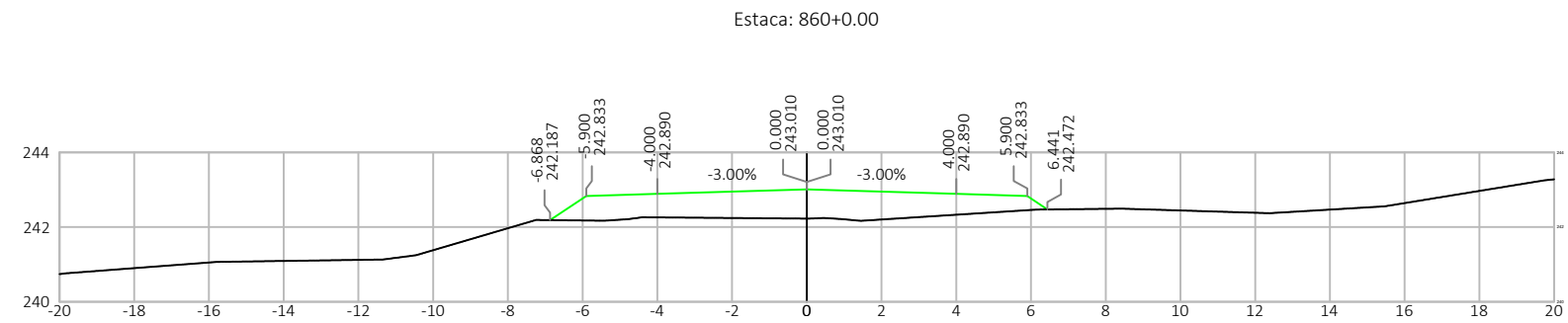




Nº.	DATA	APROVAÇÃO DO DER / RO	AUTORIA	APROVAÇÃO	DOCUMENTO	OBSERVAÇÕES:
						<div style="text-align: center;">  <p>CONVEXA</p> <p>PROJETOS E SERVIÇOS DE ENGENHARIA LTDA</p> </div> <div style="text-align: center;">  <p>GOVERNO DE RONDÔNIA DEPARTAMENTO DE ESTRADAS, RODAGENS, INFRAESTRUTURA E SERVIÇOS PÚBLICOS</p> </div>

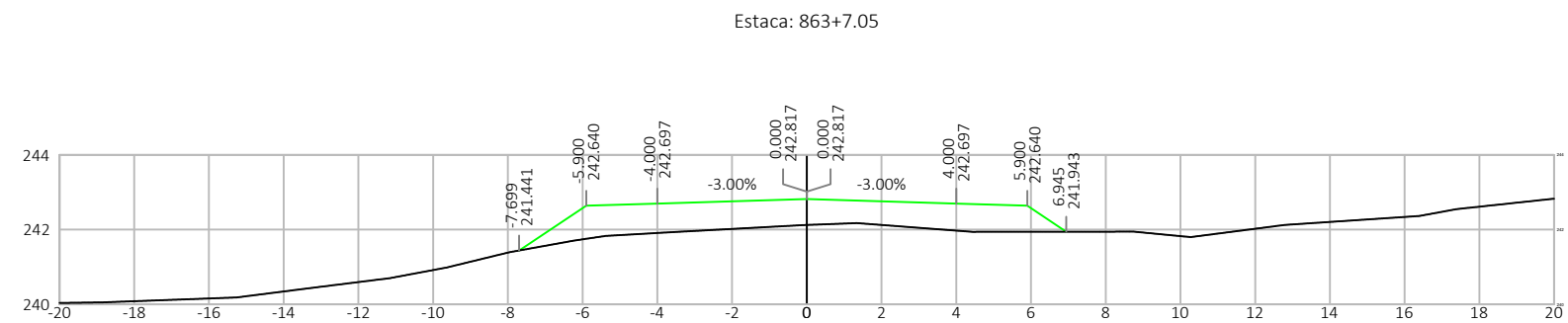
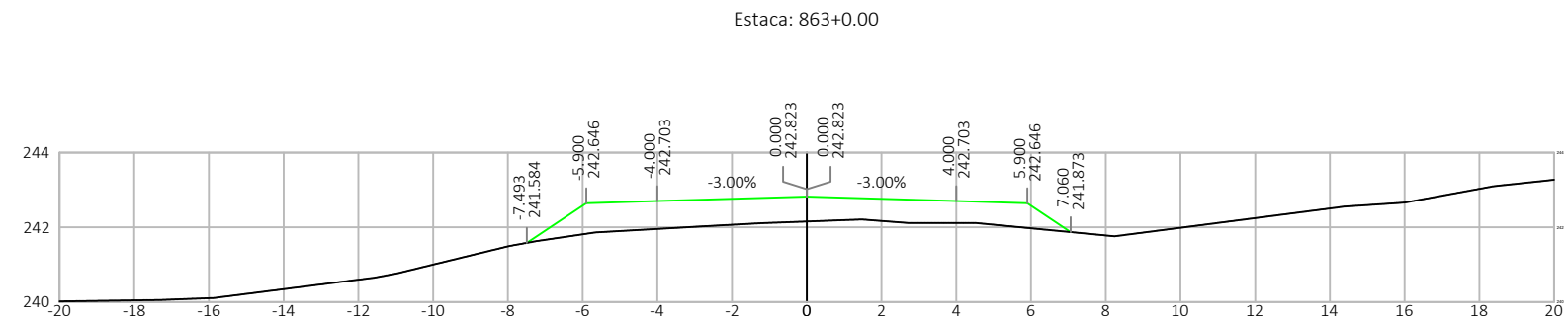
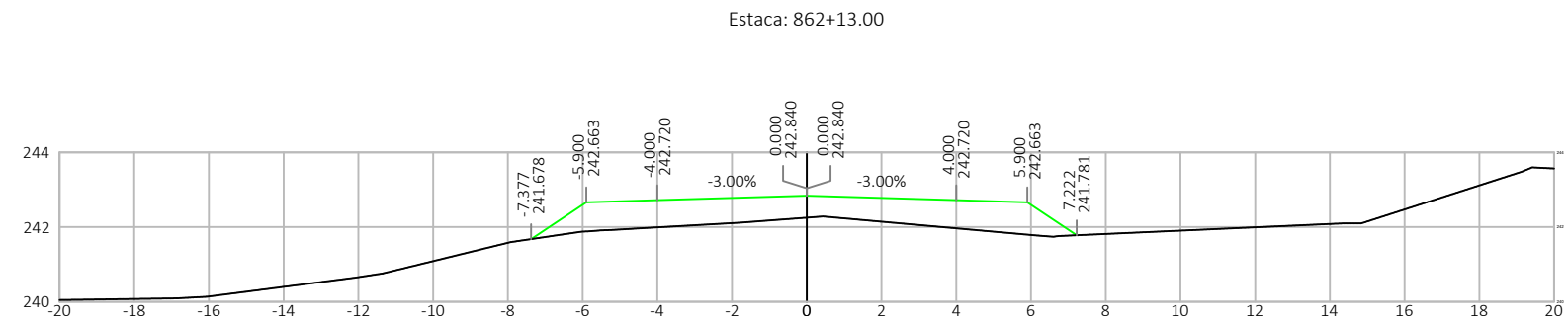
GOVERNO DO ESTADO DE RONDÔNIA			
DEPARTAMENTO DE ESTRADAS, RODAGENS, INFRAESTRUTURA E SERVIÇOS PÚBLICOS			
REVISÃO, ADEQUAÇÃO E ATUALIZAÇÃO DE PROJETO EXECUTIVO DE ENGENHARIA			
RODOVIA:	RO-010	SÉGMENTO:	Estaca 136+0,00 à Estaca 1200+0,00
TRECHO:	Estaca 136+0,00 (Urupá) – Estaca 2284+0,00 Rua Amapá (Mirante da Serra)	EXTENSÃO:	21,28 km
		LOTE:	01
TÍTULO:		SEÇÕES TRANSVERSAIS DE TERRAPLENAGEM	
		FOLHA:	ST-290
		ESCALA:	1:200





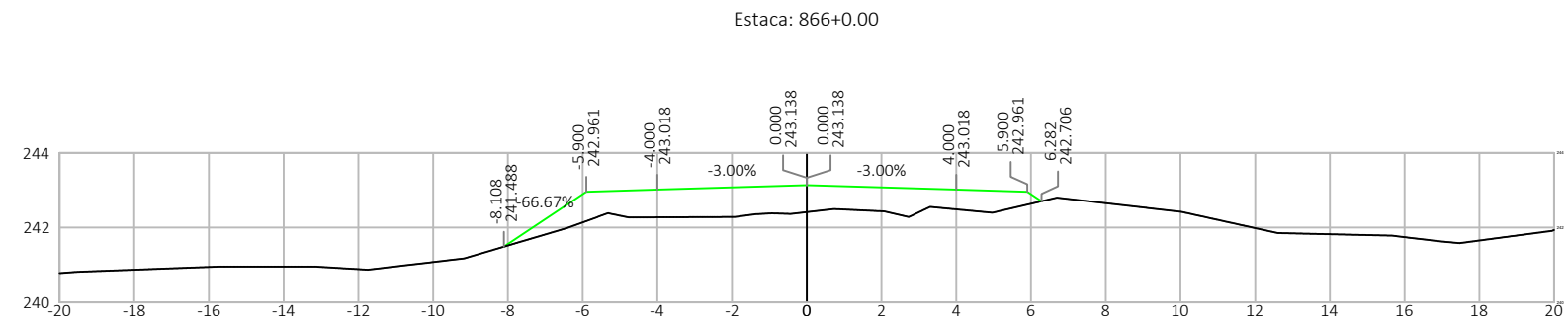
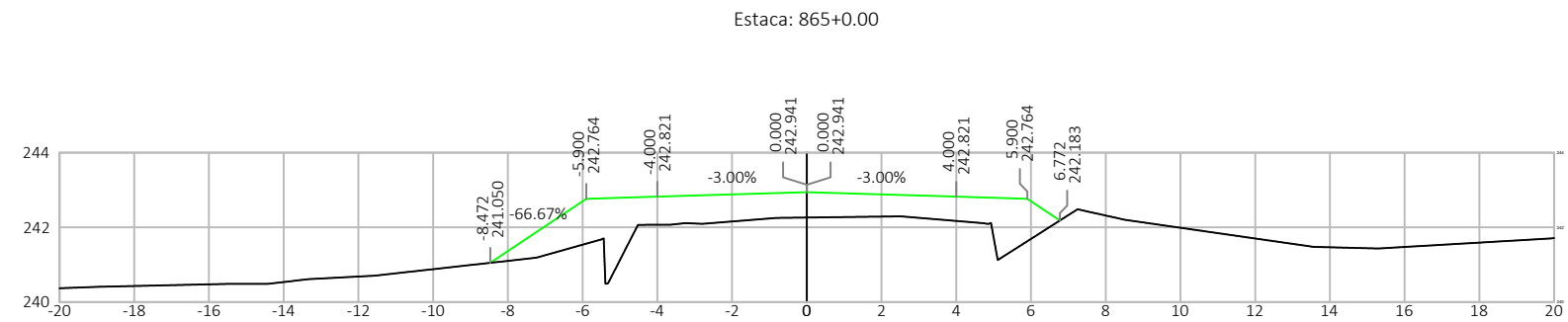
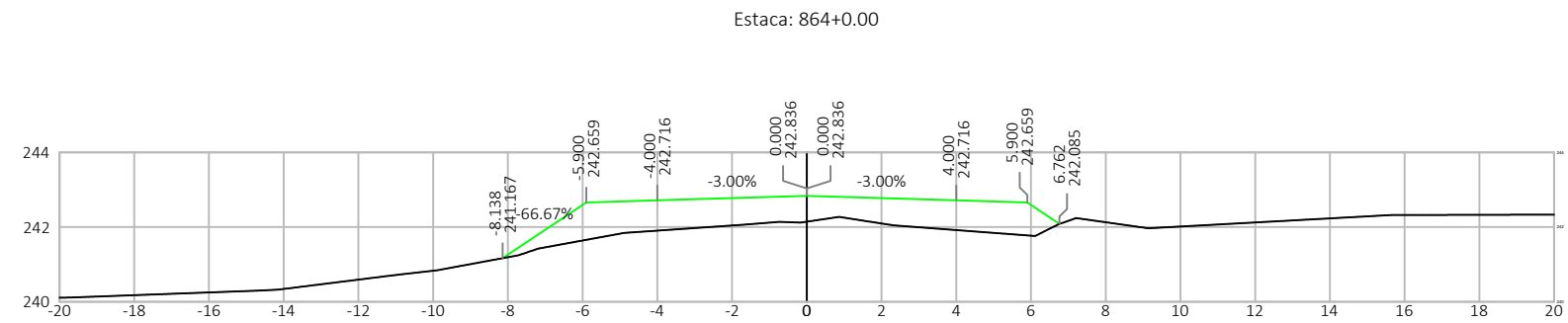
Nº.	DATA	APROVAÇÃO DO DER / RO	AUTORIA	APROVAÇÃO	DOCUMENTO	OBSERVAÇÕES:	 PROJETOS E SERVIÇOS DE ENGENHARIA LTDA	 GOVERNO DE RONDÔNIA DEPARTAMENTO DE ESTRADAS, RODAGENS, INFRAESTRUTURA E SERVIÇOS PÚBLICOS	GOVERNO DO ESTADO DE RONDÔNIA				
DEPARTAMENTO DE ESTRADAS, RODAGENS, INFRAESTRUTURA E SERVIÇOS PÚBLICOS													
REVISÃO, ADEQUAÇÃO E ATUALIZAÇÃO DE PROJETO EXECUTIVO DE ENGENHARIA													
RODOVIA:		RO-010		SEGMENTO:					Estaca 136+0,00 à Estaca 1200+0,00				
TRECHO:		Estaca 136+0,00 (Urupá) – Estaca 2284+0,00 Rua Amapá (Mirante da Serra)			EXTENSÃO:				21,28 km		LOTE:	01	
TÍTULO:		SEÇÕES TRANSVERSAIS DE TERRAPLENAGEM							FOLHA:	ST-291			
									ESCALA:	1:200			





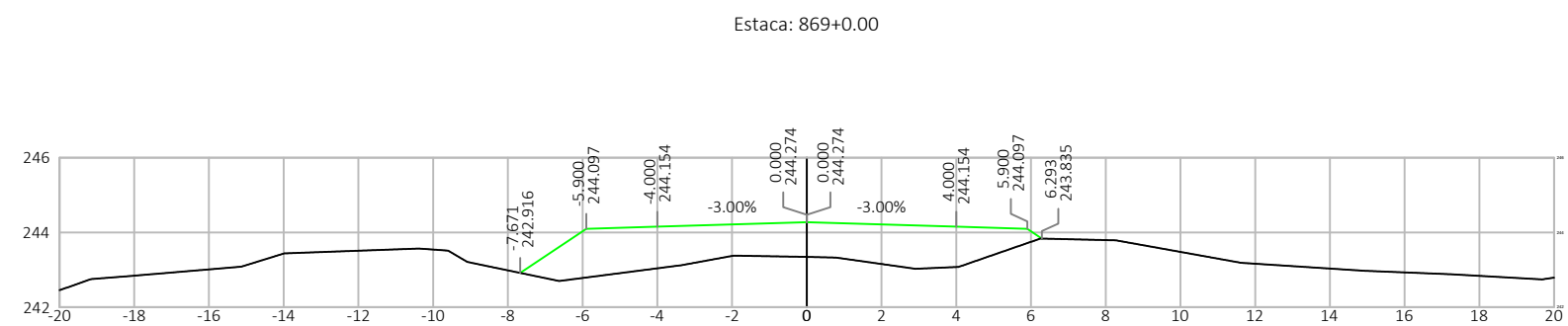
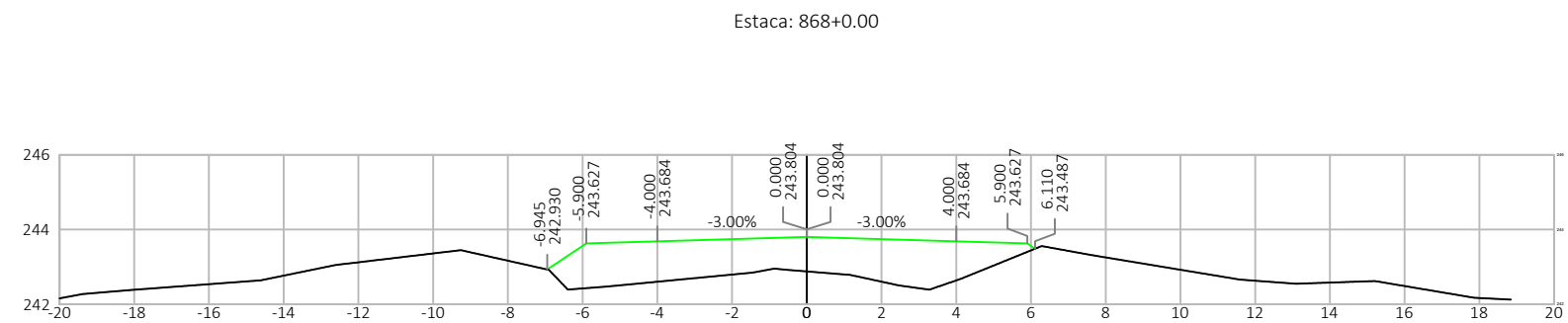
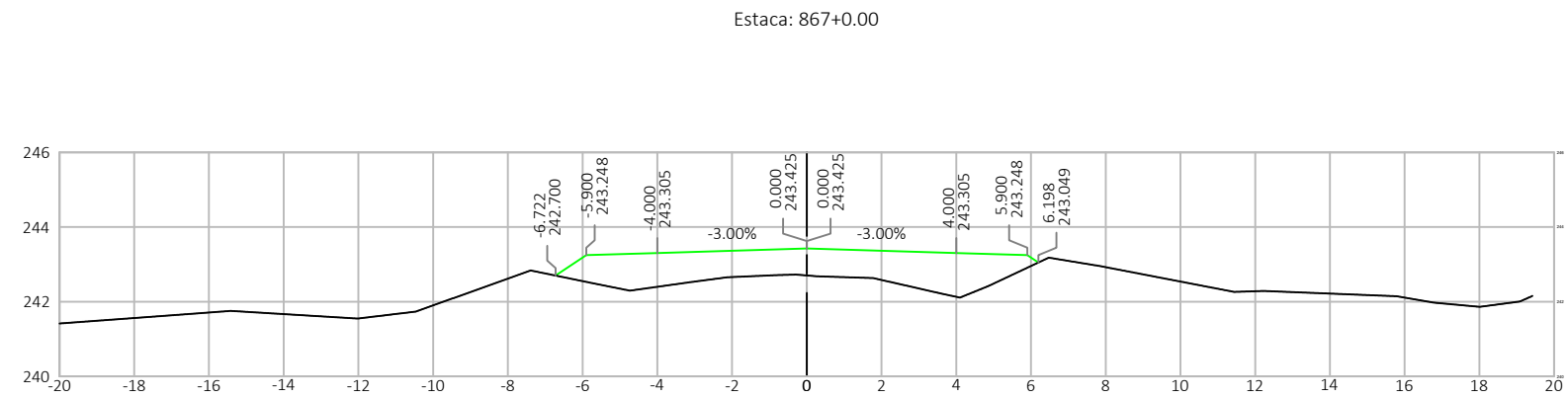
Nº.	DATA	APROVAÇÃO DO DER / RO	AUTORIA	APROVAÇÃO	DOCUMENTO	OBSERVAÇÕES:	 PROJETOS E SERVIÇOS DE ENGENHARIA LTDA	 GOVERNO DE RONDÔNIA DEPARTAMENTO DE ESTRADAS, RODAGENS, INFRAESTRUTURA E SERVIÇOS PÚBLICOS	GOVERNO DO ESTADO DE RONDÔNIA						
									DEPARTAMENTO DE ESTRADAS, RODAGENS, INFRAESTRUTURA E SERVIÇOS PÚBLICOS						
									REVISÃO, ADEQUAÇÃO E ATUALIZAÇÃO DE PROJETO EXECUTIVO DE ENGENHARIA						
									RODOVIA:	RO-010	SEGMENTO:	Estaca 136+0,00 à Estaca 1200+0,00			
									TRECHO:	Estaca 136+0,00 (Urupá) – Estaca 2284+0,00 Rua Amapá (Mirante da Serra)		EXTENSÃO:	21,28 km	LOTE:	01
									TÍTULO:	SEÇÕES TRANSVERSAIS DE TERRAPLENAGEM			FOLHA:	ST-292	
										ESCALA:	1:200				





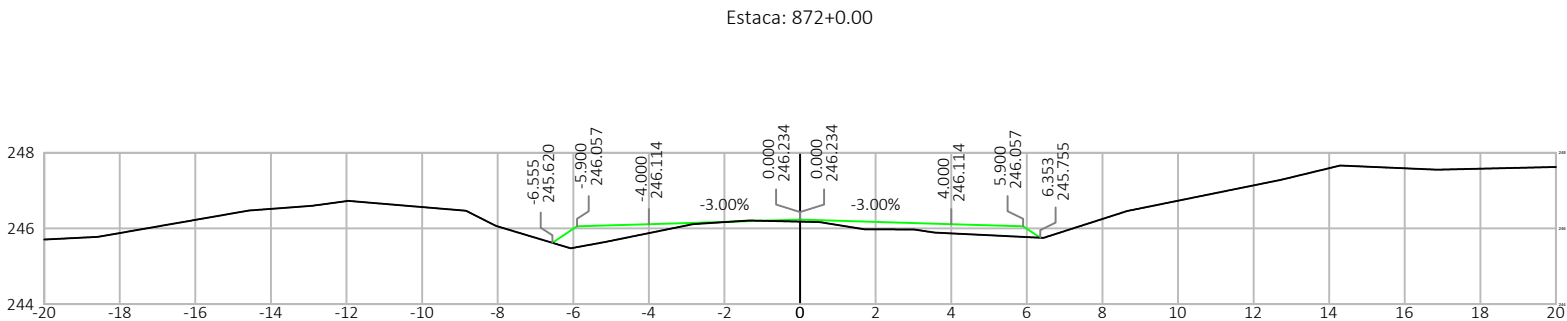
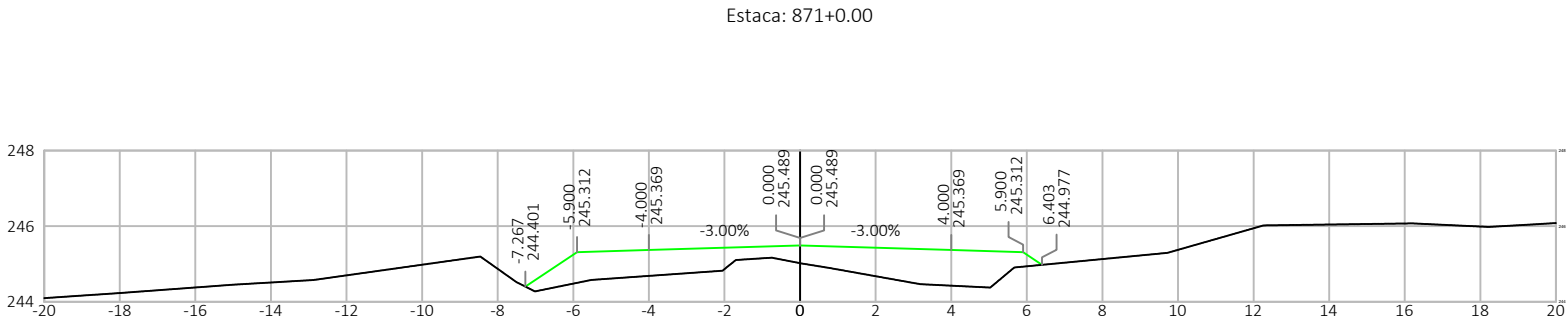
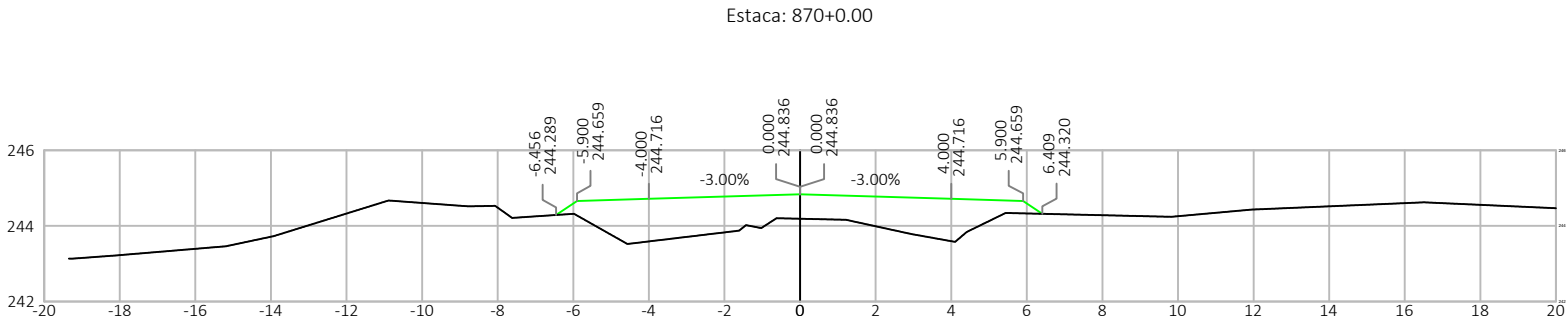
Nº.	DATA	APROVAÇÃO DO DER / RO	AUTORIA	APROVAÇÃO	DOCUMENTO	OBSERVAÇÕES:	 		GOVERNO DO ESTADO DE RONDÔNIA DEPARTAMENTO DE ESTRADAS, RODAGENS, INFRAESTRUTURA E SERVIÇOS PÚBLICOS REVISÃO, ADEQUAÇÃO E ATUALIZAÇÃO DE PROJETO EXECUTIVO DE ENGENHARIA		
								RODOVIA: RO-010	SEGMENTO: Estaca 136+0,00 à Estaca 1200+0,00		
								TRECHO: Estaca 136+0,00 (Urupá) – Estaca 2284+0,00 Rua Amapá (Mirante da Serra)	EXTENSÃO: 21,28 km	LOTE: 01	
								TÍTULO: SEÇÕES TRANSVERSAIS DE TERRAPLENAGEM		FOLHA: ST-293	
										ESCALA: 1:200	





Nº.	DATA	APROVAÇÃO DO DER / RO	AUTORIA	APROVAÇÃO	DOCUMENTO	OBSERVAÇÕES:	 PROJETOS E SERVIÇOS DE ENGENHARIA LTDA	 GOVERNO DE RONDÔNIA DEPARTAMENTO DE ESTRADAS, RODAGENS, INFRAESTRUTURA E SERVIÇOS PÚBLICOS	GOVERNO DO ESTADO DE RONDÔNIA				
									DEPARTAMENTO DE ESTRADAS, RODAGENS, INFRAESTRUTURA E SERVIÇOS PÚBLICOS				
									REVISÃO, ADEQUAÇÃO E ATUALIZAÇÃO DE PROJETO EXECUTIVO DE ENGENHARIA				
									RODOVIA: RO-010 SEGMENTO: Estaca 136+0,00 à Estaca 1200+0,00				
									TRECHO: Estaca 136+0,00 (Urupá) – Estaca 2284+0,00 Rua Amapá (Mirante da Serra)			EXTENSÃO: 21,28 km	LOTE: 01
									TÍTULO: SEÇÕES TRANSVERSAIS DE TERRAPLENAGEM			FOLHA: ST-294	ESCALA: 1:200

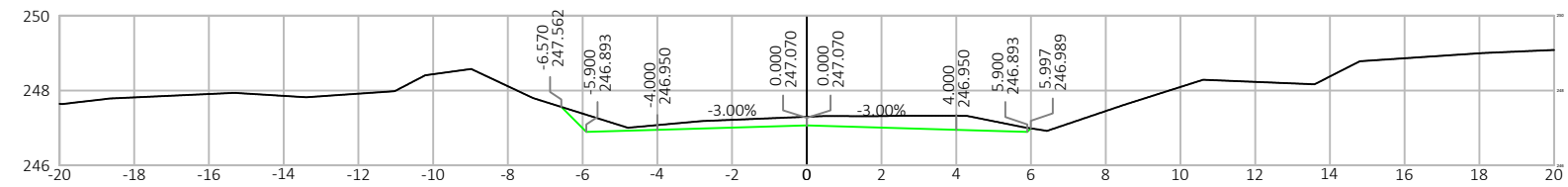


Nº.	DATA	APROVAÇÃO DO DER / RO	AUTORIA	APROVAÇÃO	DOCUMENTO	OBSERVAÇÕES:	 PROJETOS E SERVIÇOS DE ENGENHARIA LTDA	 GOVERNO DE RONDÔNIA DEPARTAMENTO DE ESTRADAS, RODAGENS, INFRAESTRUTURA E SERVIÇOS PÚBLICOS	<table><tr><th colspan="4">GOVERNO DO ESTADO DE RONDÔNIA</th></tr><tr><th colspan="4">DEPARTAMENTO DE ESTRADAS, RODAGENS, INFRAESTRUTURA E SERVIÇOS PÚBLICOS</th></tr><tr><th colspan="4">REVISÃO, ADEQUAÇÃO E ATUALIZAÇÃO DE PROJETO EXECUTIVO DE ENGENHARIA</th></tr><tr><td colspan="2">RODOVIA:</td><td>RO-010</td><td colspan="2">SEGMTO:</td><td>Estaca 136+0,00 à Estaca 1200+0,00</td></tr><tr><td colspan="3">TRECHO:</td><td>Estaca 136+0,00 (Urupá) – Estaca 2284+0,00 Rua Amapá (Mirante da Serra)</td><td>EXTENSÃO:</td><td>21,28 km</td><td>LOTE:</td><td>01</td></tr><tr><td colspan="6">TÍTULO:</td><td colspan="2">SEÇÕES TRANSVERSAIS DE TERRAPLENAGEM</td><td>FOLHA:</td><td>ST-295</td></tr><tr><td colspan="6"></td><td colspan="2"></td><td>ESCALA:</td><td>1:200</td></tr></table>	GOVERNO DO ESTADO DE RONDÔNIA				DEPARTAMENTO DE ESTRADAS, RODAGENS, INFRAESTRUTURA E SERVIÇOS PÚBLICOS				REVISÃO, ADEQUAÇÃO E ATUALIZAÇÃO DE PROJETO EXECUTIVO DE ENGENHARIA				RODOVIA:		RO-010	SEGMTO:		Estaca 136+0,00 à Estaca 1200+0,00	TRECHO:			Estaca 136+0,00 (Urupá) – Estaca 2284+0,00 Rua Amapá (Mirante da Serra)	EXTENSÃO:	21,28 km	LOTE:	01	TÍTULO:						SEÇÕES TRANSVERSAIS DE TERRAPLENAGEM		FOLHA:	ST-295									ESCALA:	1:200
GOVERNO DO ESTADO DE RONDÔNIA																																																							
DEPARTAMENTO DE ESTRADAS, RODAGENS, INFRAESTRUTURA E SERVIÇOS PÚBLICOS																																																							
REVISÃO, ADEQUAÇÃO E ATUALIZAÇÃO DE PROJETO EXECUTIVO DE ENGENHARIA																																																							
RODOVIA:		RO-010	SEGMTO:		Estaca 136+0,00 à Estaca 1200+0,00																																																		
TRECHO:			Estaca 136+0,00 (Urupá) – Estaca 2284+0,00 Rua Amapá (Mirante da Serra)	EXTENSÃO:	21,28 km	LOTE:	01																																																
TÍTULO:						SEÇÕES TRANSVERSAIS DE TERRAPLENAGEM		FOLHA:	ST-295																																														
								ESCALA:	1:200																																														

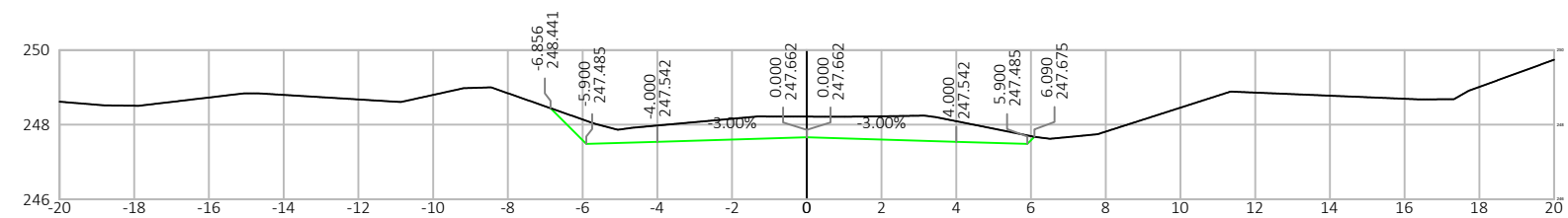


Nº.	DATA	APROVAÇÃO DO DER / RO	AUTORIA	APROVAÇÃO	DOCUMENTO	OBSERVAÇÕES:	 PROJETOS E SERVIÇOS DE ENGENHARIA LTDA	 GOVERNO DE RONDÔNIA DEPARTAMENTO DE ESTRADAS, RODAGENS, INFRAESTRUTURA E SERVIÇOS PÚBLICOS	GOVERNO DO ESTADO DE RONDÔNIA						
									DEPARTAMENTO DE ESTRADAS, RODAGENS, INFRAESTRUTURA E SERVIÇOS PÚBLICOS						
									REVISÃO, ADEQUAÇÃO E ATUALIZAÇÃO DE PROJETO EXECUTIVO DE ENGENHARIA						
									RODOVIA:	RO-010	SEGMENTO:	Estaca 136+0,00 à Estaca 1200+0,00			
									TRECHO:	Estaca 136+0,00 (Urupá) – Estaca 2284+0,00 Rua Amapá (Mirante da Serra)		EXTENSÃO:	21,28 km	LOTE:	01
									TÍTULO:	SEÇÕES TRANSVERSAIS DE TERRAPLENAGEM				FOLHA:	ST-296
														ESCALA:	1:200

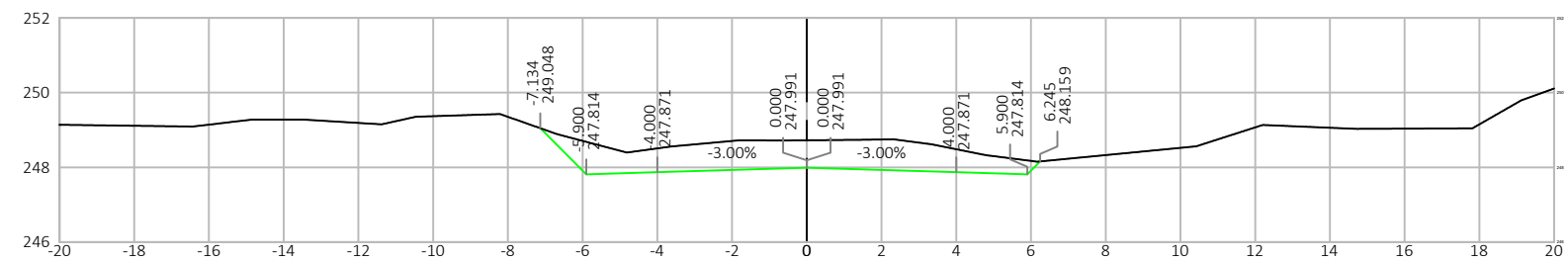
Estaca: 873+0.00





Estaca: 873+13.00



Estaca: 874+0.00



Nº.	DATA	APROVAÇÃO DO DER / RO	AUTORIA	APROVAÇÃO	DOCUMENTO	OBSERVAÇÕES:
						<div style="text-align: center;">  <p>CONVEXA</p> <p>PROJETOS E SERVIÇOS DE ENGENHARIA LTDA</p> </div> <div style="text-align: center;">  <p>GOVERNO DE RONDÔNIA DEPARTAMENTO DE ESTRADAS, RODAGENS, INFRAESTRUTURA E SERVIÇOS PÚBLICOS</p> </div>

GOVERNO DO ESTADO DE RONDÔNIA			
DEPARTAMENTO DE ESTRADAS, RODAGENS, INFRAESTRUTURA E SERVIÇOS PÚBLICOS			
REVISÃO, ADEQUAÇÃO E ATUALIZAÇÃO DE PROJETO EXECUTIVO DE ENGENHARIA			
RODOVIA:	RO-010	SÉGMENTO:	Estaca 136+0,00 à Estaca 1200+0,00
TRECHO:	Estaca 136+0,00 (Urupá) – Estaca 2284+0,00 Rua Amapá (Mirante da Serra)	EXTENSÃO:	21,28 km
LOTE:	01	FOLHA:	ST-297
TÍTULO:		SEÇÕES TRANSVERSAIS DE TERRAPLENAGEM	
		ESCALA: 1:200	